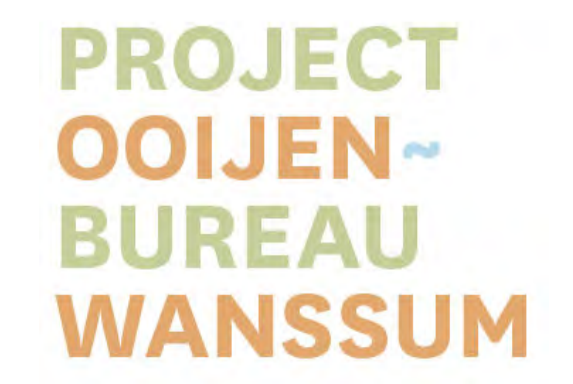
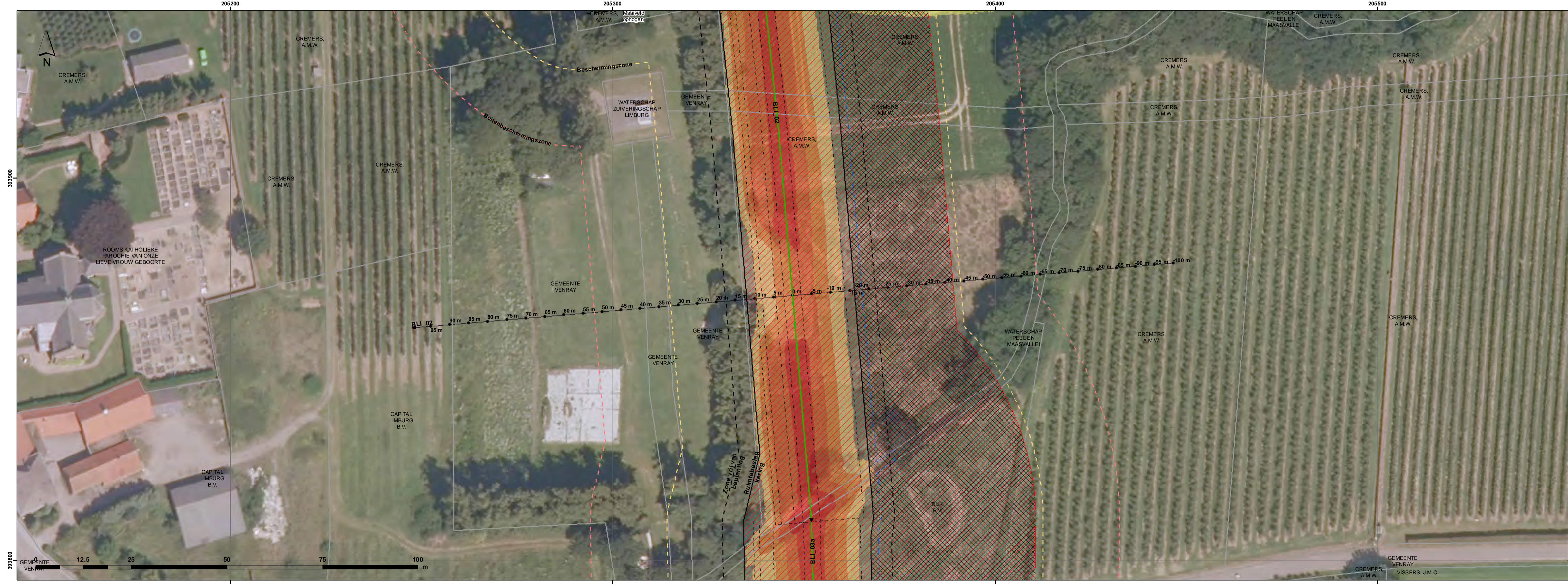
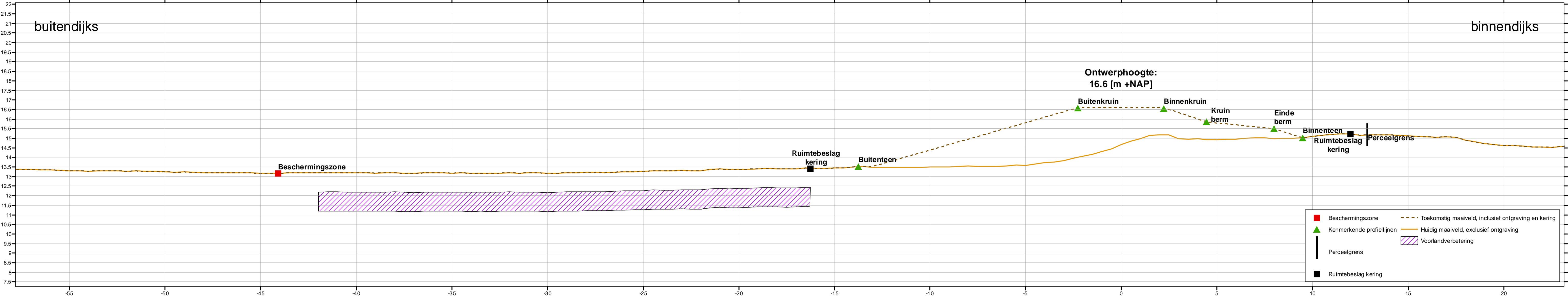


**Legenda**

• ontwerphoogte_label	— Ruimtebeslag kering	<b>ophogen/ontgraving</b>
Tracé harde keringen, versie PIP (sep 2015)	- - - Zone vrij van beplanting	> 4 m ontgraving
→ Hart keringlijn	- - - Beschermingszone	3 - 4 m ontgraving
Tracé groene keringen, versie PIP (sep 2015)	- - - Buitenbeschermingszone	2 - 3 m ontgraving
→ Hart keringlijn	- - - Kenmerkende profiellijnen keringen	1 - 2 m ontgraving
<b>Dwarsprofiel</b>	Extra ruimtebeslag PIP	< 1 m ontgraving
→ Profiellijn	Dubbelbestemming Waterstaat - Waterkering	Geen wijziging
• Metrerings dwarsprofielen	Voorlandverbetering	< 1 m ophoging
Ruimtebeslag openafritten	Perceelsgrenzen	1 - 2 m ophoging
		2 - 3 m ophoging
		> 3 m ophoging

**Voorontwerp waterkeringen**  
 Zijaanzicht en bovenaanzicht per factsheet  
 Schaal zijaanzicht: 1:100 (A1)  
 Schaal bovenaanzicht: 1:500 (A1)  
 Date: 10/16/2015





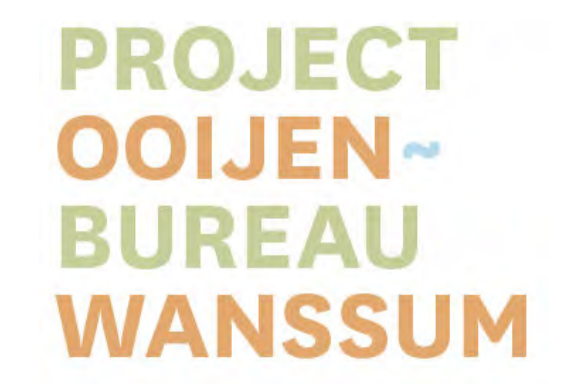
**Legenda**

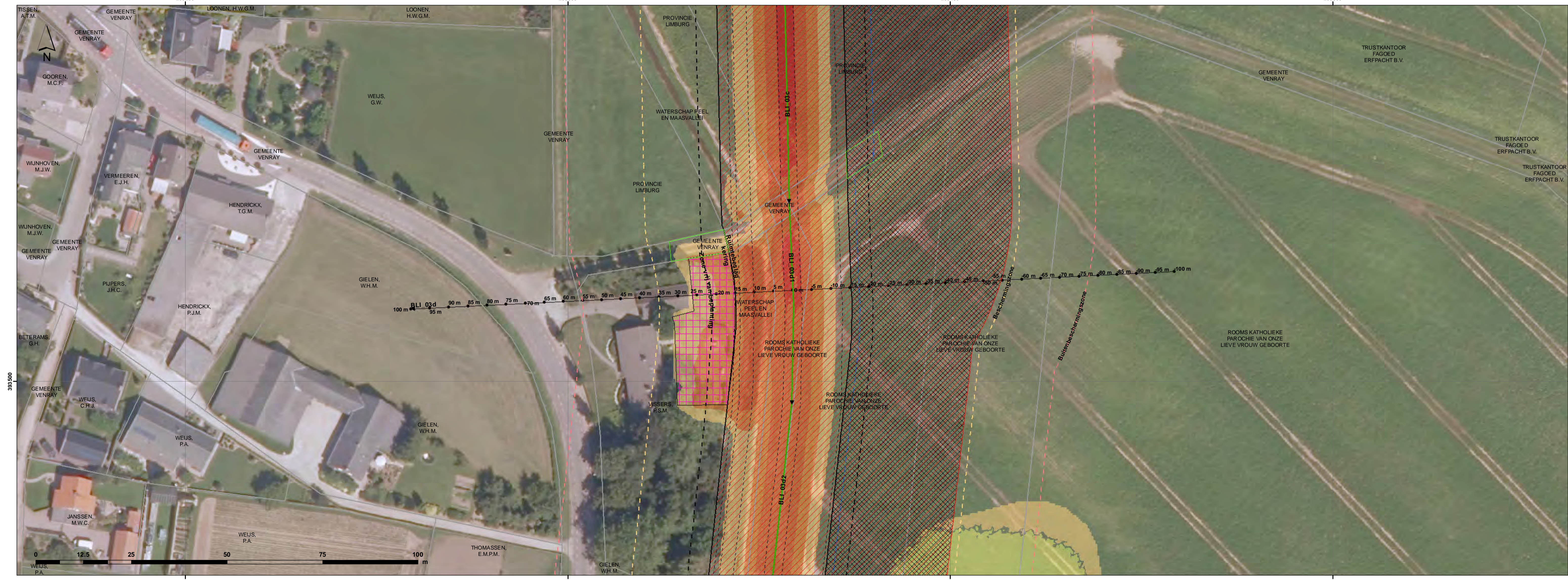
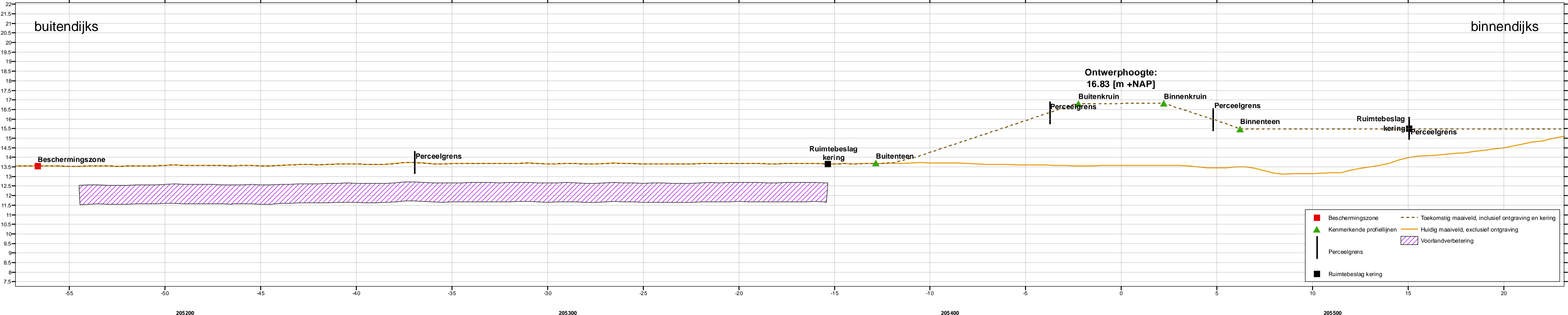
- ontwerphoogte\_label
- Tracé harde keringen, versie PIP (sep 2015)
  - Hart keringlijn
  - Tracé groene keringen, versie PIP (sep 2015)
    - Hart keringlijn
- Dwarsprofiel
  - Profiellijn
  - Metrering dwarsprofielen
- Ruimtebeslag kering
- Zone vrij van beplanting
- Beschermingszone
- Buitenbeschermingszone
- Kenmerkende profiellijnen keringen
- Extra ruimtebeslag PIP
- Dubbelbestemming Waterstaat - Waterkering
- Voorlandverbetering
- Perceelsgrenzen

**ophogen/ontgraving**

- > 4 m ontgraving
- 3 - 4 m ontgraving
- 2 - 3 m ontgraving
- 1 - 2 m ontgraving
- < 1 m ontgraving
- Geen wijziging
- < 1 m ophoging
- 1 - 2 m ophoging
- 2 - 3 m ophoging
- > 3 m ophoging

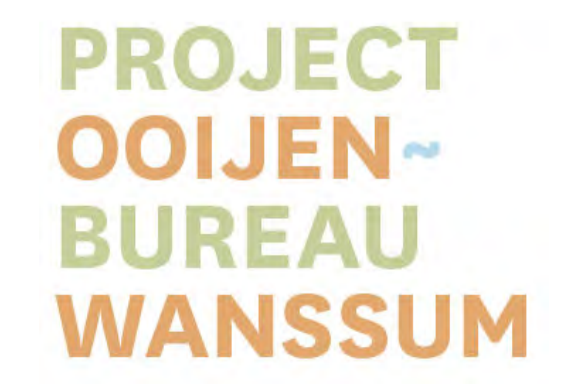
**Voorontwerp waterkeringen**  
 Zijaanzicht en bovenaanzicht per factsheet  
 Schaal zijaanzicht: 1:100 (A1)  
 Schaal bovenaanzicht: 1:500 (A1)  
 Date: 10/16/2015

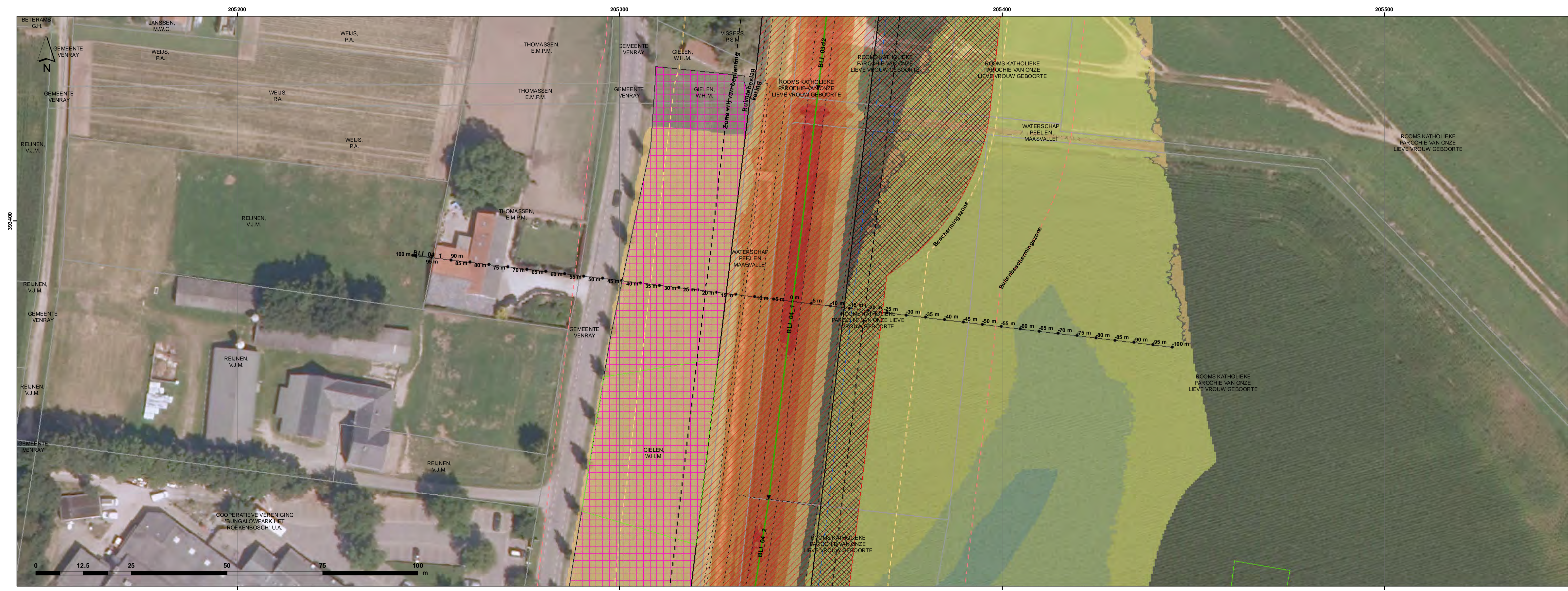
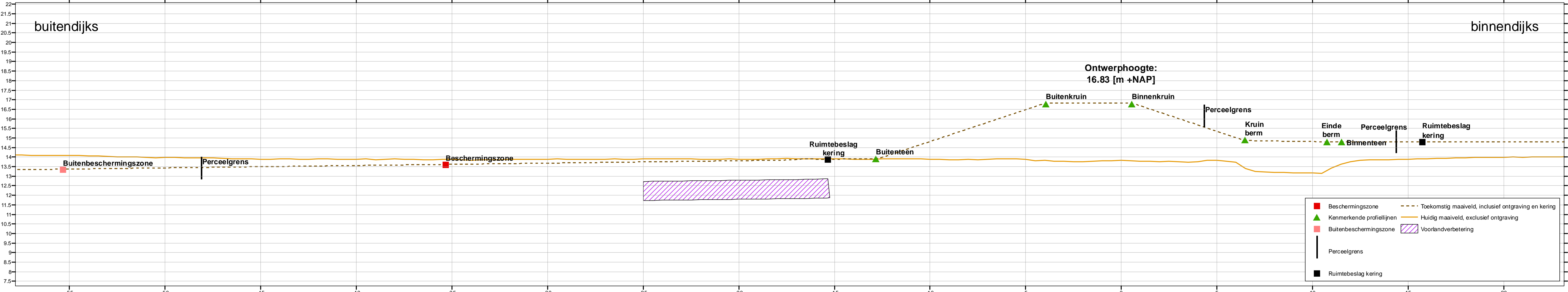




- Legenda**
- ontwerphoogte\_label
  - Tracé harde keringen, versie PIP (sep 2015)
    - Hart keringlijn
    - Hart keringlijn
  - Tracé groene keringen, versie PIP (sep 2015)
    - Hart keringlijn
  - Dwarsprofiel
    - Profiellijn
    - Metrering dwarsprofielen
    - Ruimtebeslag openafritten
  - Ruimtebeslag kering
  - - - Zone vrij van beplanting
  - - - Beschermingszone
  - - - Buitenbeschermingszone
  - - - Kenmerkende profiellijnen keringen
  - Extra ruimtebeslag PIP
  - Dubbelbestemming Waterstaat - Waterkering
  - Voorlandverbetering
  - Ophogen c.q. tijdelijkgebruik
  - Perceelsgrenzen
- ophogen/ontgraving**
- > 4 m ontgraving
  - 3 - 4 m ontgraving
  - 2 - 3 m ontgraving
  - 1 - 2 m ontgraving
  - < 1 m ontgraving
  - Geen wijziging
  - < 1 m ophoging
  - 1 - 2 m ophoging
  - 2 - 3 m ophoging
  - > 3 m ophoging

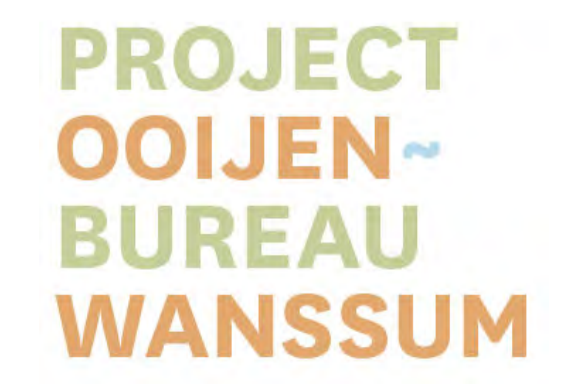
**Voorontwerp waterkeringen**  
 Zijaanzicht en bovenaanzicht per factsheet  
 Schaal zijaanzicht: 1:100 (A1)  
 Schaal bovenaanzicht: 1:500 (A1)  
 Date: 10/16/2015

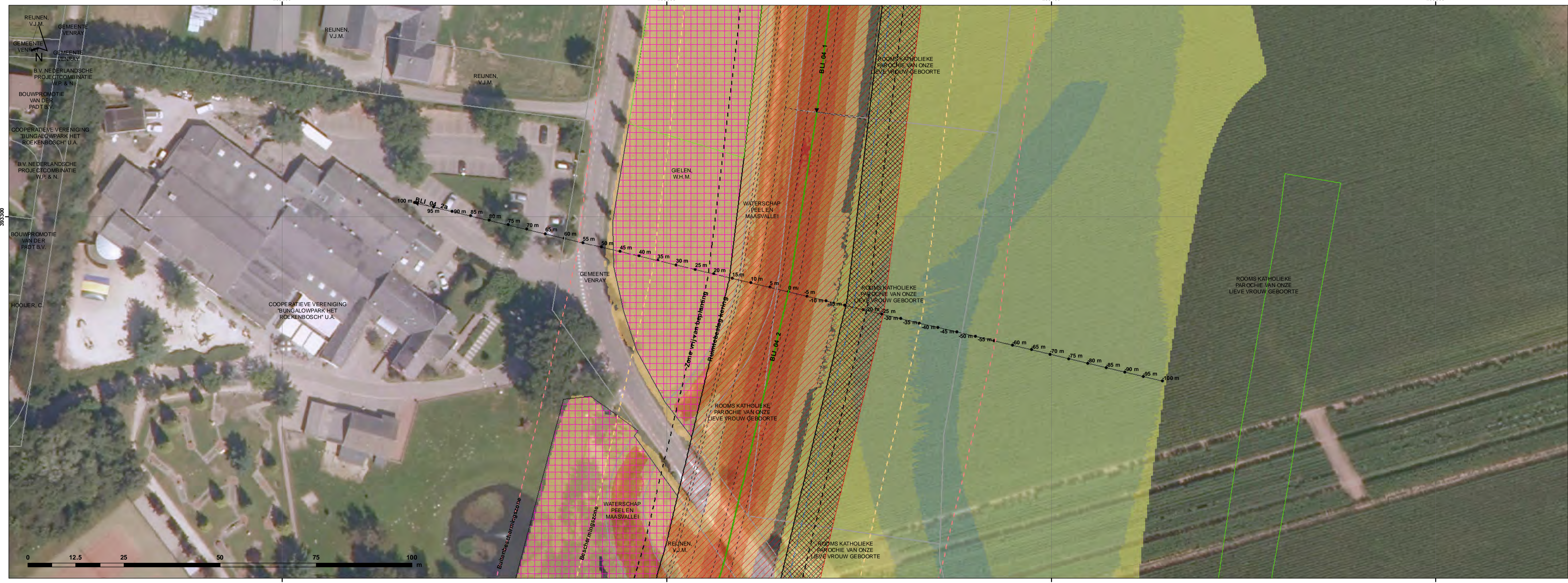
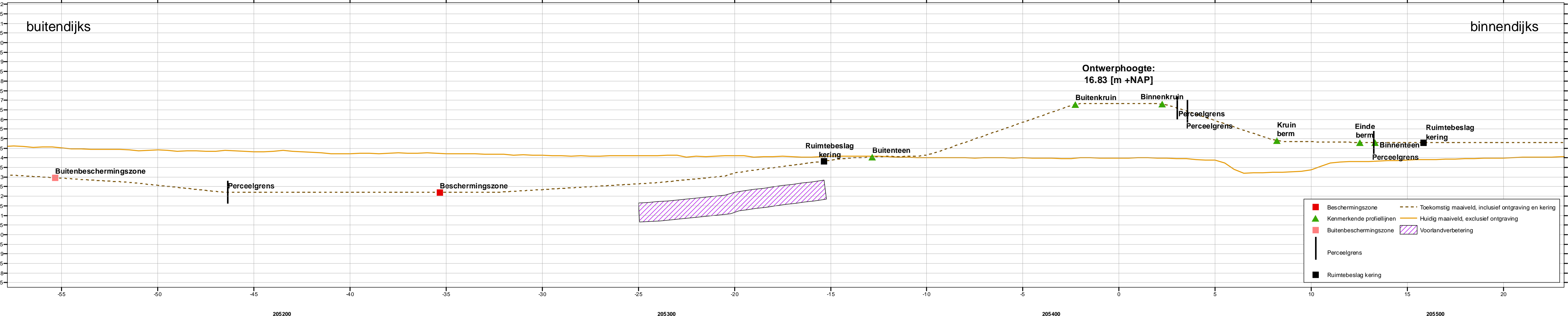




- Legenda**
- ontwerp hoogte\_label
  - Tracé harde keringen, versie PIP (sep 2015)
    - Hart keringlijn
    - Hart keringlijn
  - Tracé groene keringen, versie PIP (sep 2015)
    - Hart keringlijn
  - Dwarsprofiel
    - Profiellijn
    - Metreering dwarsprofielen
    - Ruimtebeslag openafritten
  - Ruimtebeslag kering
  - - - Zone vrij van beplanting
  - - - Beschermingszone
  - - - Buitenbescheringszone
  - - - Kenmerkende profiellijnen keringen
  - Extra ruimtebeslag PIP
  - Dubbelbestemming Waterstaat - Waterkering
  - Voorlandverbetering
  - Ophogen c.q. tijdelijk gebruik
  - Perceelsgrenzen
- ophogen/ontgraving**
- > 4 m ontgraving
  - 3 - 4 m ontgraving
  - 2 - 3 m ontgraving
  - 1 - 2 m ontgraving
  - < 1 m ontgraving
  - Geen wijziging
  - < 1 m ophoging
  - 1 - 2 m ophoging
  - 2 - 3 m ophoging
  - > 3 m ophoging

**Voorontwerp waterkeringen**  
 Zijaanzicht en bovenaanzicht per factsheet  
 Schaal zijaanzicht: 1:100 (A1)  
 Schaal bovenaanzicht: 1:500 (A1)  
 Date: 10/16/2015

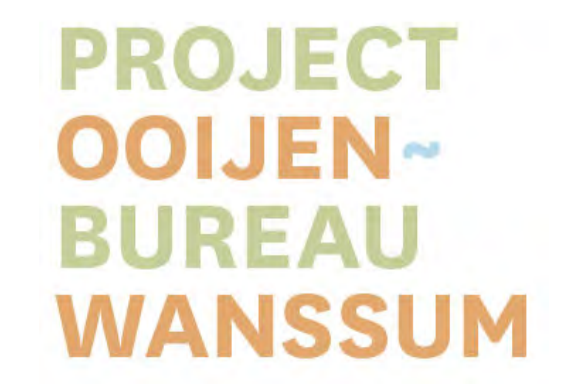


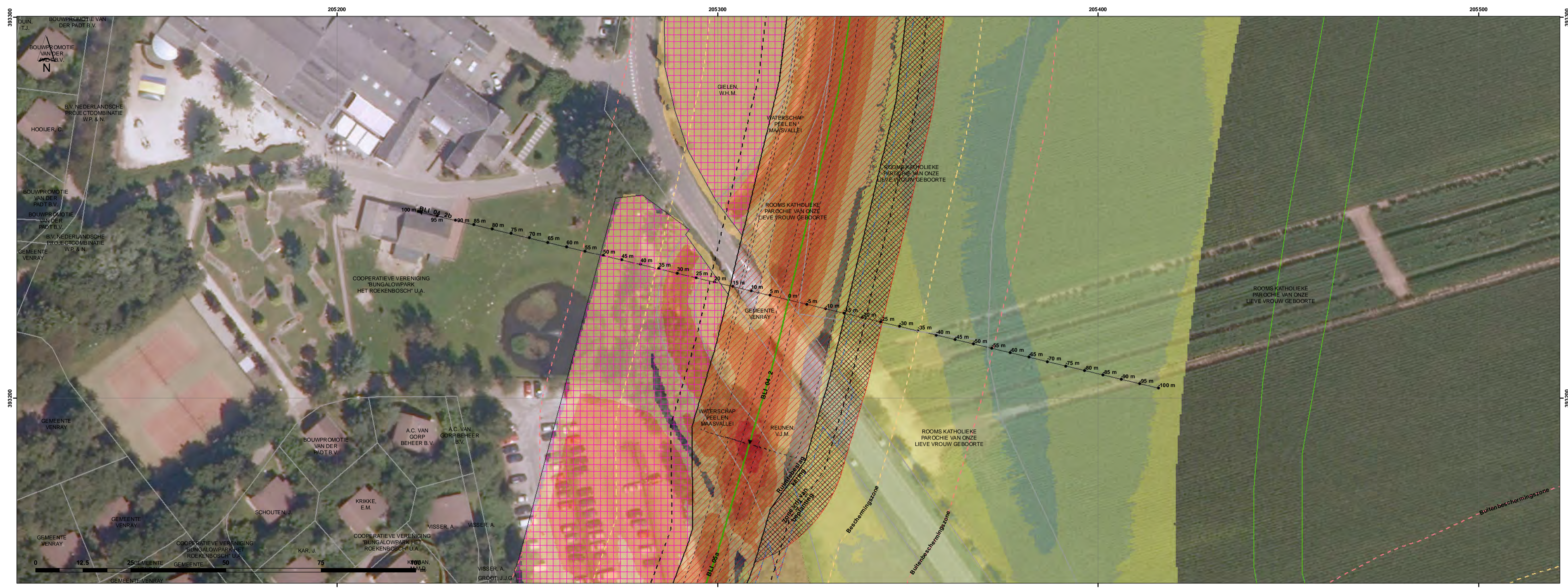
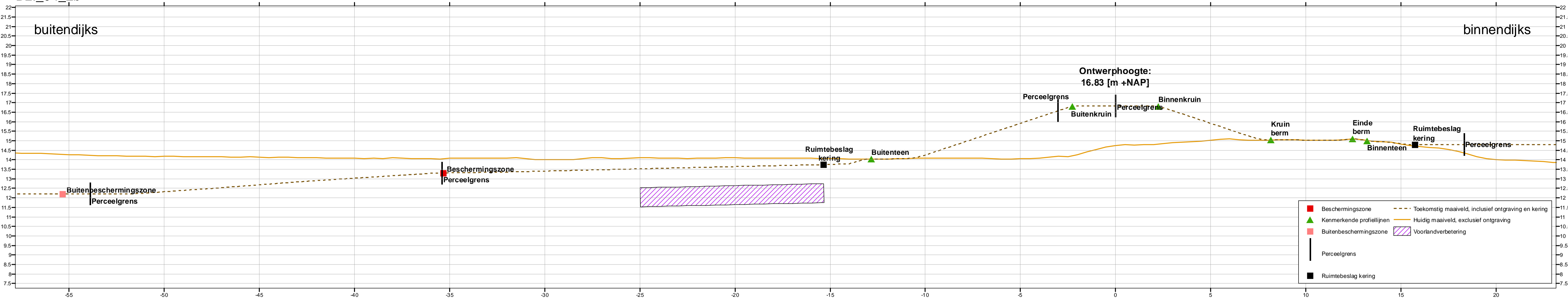


**Legenda**

• ontwerphoogte_label	— Ruimtebeslag kering	<b>ophogen/ontgraving</b>
Tracé harde keringen, versie PIP (sep 2015)	- - - Zone vrij van beplanting	> 4 m ontgraving
→ Hart keringlijn	- - - Beschermingszone	3 - 4 m ontgraving
Tracé groene keringen, versie PIP (sep 2015)	- - - Buitenbescheringszone	2 - 3 m ontgraving
→ Hart keringlijn	- - - Kenmerkende profiellijnen keringen	1 - 2 m ontgraving
<b>Dwarsprofiel</b>	Extra ruimtebeslag PIP	< 1 m ontgraving
→ Profiellijn	Dubbelbestemming Waterstaat - Waterkering	Geen wijziging
• Metreering dwarsprofielen	Voorlandverbetering	< 1 m ophoging
Ruimtebeslag openafritten	Ophogen c.q. tijdelijkgebruik	1 - 2 m ophoging
	Perceelsgrenzen	2 - 3 m ophoging
		> 3 m ophoging

**Voorontwerp waterkeringen**  
 Zijaanzicht en bovenaanzicht per factsheet  
 Schaal zijaanzicht: 1:100 (A1)  
 Schaal bovenaanzicht: 1:500 (A1)  
 Date: 10/16/2015

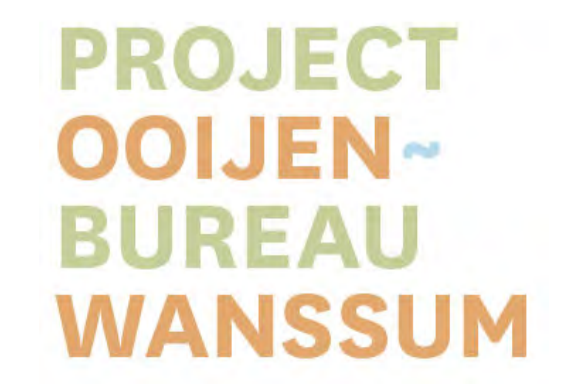


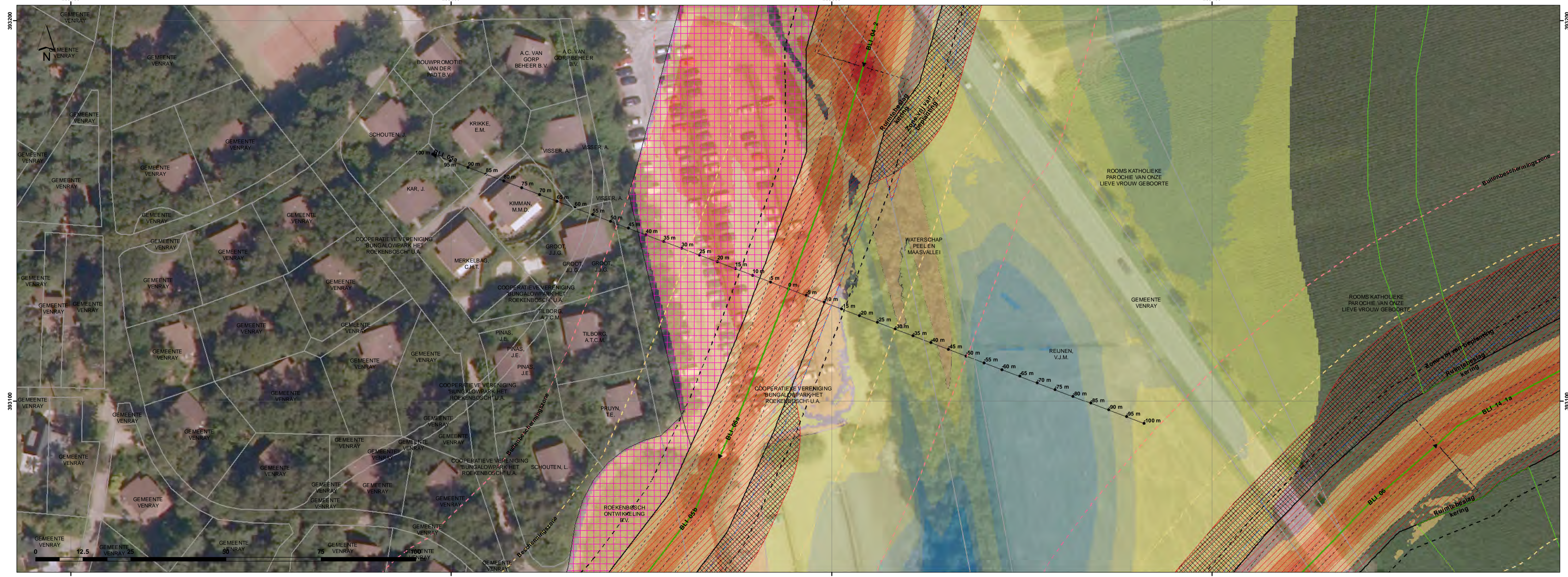
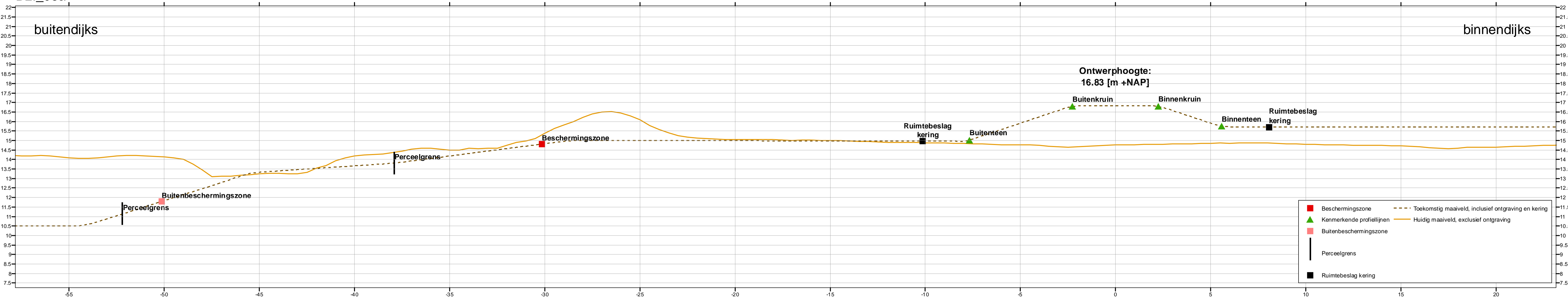


**Legenda**

• ontwerp hoogte_label	— Ruimtebeslag kering	<b>ophogen/ontgraving</b>
<b>Tracé harde keringen, versie PIP (sep 2015)</b>	- - - Zone vrij van beplanting	> 4 m ontgraving
Hart keringlijn	- - - Beschermingszone	3 - 4 m ontgraving
<b>Tracé groene keringen, versie PIP (sep 2015)</b>	- - - Buitenbescheringszone	2 - 3 m ontgraving
Hart keringlijn	- - - Kenmerkende profiellijnen keringen	1 - 2 m ontgraving
<b>Dwarsprofiel</b>	Extra ruimtebeslag PIP	< 1 m ontgraving
Profiellijn	Dubbelbestemming Waterstaat - Waterkering	Geen wijziging
• Metreering dwarsprofielen	Voorlandverbetering	< 1 m ophoging
Ruimtebeslag openafritten	Ophogen c.q. tijdelijk gebruik	1 - 2 m ophoging
	Perceelsgrenzen	2 - 3 m ophoging
		> 3 m ophoging

**Voorontwerp waterkeringen**  
 Zijaanzicht en bovenaanzicht per factsheet  
 Schaal zijaanzicht: 1:100 (A1)  
 Schaal bovenaanzicht: 1:500 (A1)  
 Date: 10/16/2015

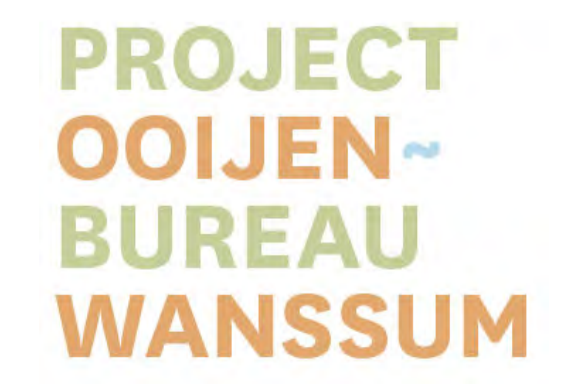


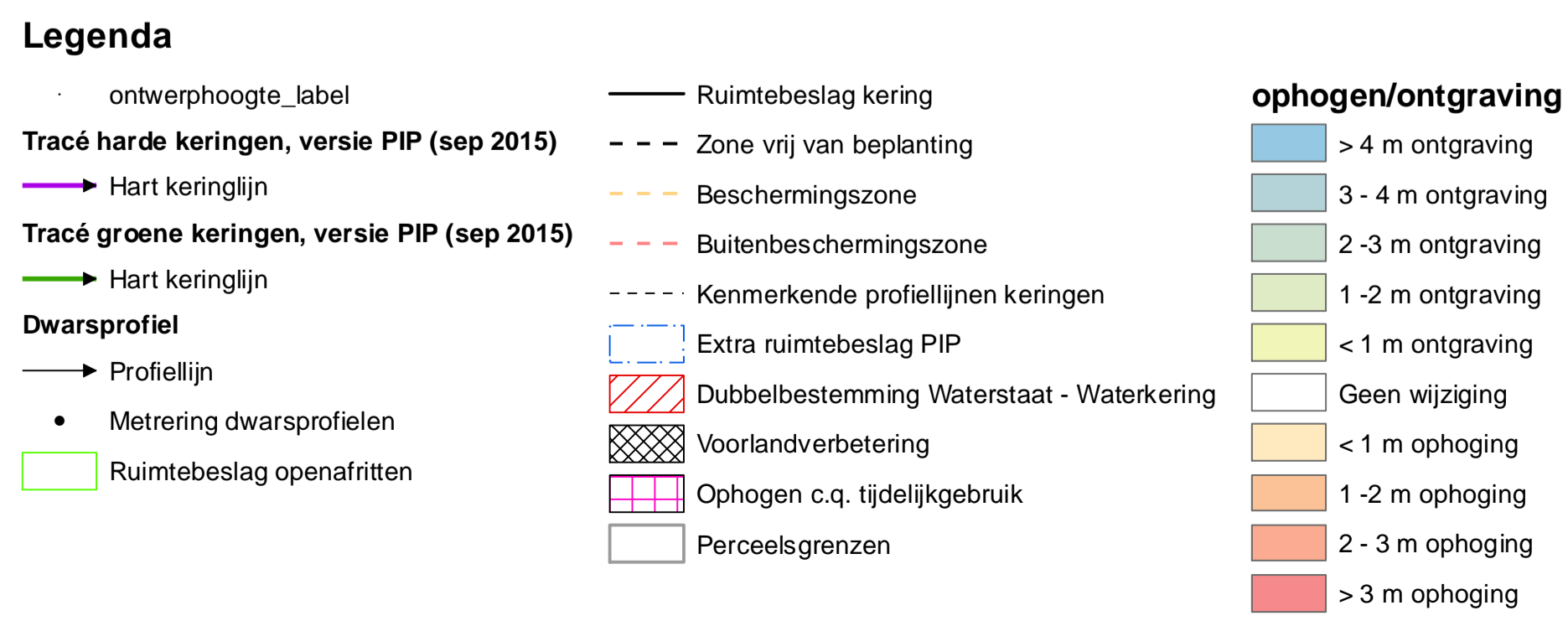
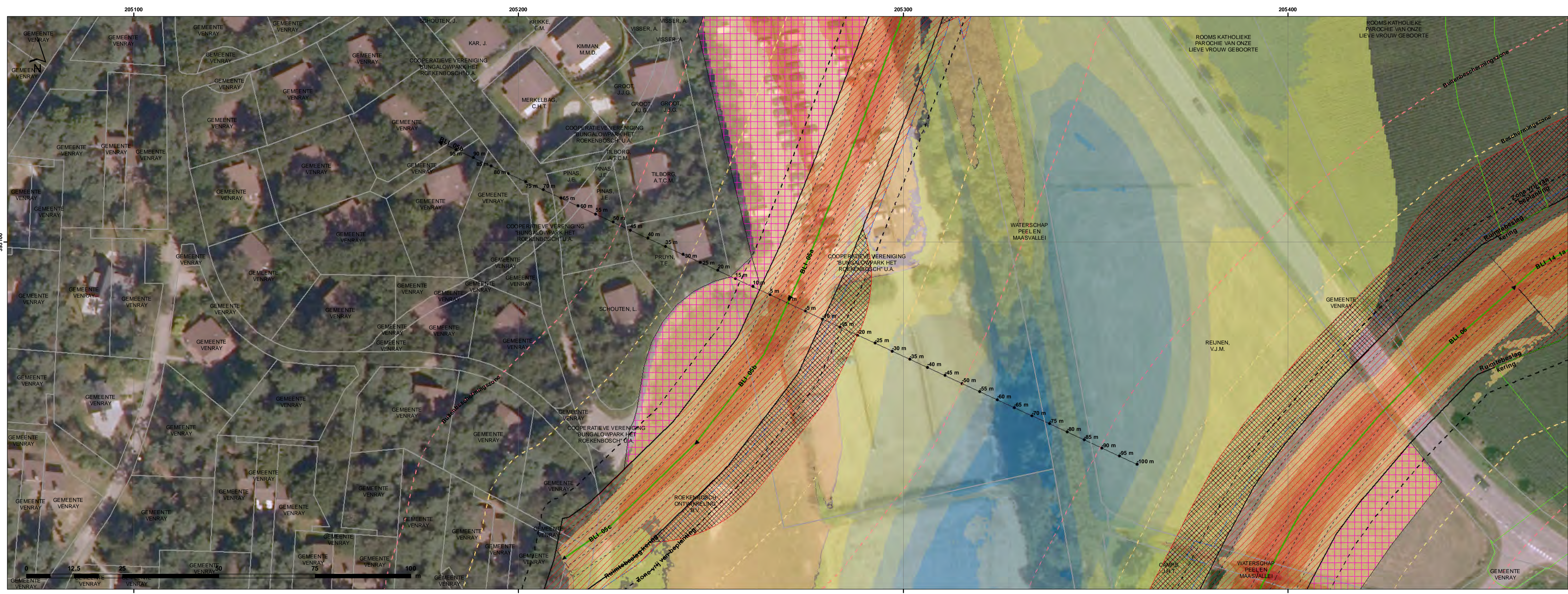
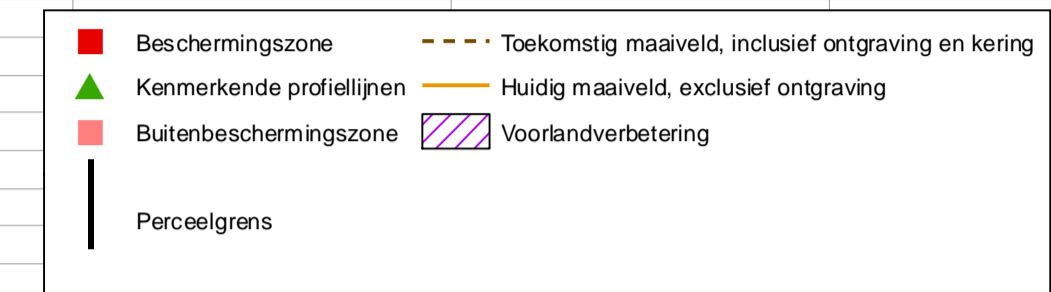
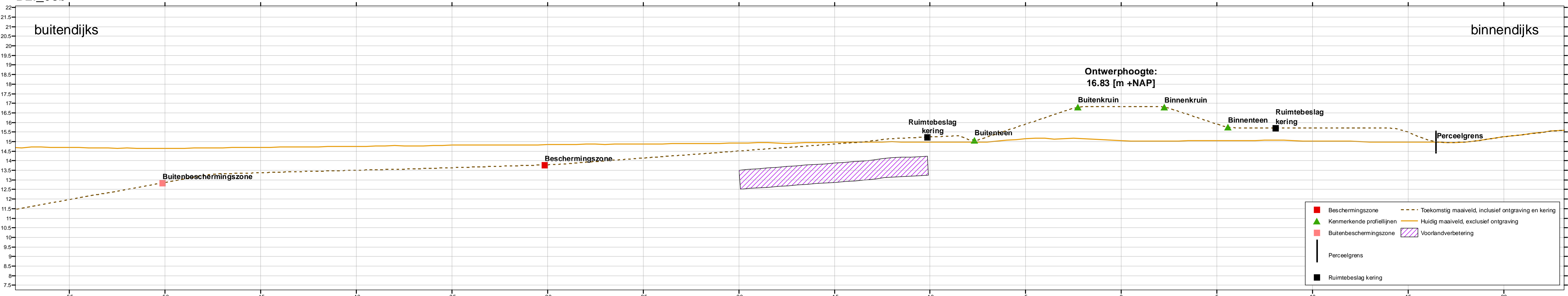


**Legenda**

• ontwerphoogte_label	— Ruimtebeslag kering	<b>ophogen/ontgraving</b>
Tracé harde keringen, versie PIP (sep 2015)	- - - Zone vrij van beplanting	> 4 m ontgraving
→ Hart keringlijn	- - - Beschermingszone	3 - 4 m ontgraving
Tracé groene keringen, versie PIP (sep 2015)	- - - Buitenbeschermingszone	2 - 3 m ontgraving
→ Hart keringlijn	- - - Kenmerkende profiellijnen keringen	1 - 2 m ontgraving
<b>Dwarsprofiel</b>	Extra ruimtebeslag PIP	< 1 m ontgraving
→ Profiellijn	Dubbelbestemming Waterstaat - Waterkering	Geen wijziging
• Metrerings dwarsprofielen	Voorlandverbetering	< 1 m ophoging
Ruimtebeslag openafritten	Ophogen c.q. tijdelijkgebruik	1 - 2 m ophoging
	Perceelsgrenzen	2 - 3 m ophoging
		> 3 m ophoging

**Voorontwerp waterkeringen**  
 Zijaanzicht en bovenaanzicht per factsheet  
 Schaal zijaanzicht: 1:100 (A1)  
 Schaal bovenaanzicht: 1:500 (A1)  
 Date: 10/16/2015

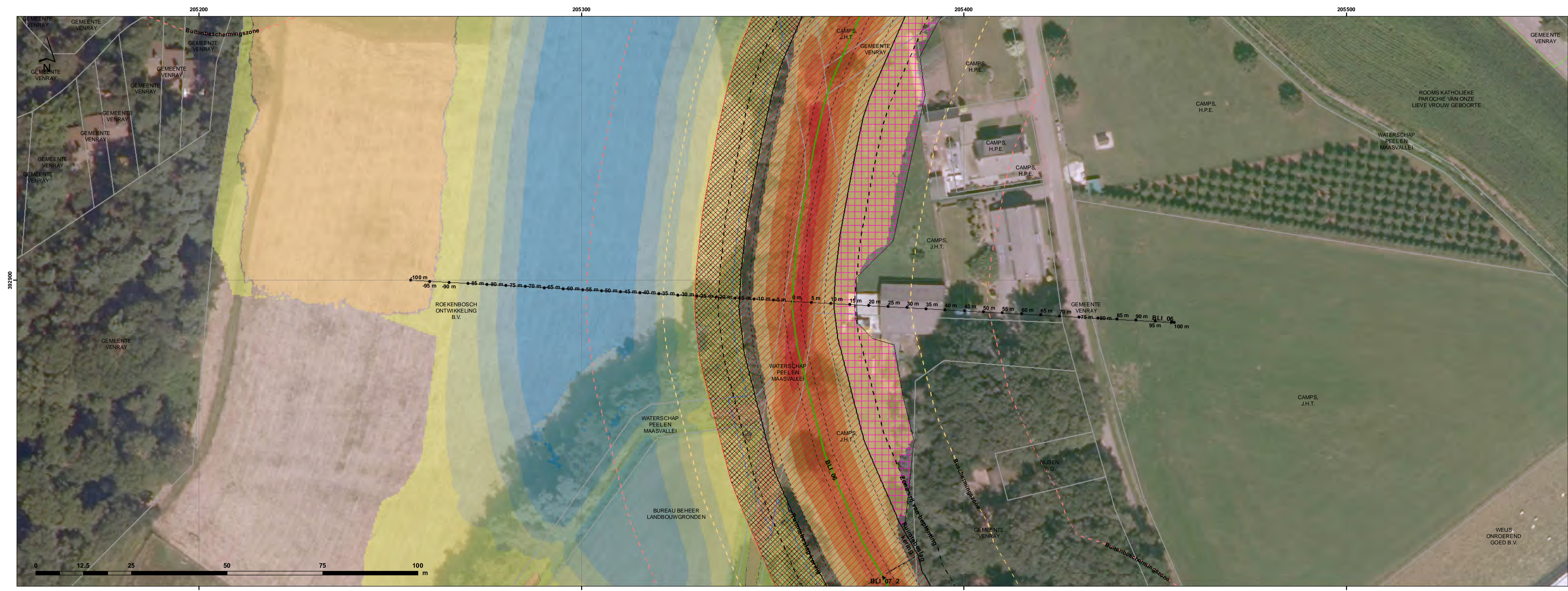
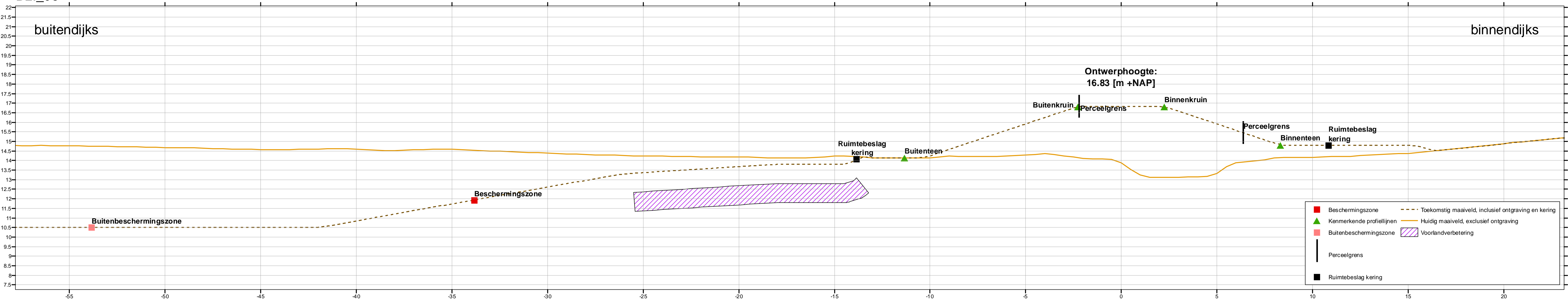




**Voorontwerp waterkeringen**  
 Zijaanzicht en bovenaanzicht per factsheet  
 Schaal zijaanzicht: 1:100 (A1)  
 Schaal bovenaanzicht: 1:500 (A1)  
 Date: 10/16/2015







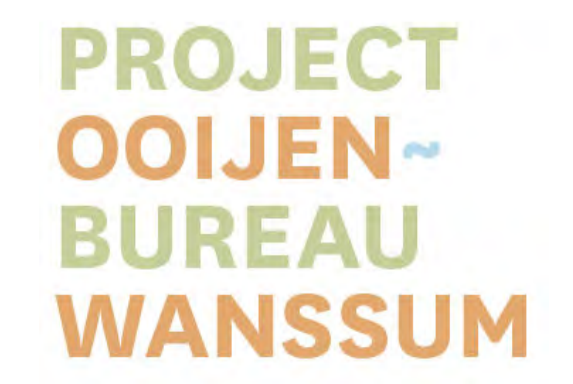
**Legenda**

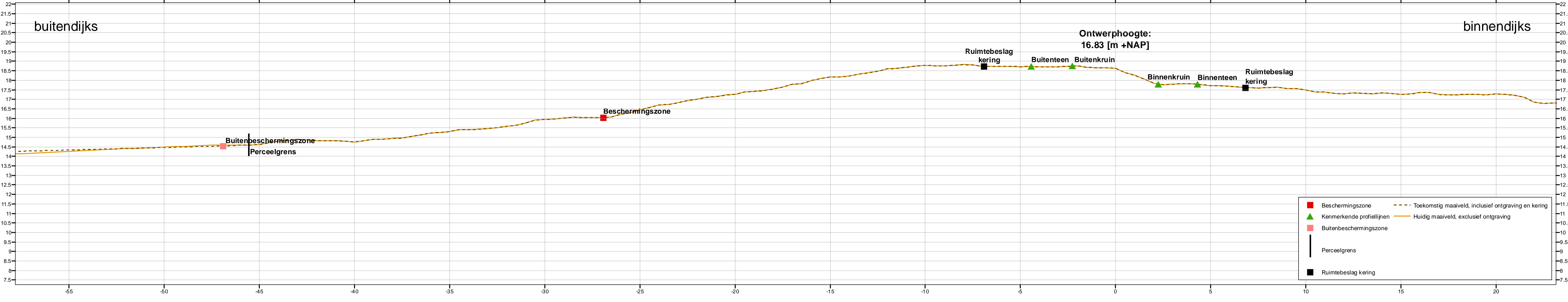
- ontwerphoogte\_label
- Tracé harde keringen, versie PIP (sep 2015)
  - Hart keringlijn
  - Tracé groene keringen, versie PIP (sep 2015)
    - Hart keringlijn
- Dwarsprofiel
  - Profiellijn
  - Metrering dwarsprofielen
  - Ruimtebeslag openafritten
- Ruimtebeslag kering
- Zone vrij van beplanting
- Bescheringszone
- Buitenbescheringszone
- Kenmerkende profiellijnen keringen
- Extra ruimtebeslag PIP
- Dubbelbestemming Waterstaat - Waterkering
- Voorlandverbetering
- Ophogen c.q. tijdelijkgebruik
- Perceelsgrenzen

**ophogen/ontgraving**

- > 4 m ontgraving
- 3 - 4 m ontgraving
- 2 - 3 m ontgraving
- 1 - 2 m ontgraving
- < 1 m ontgraving
- Geen wijziging
- < 1 m ophoging
- 1 - 2 m ophoging
- 2 - 3 m ophoging
- > 3 m ophoging

**Voorontwerp waterkeringen**  
 Zijaanzicht en bovenaanzicht per factsheet  
 Schaal zijaanzicht: 1:100 (A1)  
 Schaal bovenaanzicht: 1:500 (A1)  
 Date: 10/16/2015

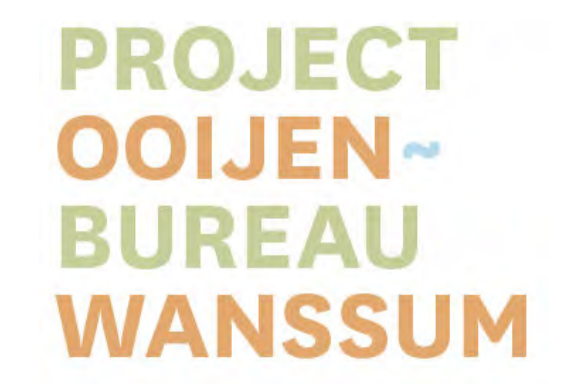


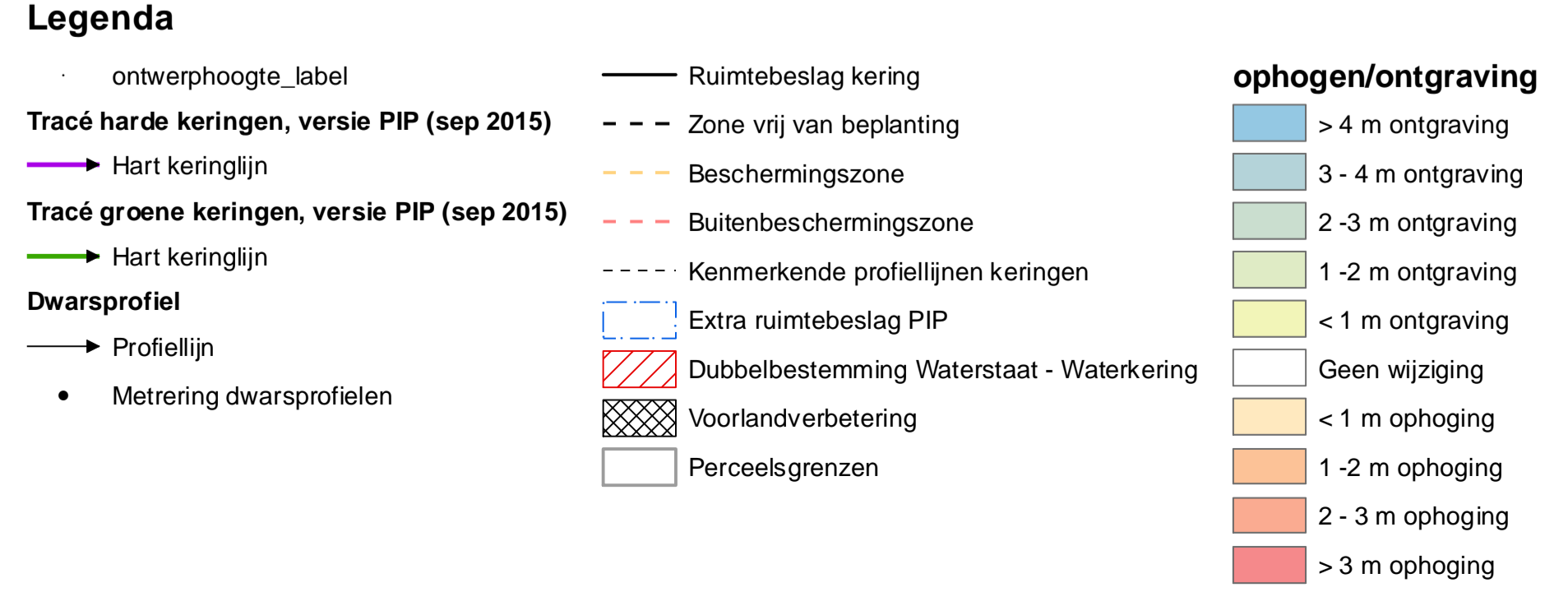
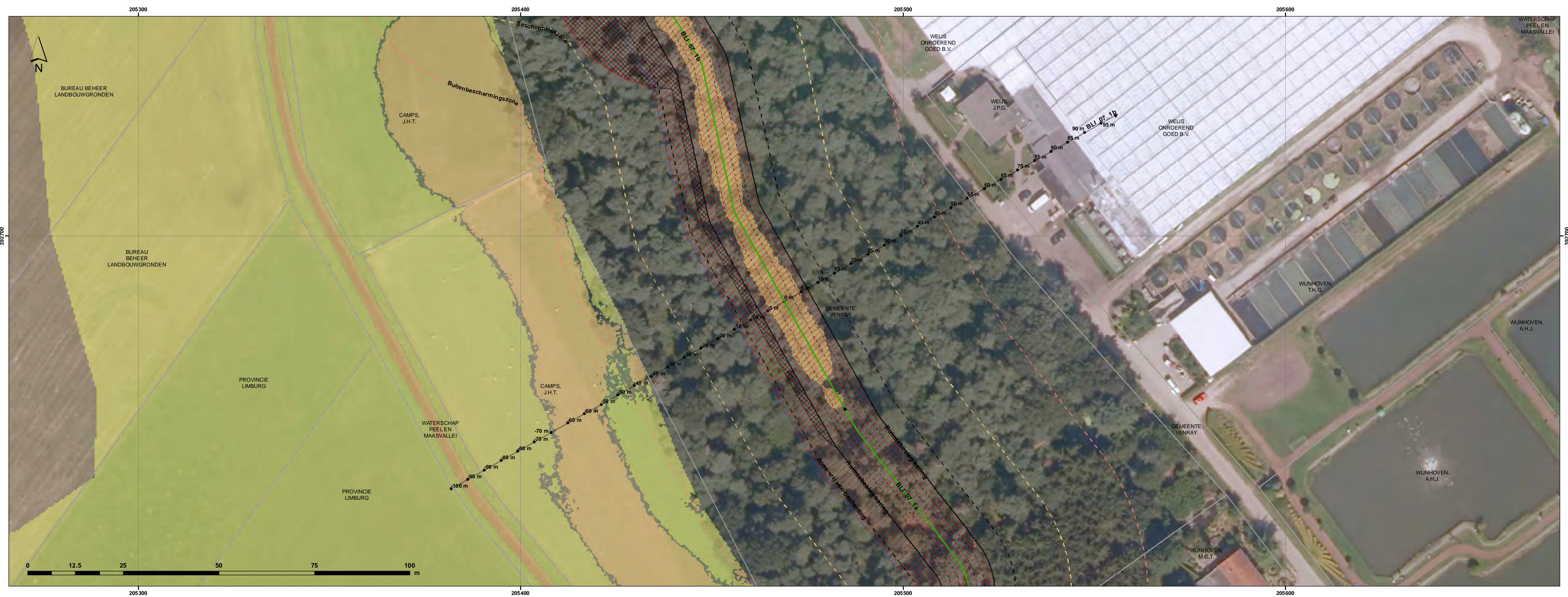
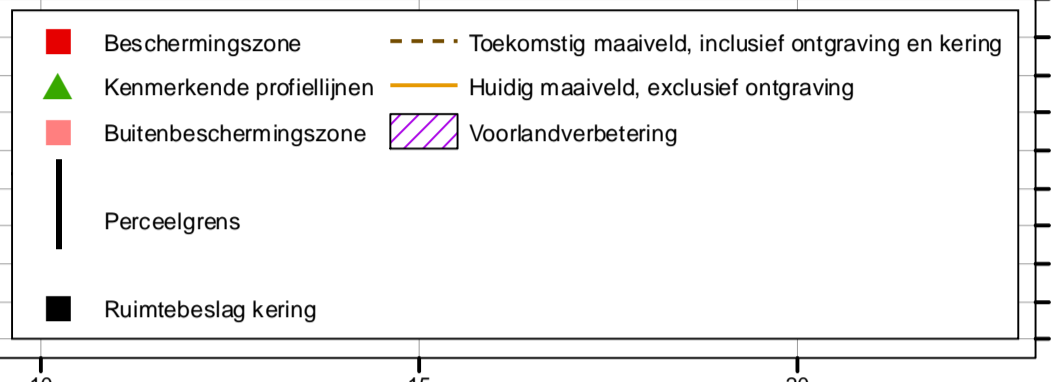
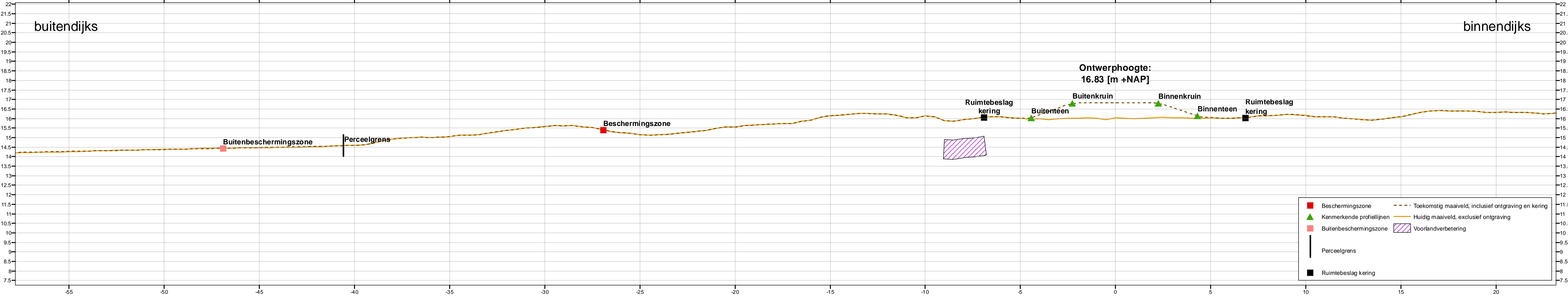


**Legenda**

• ontwerp hoogte_label	— Ruimtebeslag kering	<b>ophogen/ontgraving</b>
Tracé harde keringen, versie PIP (sep 2015)	- - - Zone vrij van beplanting	> 4 m ontgraving
→ Hart keringlijn	- - - Beschermingszone	3 - 4 m ontgraving
Tracé groene keringen, versie PIP (sep 2015)	- - - Buitenbeschermingszone	2 - 3 m ontgraving
→ Hart keringlijn	- - - Kenmerkende profiellijnen keringen	1 - 2 m ontgraving
<b>Dwarsprofiel</b>	Extra ruimtebeslag PIP	< 1 m ontgraving
→ Profiellijn	Dubbelbestemming Waterstaat - Waterkering	Geen wijziging
• Metreering dwarsprofielen	Voorlandverbetering	< 1 m ophoging
Ruimtebeslag openafritten	Ophogen c.q. tijdelijk gebruik	1 - 2 m ophoging
	Perceelsgrenzen	2 - 3 m ophoging
		> 3 m ophoging

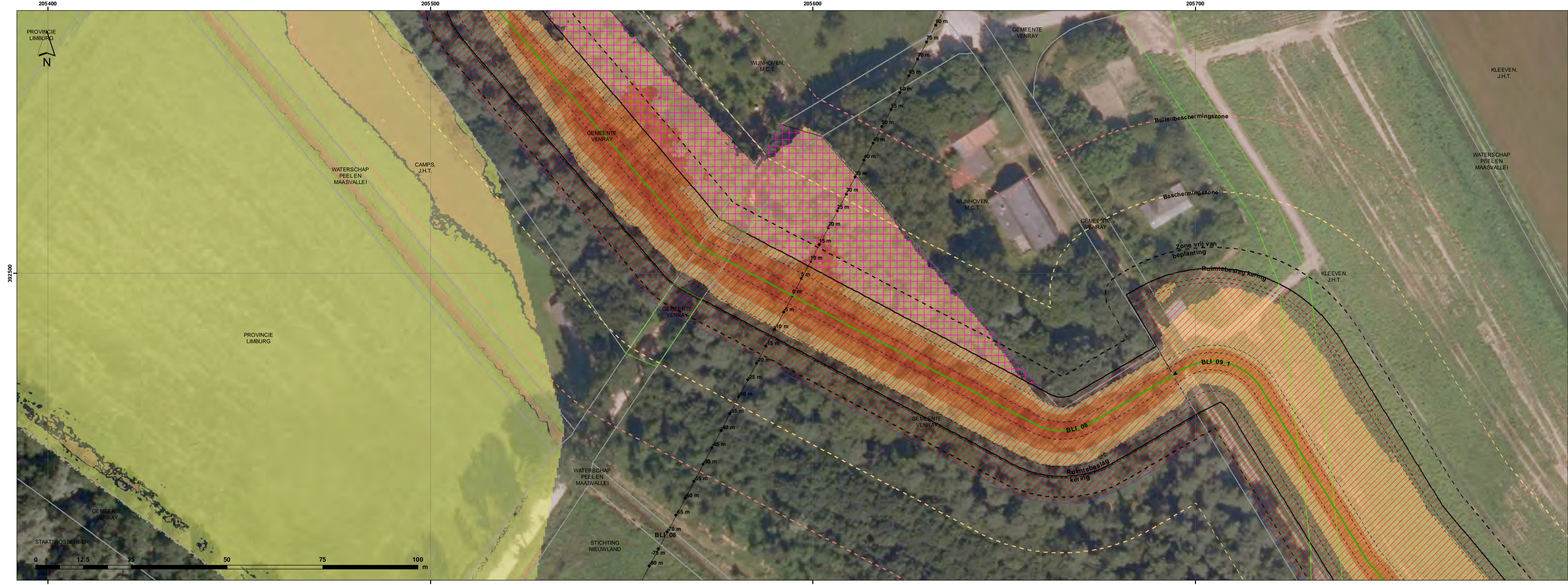
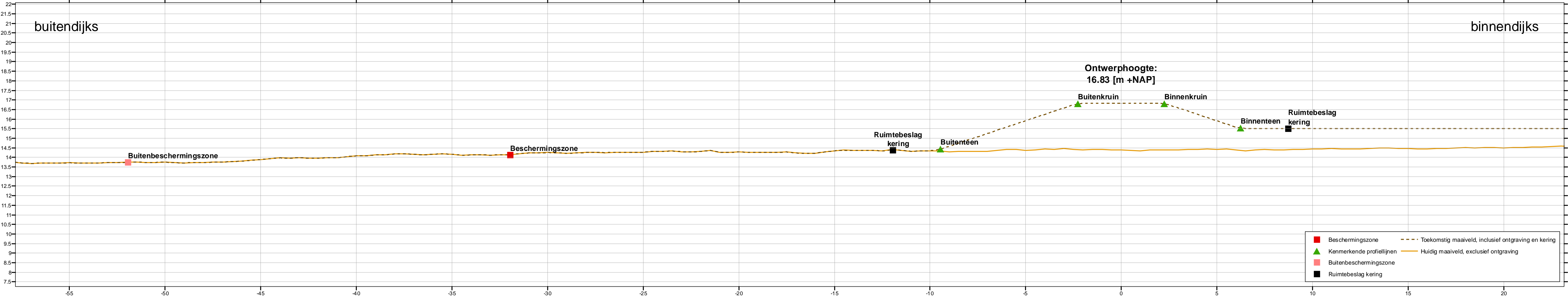
**Voorontwerp waterkeringen**  
 Zijaanzicht en bovenaanzicht per factsheet  
 Schaal zijaanzicht: 1:100 (A1)  
 Schaal bovenaanzicht: 1:500 (A1)  
 Date: 10/16/2015





**Voorontwerp waterkeringen**  
 Zijaanzicht en bovenaanzicht per factsheet  
 Schaal zijaanzicht: 1:100 (A1)  
 Schaal bovenaanzicht: 1:500 (A1)  
 Date: 10/16/2015

**PROJECT**  
**OOIJEN**  
**BUREAU**  
**WANSSUM**

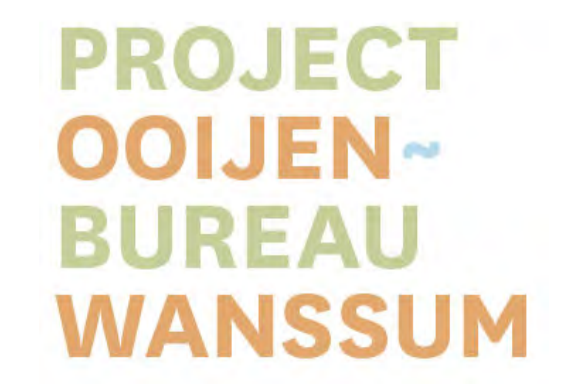


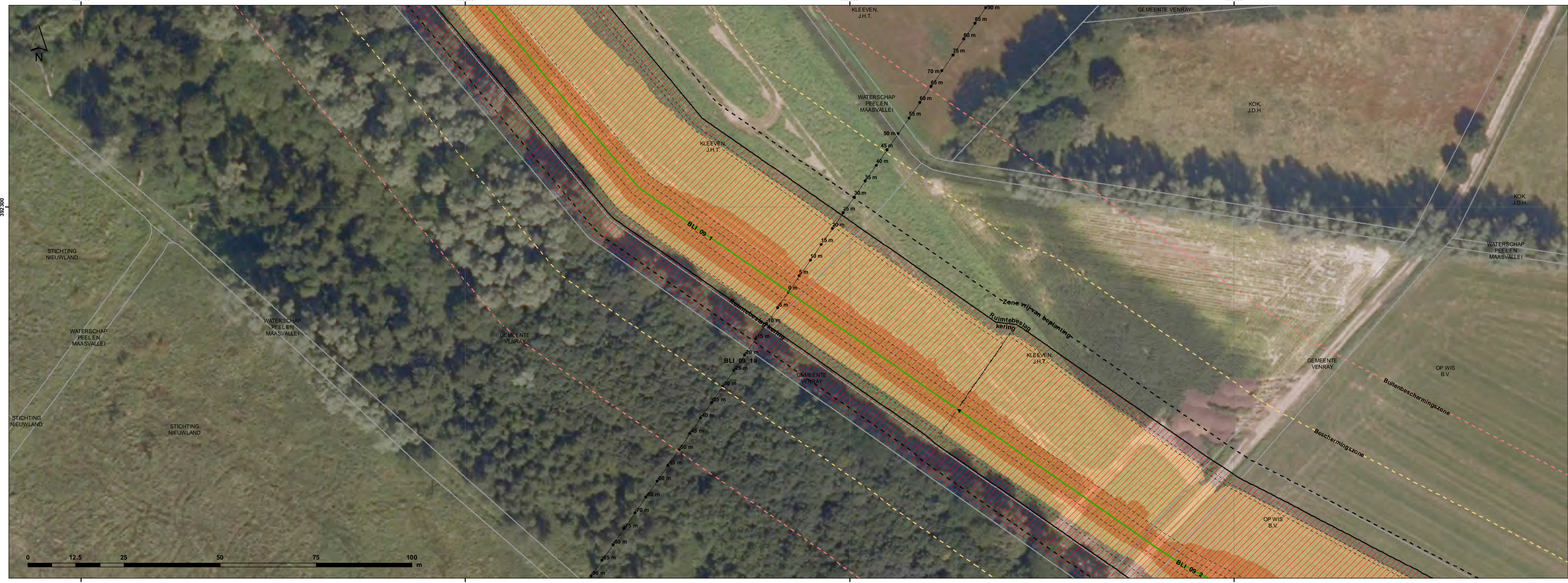
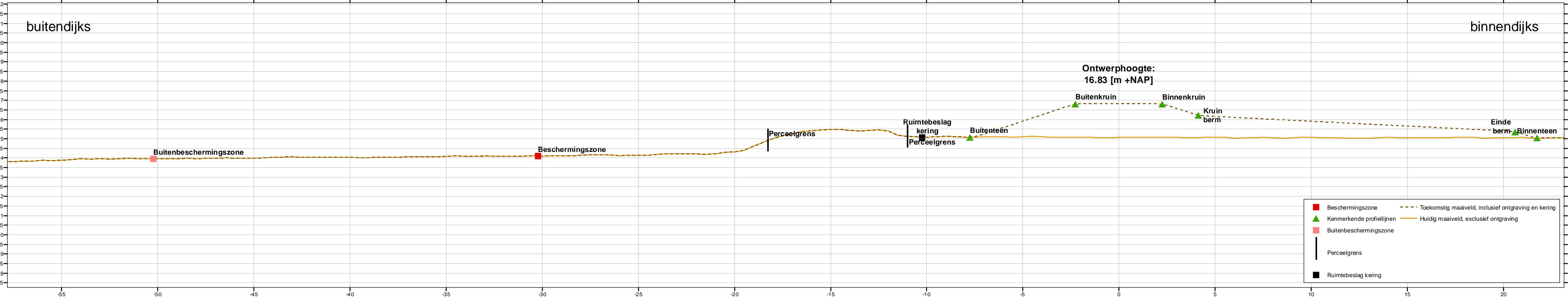
**Legenda**

- ontwerphoogte\_label
  - Tracé harde keringen, versie PIP (sep 2015)
    - Hart keringlijn
    - Hart keringlijn
  - Tracé groene keringen, versie PIP (sep 2015)
    - Hart keringlijn
  - Dwarsprofiel
    - Profiellijn
    - Metreering dwarsprofielen
    - Ruimtebeslag openafritten
  - Ruimtebeslag kering
  - Zone vrij van beplanting
  - - - Beschermingszone
  - - - Buitenbeschermingszone
  - - - Kenmerkende profiellijnen keringen
  - Extra ruimtebeslag PIP
  - Dubbelbestemming Waterstaat - Waterkering
  - Voorlandverbetering
  - Ophogen c.q. tijdelijkgebruik
  - Perceelsgrenzen
- | ophogen/ontgraving |                    |
|--------------------|--------------------|
| ■                  | > 4 m ontgraving   |
| ■                  | 3 - 4 m ontgraving |
| ■                  | 2 - 3 m ontgraving |
| ■                  | 1 - 2 m ontgraving |
| ■                  | < 1 m ontgraving   |
| ■                  | Geen wijziging     |
| ■                  | < 1 m ophoging     |
| ■                  | 1 - 2 m ophoging   |
| ■                  | 2 - 3 m ophoging   |
| ■                  | > 3 m ophoging     |

**Voorontwerp waterkeringen**

Zijaanzicht en bovenaanzicht per factsheet  
 Schaal zijaanzicht: 1:100 (A1)  
 Schaal bovenaanzicht: 1:500 (A1)  
 Date: 10/16/2015

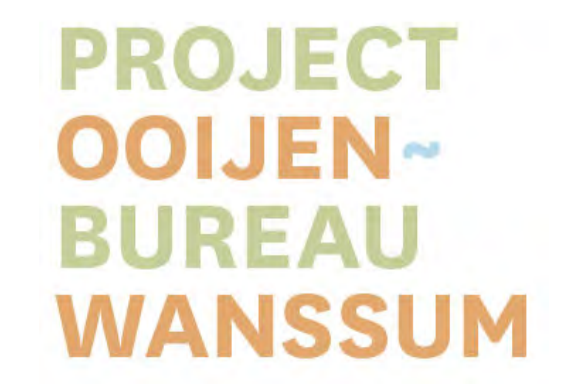



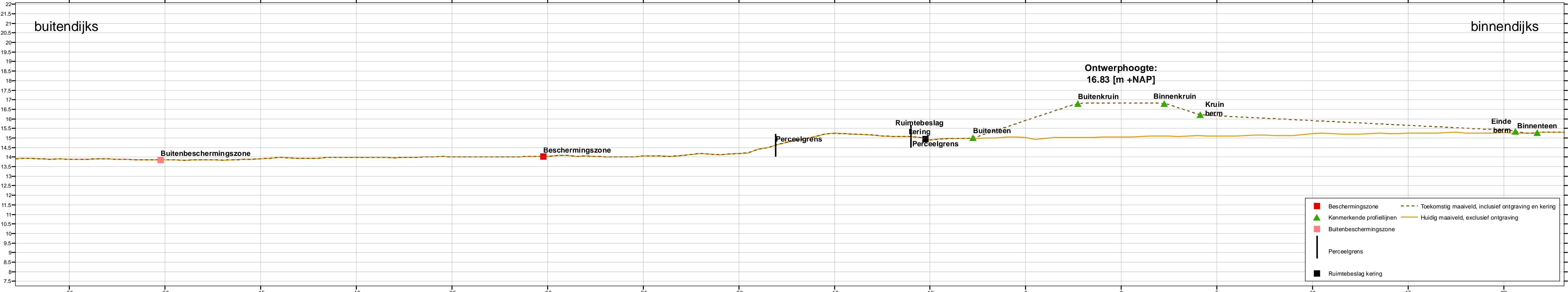


**Legenda**

• ontwerp hoogte_label	— Ruimtebeslag kering	<b>ophogen/ontgraving</b>
Tracé harde keringen, versie PIP (sep 2015)	- - - Zone vrij van beplanting	> 4 m ontgraving
→ Hart keringlijn	- - - Beschermingszone	3 - 4 m ontgraving
Tracé groene keringen, versie PIP (sep 2015)	- - - Buitenbeschermingszone	2 - 3 m ontgraving
→ Hart keringlijn	- - - Kenmerkende profiellijnen keringen	1 - 2 m ontgraving
<b>Dwarsprofiel</b>	Extra ruimtebeslag PIP	< 1 m ontgraving
→ Profiellijn	Dubbelbestemming Waterstaat - Waterkering	Geen wijziging
• Metreering dwarsprofielen	Voorlandverbetering	< 1 m ophoging
	Perceelsgrenzen	1 - 2 m ophoging
		2 - 3 m ophoging
		> 3 m ophoging

**Voorontwerp waterkeringen**  
 Zijaanzicht en bovenaanzicht per factsheet  
 Schaal zijaanzicht: 1:100 (A1)  
 Schaal bovenaanzicht: 1:500 (A1)  
 Date: 10/16/2015

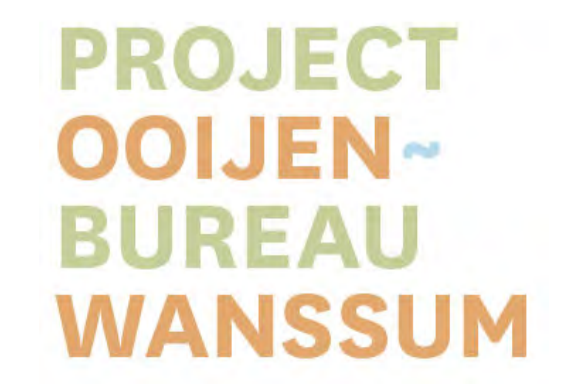



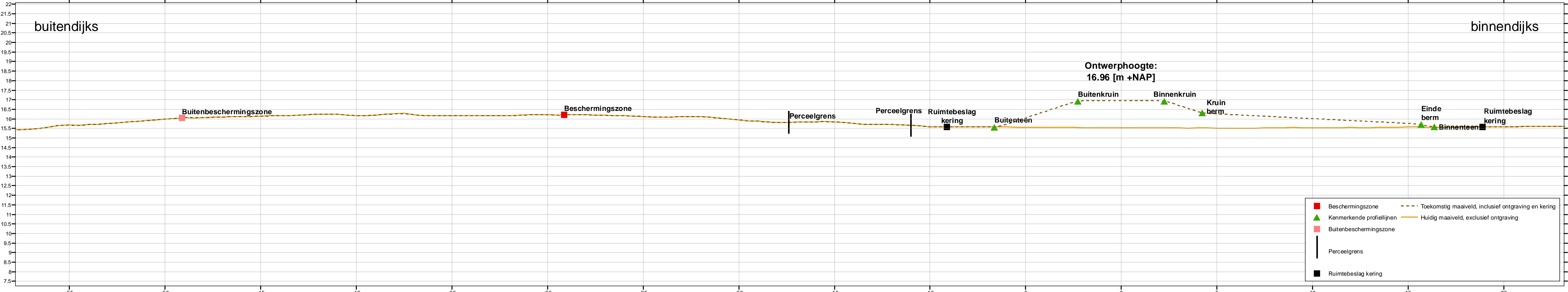


**Legenda**

• ontwerp hoogte_label	— Ruimtebeslag kering	<b>ophogen/ontgraving</b>
Tracé harde keringen, versie PIP (sep 2015)	- - - Zone vrij van beplanting	> 4 m ontgraving
→ Hart keringlijn	- - - Beschermingszone	3 - 4 m ontgraving
Tracé groene keringen, versie PIP (sep 2015)	- - - Buitenbeschermingszone	2 - 3 m ontgraving
→ Hart keringlijn	- - - Kenmerkende profiellijnen keringen	1 - 2 m ontgraving
<b>Dwarsprofiel</b>	Extra ruimtebeslag PIP	< 1 m ontgraving
→ Profiellijn	Dubbelbestemming Waterstaat - Waterkering	Geen wijziging
• Metreering dwarsprofielen	Voorlandverbetering	< 1 m ophoging
	Perceelsgrenzen	1 - 2 m ophoging
		2 - 3 m ophoging
		> 3 m ophoging

**Voorontwerp waterkeringen**  
 Zijaanzicht en bovenaanzicht per factsheet  
 Schaal zijaanzicht: 1:100 (A1)  
 Schaal bovenaanzicht: 1:500 (A1)  
 Date: 10/16/2015





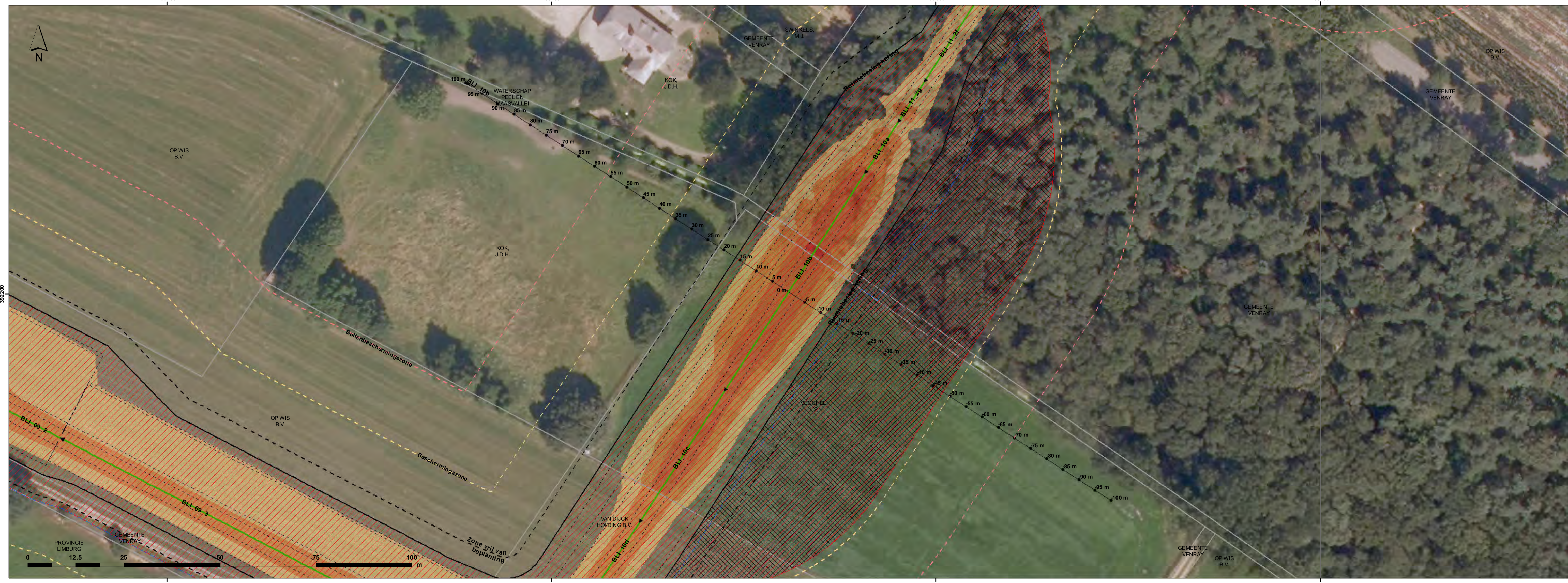
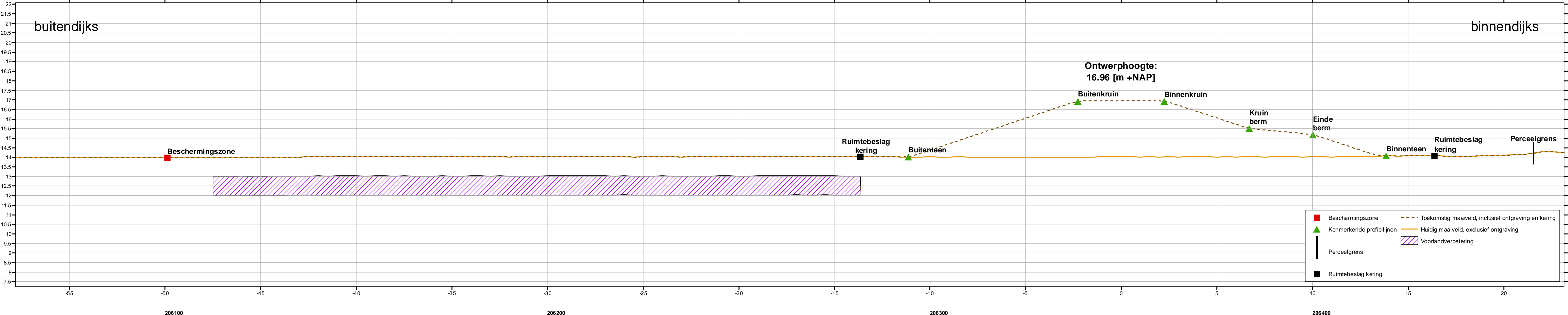
**Legenda**

- ontwerphoogte\_label
- Tracé harde keringen, versie PIP (sep 2015)**
  - Hart keringlijn
  - Hart keringlijn
- Tracé groene keringen, versie PIP (sep 2015)**
  - Hart keringlijn
- Dwarsprofiel**
  - Profiellijn
  - Metreering dwarsprofielen
- Ruimtebeslag kering
- - - Zone vrij van beplanting
- - - Beschermingszone
- - - Buitenbeschermingszone
- - - Kenmerkende profiellijnen keringen
- Extra ruimtebeslag PIP
- ▨ Dubbelbestemming Waterstaat - Waterkering
- ▩ Voorlandverbetering
- Perceelsgrenzen
- ophogen/ontgraving**
  - > 4 m ontgraving
  - 3 - 4 m ontgraving
  - 2 - 3 m ontgraving
  - 1 - 2 m ontgraving
  - < 1 m ontgraving
  - Geen wijziging
  - < 1 m ophoging
  - 1 - 2 m ophoging
  - 2 - 3 m ophoging
  - > 3 m ophoging

**Voorontwerp waterkeringen**

Zijaanzicht en bovenaanzicht per factsheet  
 Schaal zijaanzicht: 1:100 (A1)  
 Schaal bovenaanzicht: 1:500 (A1)  
 Date: 10/16/2015

**PROJECT**  
**OIJEN**  
**BUREAU**  
**WANSSUM**



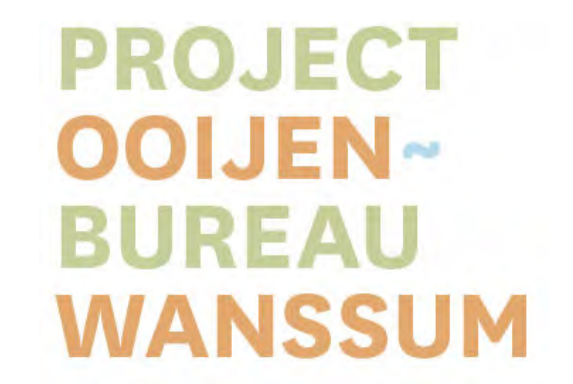
**Legenda**

- ontwerphoogte\_label
- Tracé harde keringen, versie PIP (sep 2015)
  - Hart keringlijn
  - Tracé groene keringen, versie PIP (sep 2015)
    - Hart keringlijn
- Dwarsprofiel
  - Profiellijn
  - Metrering dwarsprofielen
- Ruimtebeslag kering
- Zone vrij van beplanting
- Beschermingszone
- Buitenbeschermingszone
- Kenmerkende profiellijnen keringen
- Extra ruimtebeslag PIP
- Dubbelbestemming Waterstaat - Waterkering
- Voorlandverbetering
- Perceelsgrenzen

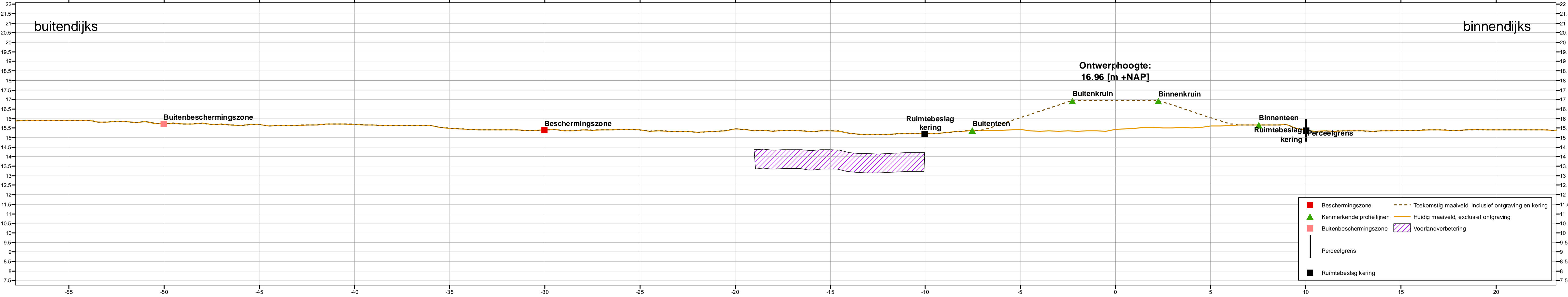
**ophogen/ontgraving**

- > 4 m ontgraving
- 3 - 4 m ontgraving
- 2 - 3 m ontgraving
- 1 - 2 m ontgraving
- < 1 m ontgraving
- Geen wijziging
- < 1 m ophoging
- 1 - 2 m ophoging
- 2 - 3 m ophoging
- > 3 m ophoging

**Voorontwerp waterkeringen**  
 Zijaanzicht en bovenaanzicht per factsheet  
 Schaal zijaanzicht: 1:100 (A1)  
 Schaal bovenaanzicht: 1:500 (A1)  
 Date: 10/16/2015



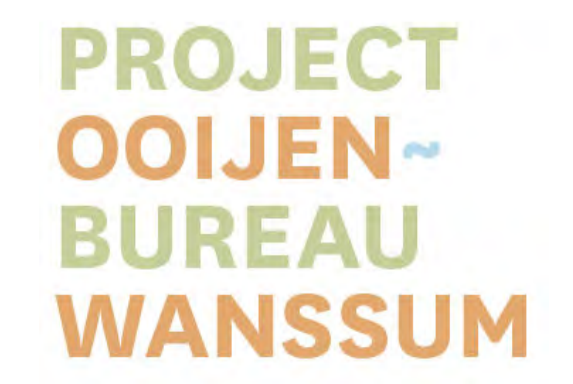



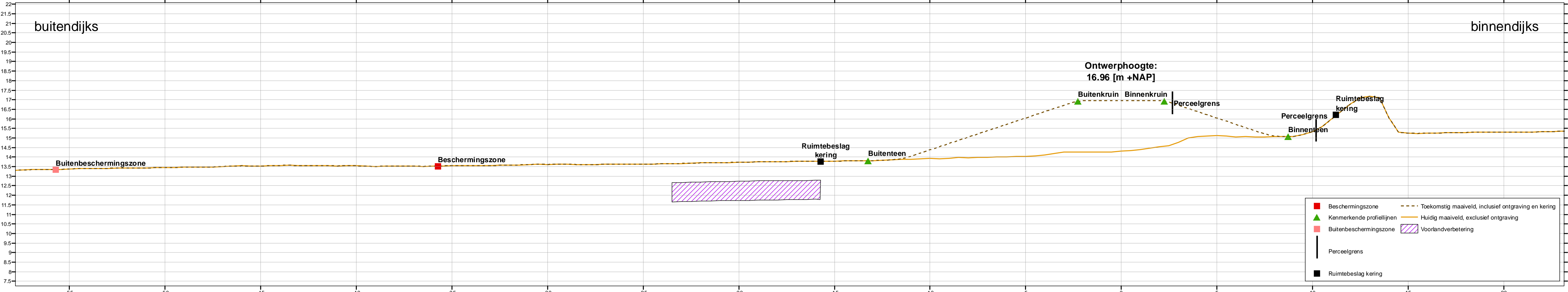


**Legenda**

• ontwerp hoogte_label	— Ruimtebeslag kering	<b>ophogen/ontgraving</b>
Tracé harde keringen, versie PIP (sep 2015)	- - - Zone vrij van beplanting	> 4 m ontgraving
→ Hart keringlijn	- - - Beschermingszone	3 - 4 m ontgraving
Tracé groene keringen, versie PIP (sep 2015)	- - - Buitenbeschermingszone	2 - 3 m ontgraving
→ Hart keringlijn	- - - Kenmerkende profiellijnen keringen	1 - 2 m ontgraving
<b>Dwarsprofiel</b>	Extra ruimtebeslag PIP	< 1 m ontgraving
→ Profiellijn	Dubbelbestemming Waterstaat - Waterkering	Geen wijziging
• Metreering dwarsprofielen	Voorlandverbetering	< 1 m ophoging
Ruimtebeslag openafritten	Perceelsgrenzen	1 - 2 m ophoging
		2 - 3 m ophoging
		> 3 m ophoging

**Voorontwerp waterkeringen**  
 Zijaanzicht en bovenaanzicht per factsheet  
 Schaal zijaanzicht: 1:100 (A1)  
 Schaal bovenaanzicht: 1:500 (A1)  
 Date: 10/16/2015

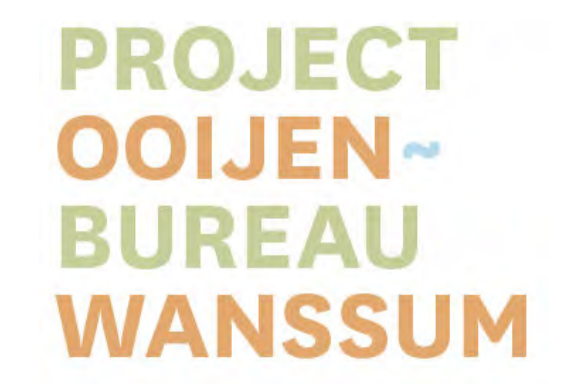


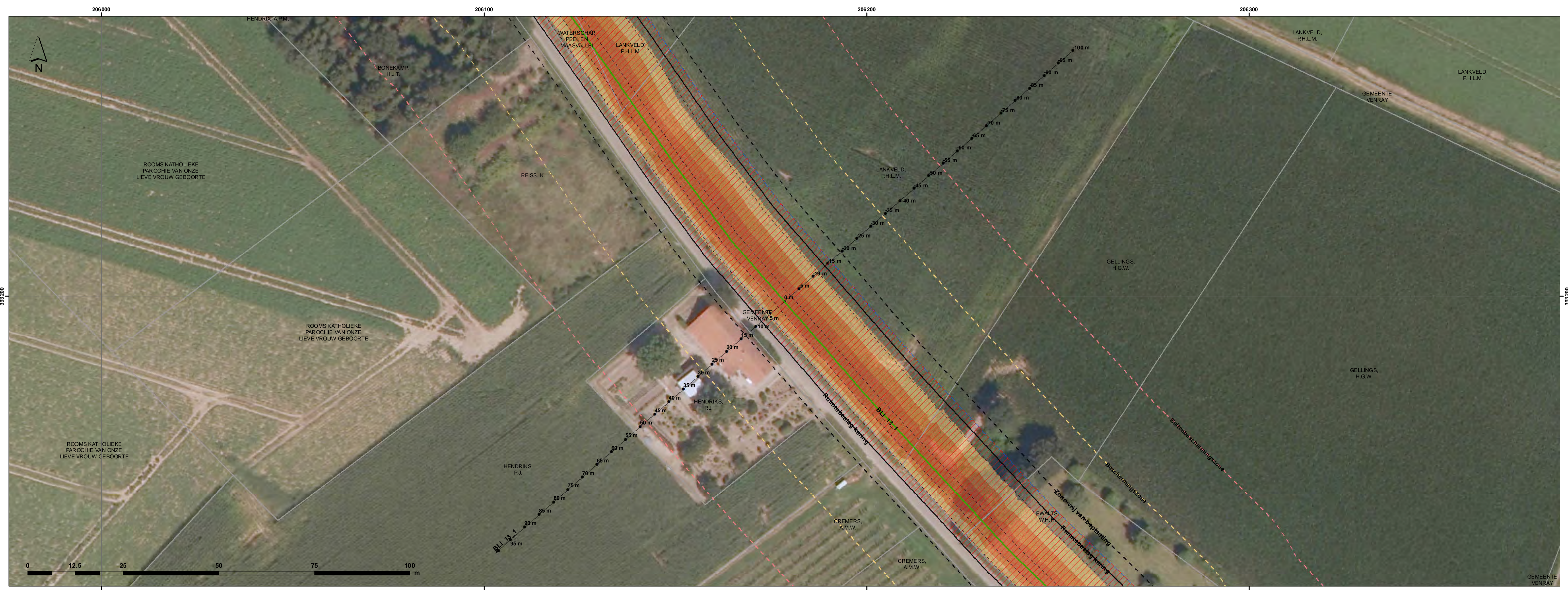
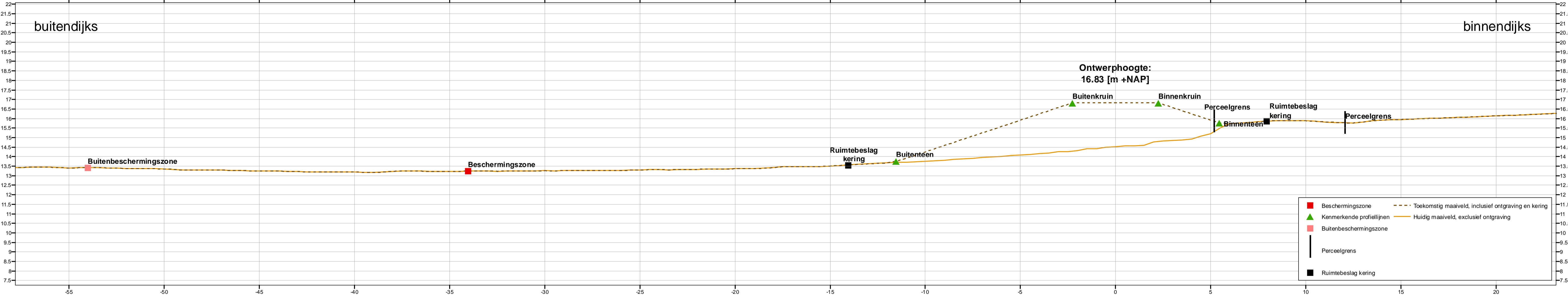


**Legenda**

<ul style="list-style-type: none"> <li>• ontwerp hoogte_label</li> <li>Tracé harde keringen, versie PIP (sep 2015)</li> <li>→ Hart keringlijn</li> <li>Tracé groene keringen, versie PIP (sep 2015)</li> <li>→ Hart keringlijn</li> <li>Dwarsprofiel</li> <li>→ Profiellijn</li> <li>• Metreering dwarsprofielen</li> <li>Ruimtebeslag openafritten</li> </ul>	<ul style="list-style-type: none"> <li>— Ruimtebeslag kering</li> <li>- - - Zone vrij van beplanting</li> <li>- - - Beschermingszone</li> <li>- - - Buitenbeschermingszone</li> <li>- - - Kenmerkende profiellijnen keringen</li> <li>Extra ruimtebeslag PIP</li> <li>Dubbelbestemming Waterstaat - Waterkering</li> <li>Voorlandverbetering</li> <li>Perceelsgrenzen</li> </ul>	<p><b>ophogen/ontgraving</b></p> <ul style="list-style-type: none"> <li>&gt; 4 m ontgraving</li> <li>3 - 4 m ontgraving</li> <li>2 - 3 m ontgraving</li> <li>1 - 2 m ontgraving</li> <li>&lt; 1 m ontgraving</li> <li>Geen wijziging</li> <li>&lt; 1 m ophoging</li> <li>1 - 2 m ophoging</li> <li>2 - 3 m ophoging</li> <li>&gt; 3 m ophoging</li> </ul>
--	--	---

**Voorontwerp waterkeringen**  
 Zijaanzicht en bovenaanzicht per factsheet  
 Schaal zijaanzicht: 1:100 (A1)  
 Schaal bovenaanzicht: 1:500 (A1)  
 Date: 10/16/2015

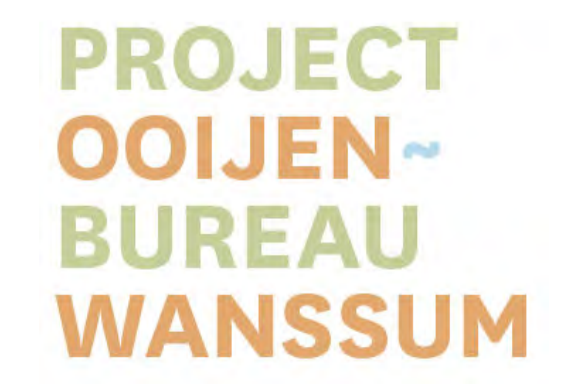



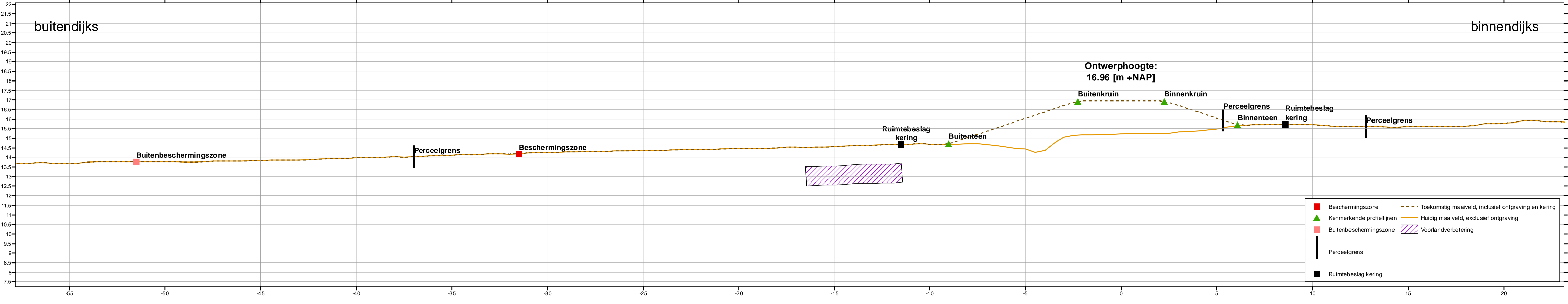


**Legenda**

• ontwerp hoogte_label	— Ruimtebeslag kering	<b>ophogen/ontgraving</b>
Tracé harde keringen, versie PIP (sep 2015)	- - - Zone vrij van beplanting	> 4 m ontgraving
→ Hart keringlijn	- - - Beschermingszone	3 - 4 m ontgraving
Tracé groene keringen, versie PIP (sep 2015)	- - - Buitenbeschermingszone	2 - 3 m ontgraving
→ Hart keringlijn	- - - Kenmerkende profiellijnen keringen	1 - 2 m ontgraving
<b>Dwarsprofiel</b>	Extra ruimtebeslag PIP	< 1 m ontgraving
→ Profiellijn	Dubbelbestemming Waterstaat - Waterkering	Geen wijziging
• Metreering dwarsprofielen	Voorlandverbetering	< 1 m ophoging
	Perceelsgrenzen	1 - 2 m ophoging
		2 - 3 m ophoging
		> 3 m ophoging

**Voorontwerp waterkeringen**  
 Zijaanzicht en bovenaanzicht per factsheet  
 Schaal zijaanzicht: 1:100 (A1)  
 Schaal bovenaanzicht: 1:500 (A1)  
 Date: 10/16/2015





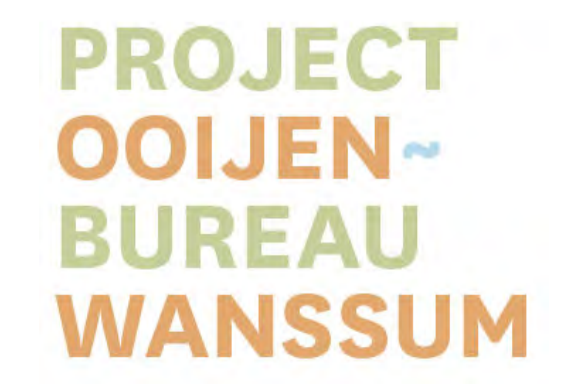
**Legenda**

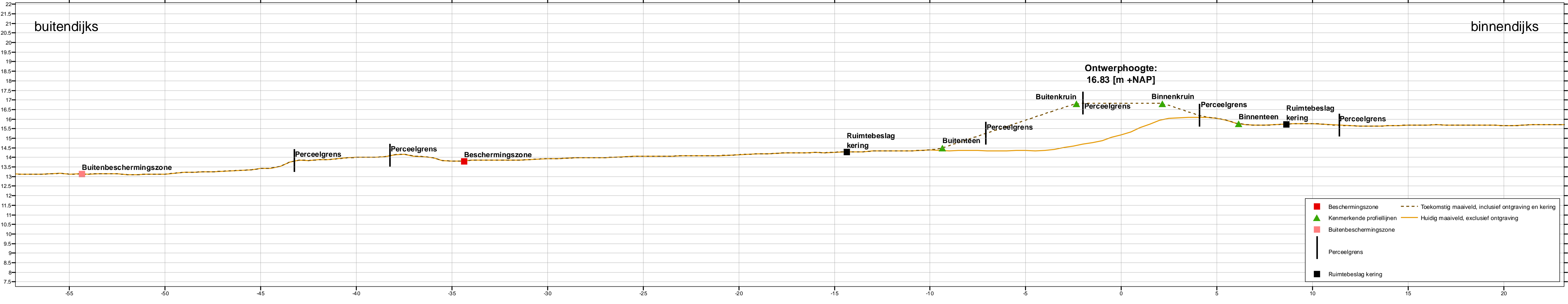
- ontwerphoogte\_label
- Tracé harde keringen, versie PIP (sep 2015)
  - Hart keringlijn
  - Tracé groene keringen, versie PIP (sep 2015)
    - Hart keringlijn
- Dwarsprofiel
  - Profiellijn
  - Metrering dwarsprofielen
  - Ruimtebeslag openafritten
- Ruimtebeslag kering
- Zone vrij van beplanting
- Beschermingszone
- Buitenbeschermingszone
- Kenmerkende profiellijnen keringen
- Extra ruimtebeslag PIP
- Dubbelbestemming Waterstaat - Waterkering
- Voorlandverbetering
- Perceelsgrenzen

**ophogen/ontgraving**

- > 4 m ontgraving
- 3 - 4 m ontgraving
- 2 - 3 m ontgraving
- 1 - 2 m ontgraving
- < 1 m ontgraving
- Geen wijziging
- < 1 m ophoging
- 1 - 2 m ophoging
- 2 - 3 m ophoging
- > 3 m ophoging

**Voorontwerp waterkeringen**  
 Zijaanzicht en bovenaanzicht per factsheet  
 Schaal zijaanzicht: 1:100 (A1)  
 Schaal bovenaanzicht: 1:500 (A1)  
 Date: 10/16/2015

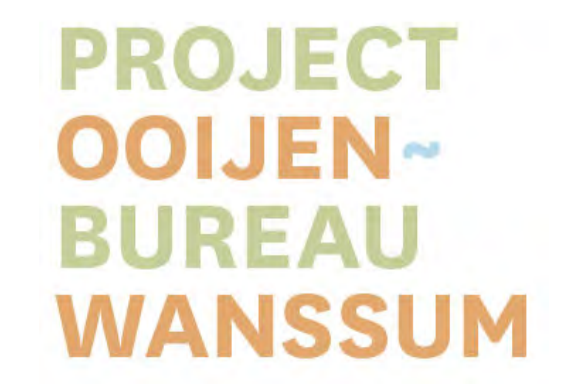


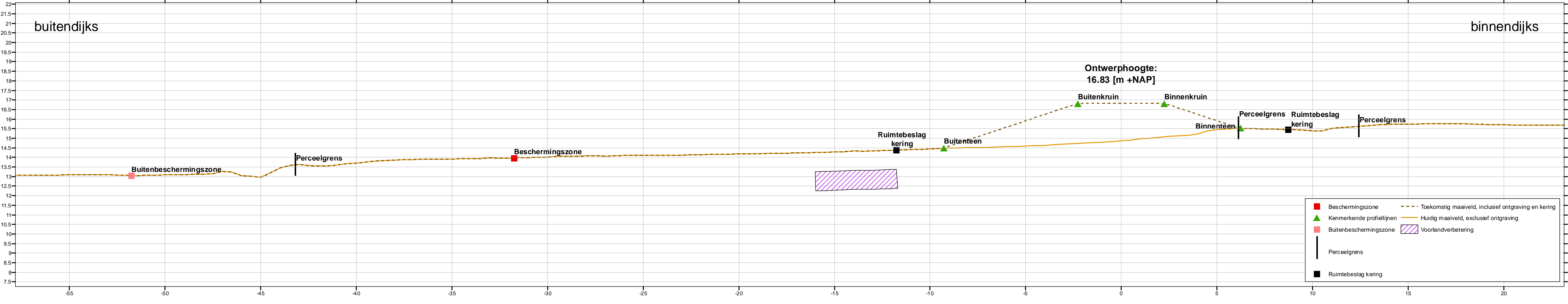


**Legenda**

• ontwerp hoogte_label	— Ruimtebeslag kering	<b>ophogen/ontgraving</b>
<b>Tracé harde keringen, versie PIP (sep 2015)</b>	- - - Zone vrij van beplanting	> 4 m ontgraving
→ Hart keringlijn	- - - Beschermingszone	3 - 4 m ontgraving
<b>Tracé groene keringen, versie PIP (sep 2015)</b>	- - - Buitenbeschermingszone	2 - 3 m ontgraving
→ Hart keringlijn	- - - Kenmerkende profiellijnen keringen	1 - 2 m ontgraving
<b>Dwarsprofiel</b>	Extra ruimtebeslag PIP	< 1 m ontgraving
→ Profiellijn	Dubbelbestemming Waterstaat - Waterkering	Geen wijziging
• Metreering dwarsprofielen	Voorlandverbetering	< 1 m ophoging
Ruimtebeslag openafritten	Ophogen c.q. tijdelijk gebruik	1 - 2 m ophoging
	Perceelsgrenzen	2 - 3 m ophoging
		> 3 m ophoging

**Voorontwerp waterkeringen**  
 Zijaanzicht en bovenaanzicht per factsheet  
 Schaal zijaanzicht: 1:100 (A1)  
 Schaal bovenaanzicht: 1:500 (A1)  
 Date: 10/16/2015

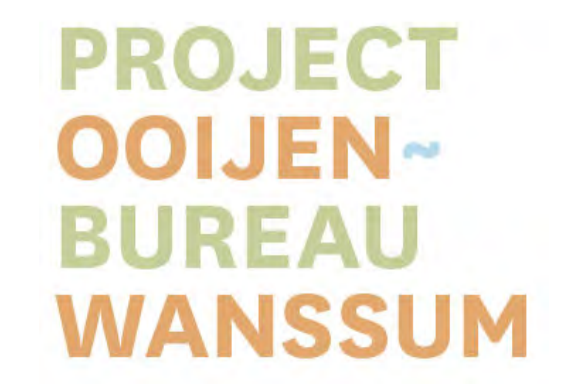



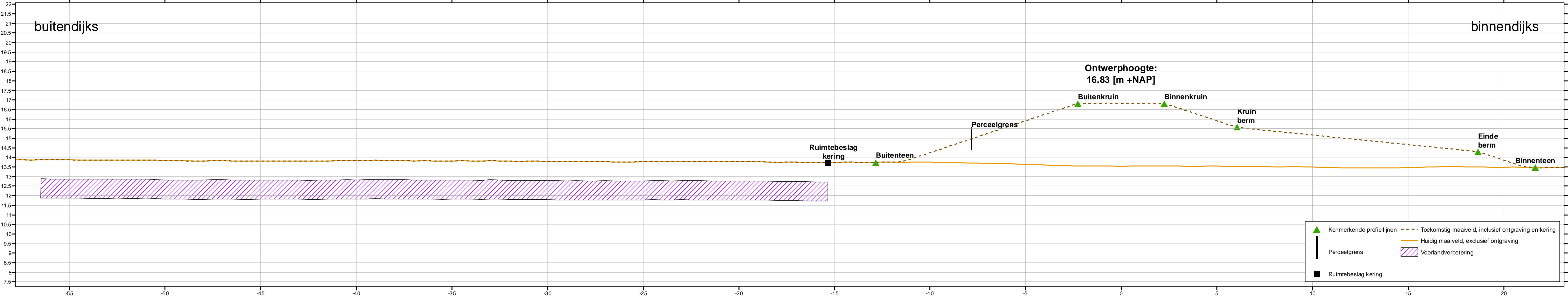


**Legenda**

• ontwerp hoogte_label	— Ruimtebeslag kering	<b>ophogen/ontgraving</b>
Tracé harde keringen, versie PIP (sep 2015)	- - - Zone vrij van beplanting	<span style="background-color: #ADD8E6; border: 1px solid black; display: inline-block; width: 15px; height: 10px;"></span> > 4 m ontgraving
→ Hart keringlijn	- - - Beschermingszone	<span style="background-color: #ADD8E6; border: 1px solid black; display: inline-block; width: 15px; height: 10px;"></span> 3 - 4 m ontgraving
Tracé groene keringen, versie PIP (sep 2015)	- - - Buitenbeschermingszone	<span style="background-color: #90EE90; border: 1px solid black; display: inline-block; width: 15px; height: 10px;"></span> 2 - 3 m ontgraving
→ Hart keringlijn	- - - Kenmerkende profiellijnen keringen	<span style="background-color: #90EE90; border: 1px solid black; display: inline-block; width: 15px; height: 10px;"></span> 1 - 2 m ontgraving
<b>Dwarsprofiel</b>	— Extra ruimtebeslag PIP	<span style="background-color: #90EE90; border: 1px solid black; display: inline-block; width: 15px; height: 10px;"></span> < 1 m ontgraving
→ Profiellijn	▨ Dubbelbestemming Waterstaat - Waterkering	<span style="background-color: #FFFFFF; border: 1px solid black; display: inline-block; width: 15px; height: 10px;"></span> Geen wijziging
• Metreering dwarsprofielen	▨ Voorlandverbetering	<span style="background-color: #FFDAB9; border: 1px solid black; display: inline-block; width: 15px; height: 10px;"></span> < 1 m ophoging
▭ Ruimtebeslag openafritten	▭ Perceelsgrenzen	<span style="background-color: #FFA07A; border: 1px solid black; display: inline-block; width: 15px; height: 10px;"></span> 1 - 2 m ophoging
		<span style="background-color: #FF6347; border: 1px solid black; display: inline-block; width: 15px; height: 10px;"></span> 2 - 3 m ophoging
		<span style="background-color: #FF0000; border: 1px solid black; display: inline-block; width: 15px; height: 10px;"></span> > 3 m ophoging

**Voorontwerp waterkeringen**  
 Zijaanzicht en bovenaanzicht per factsheet  
 Schaal zijaanzicht: 1:100 (A1)  
 Schaal bovenaanzicht: 1:500 (A1)  
 Date: 10/16/2015





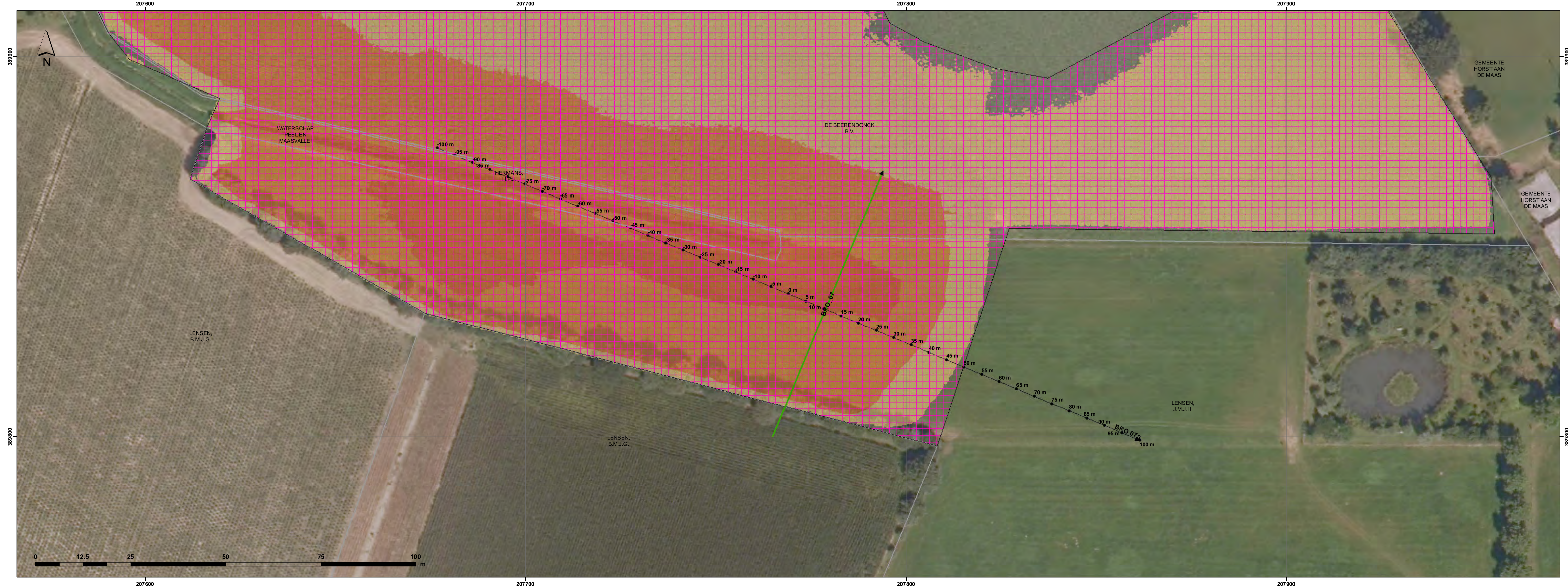
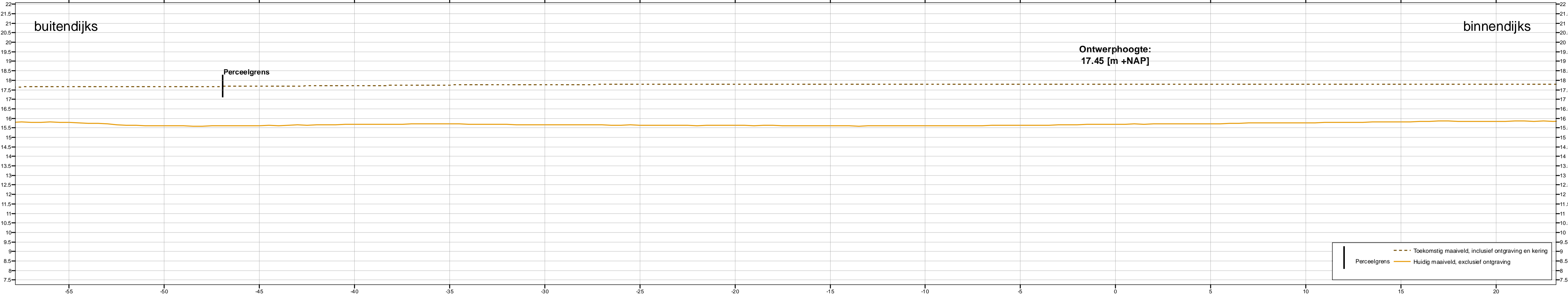
**Legenda**

- ontwerphoogte\_label
- Tracé harde keringen, versie PIP (sep 2015)
  - Hart keringlijn
  - Tracé groene keringen, versie PIP (sep 2015)
    - Hart keringlijn
- Dwarsprofiel
  - Profiellijn
  - Metrering dwarsprofielen
- Ruimtebeslag kering
- Zone vrij van beplanting
- Bescheringszone
- Buitenbescheringszone
- Kenmerkende profiellijnen keringen
- Extra ruimtebeslag PIP
- Dubbelbestemming Waterstaat - Waterkering
- Voorlandverbetering
- Perceelsgrenzen

**ophogen/ontgraving**

- > 4 m ontgraving
- 3 - 4 m ontgraving
- 2 - 3 m ontgraving
- 1 - 2 m ontgraving
- < 1 m ontgraving
- Geen wijziging
- < 1 m ophoging
- 1 - 2 m ophoging
- 2 - 3 m ophoging
- > 3 m ophoging

**Voorontwerp waterkeringen**  
 Zijaanzicht en bovenaanzicht per factsheet  
 Schaal zijaanzicht: 1:100 (A1)  
 Schaal bovenaanzicht: 1:500 (A1)  
 Date: 10/16/2015



**Legenda**

- ontwerphoogte\_label
- Tracé harde keringen, versie PIP (sep 2015)**
  - Hart keringlijn
- Tracé groene keringen, versie PIP (sep 2015)**
  - Hart keringlijn
- Dwarsprofiel**
  - Profiellijn
  - Metreering dwarsprofielen
- Ruimtebeslag kering
- - - Zone vrij van beplanting
- - - Beschermingszone
- - - Buitenbeschermingszone
- - - Kenmerkende profiellijnen keringen
- Extra ruimtebeslag PIP
- Dubbelbestemming Waterstaat - Waterkering
- Voorlandverbetering
- Ophogen c.q. tijdelijkgebruik
- Perceelsgrenzen
- ophogen/ontgraving**
  - > 4 m ontgraving
  - 3 - 4 m ontgraving
  - 2 - 3 m ontgraving
  - 1 - 2 m ontgraving
  - < 1 m ontgraving
  - Geen wijziging
  - < 1 m ophoging
  - 1 - 2 m ophoging
  - 2 - 3 m ophoging
  - > 3 m ophoging

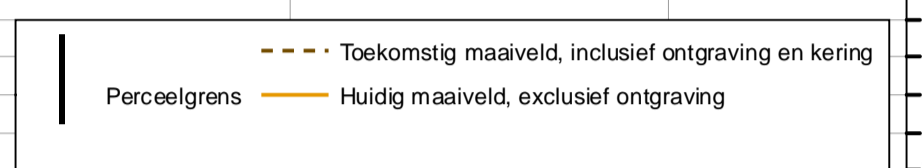
**Voorontwerp waterkeringen**

Zijaanzicht en bovenaanzicht per factsheet  
 Schaal zijaanzicht: 1:100 (A1)  
 Schaal bovenaanzicht: 1:500 (A1)  
 Date: 10/16/2015



Ontwerphoogte:  
17.45 [m +NAP]

Perceelgrens

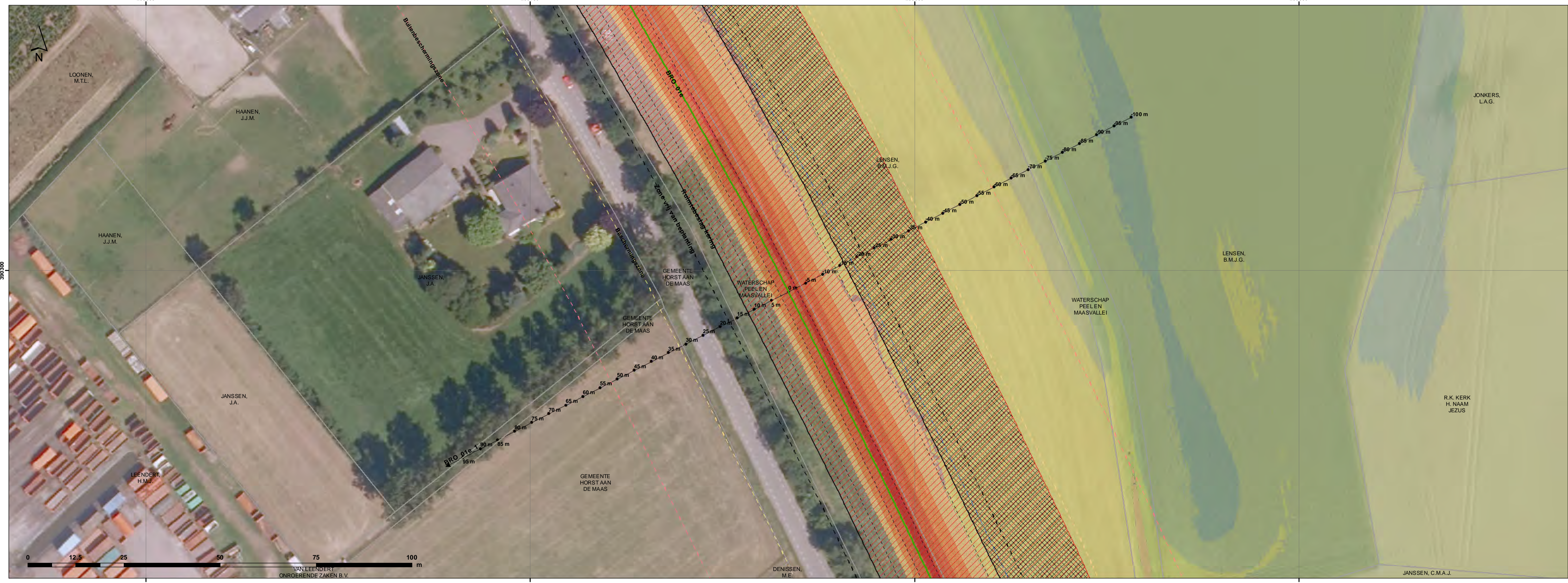
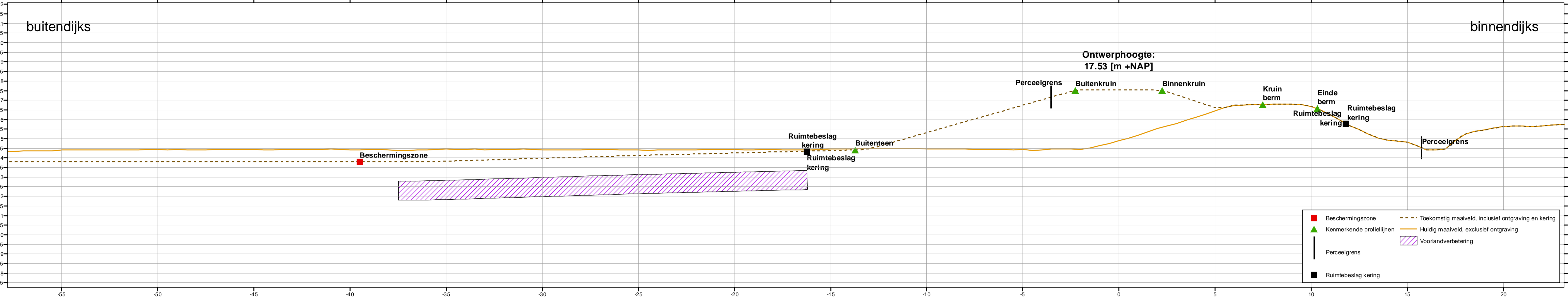


**Legenda**

- ontwerphoogte\_label
- Tracé harde keringen, versie PIP (sep 2015)**
  - Hart keringlijn
  - Hart keringlijn
- Tracé groene keringen, versie PIP (sep 2015)**
  - Hart keringlijn
- Dwarsprofiel**
  - Profiellijn
  - Metreering dwarsprofielen
- Ruimtebeslag kering
- - - Zone vrij van beplanting
- - - Beschermingszone
- - - Buitenbeschermingszone
- - - Kenmerkende profiellijnen keringen
- Extra ruimtebeslag PIP
- ▨ Dubbelbestemming Waterstaat - Waterkering
- ▩ Voorlandverbetering
- ▤ Ophogen c.q. tijdelijkgebruik
- Perceelsgrenzen
- ophogen/ontgraving**
  - > 4 m ontgraving
  - 3 - 4 m ontgraving
  - 2 - 3 m ontgraving
  - 1 - 2 m ontgraving
  - < 1 m ontgraving
  - Geen wijziging
  - < 1 m ophoging
  - 1 - 2 m ophoging
  - 2 - 3 m ophoging
  - > 3 m ophoging

**Voorontwerp waterkeringen**

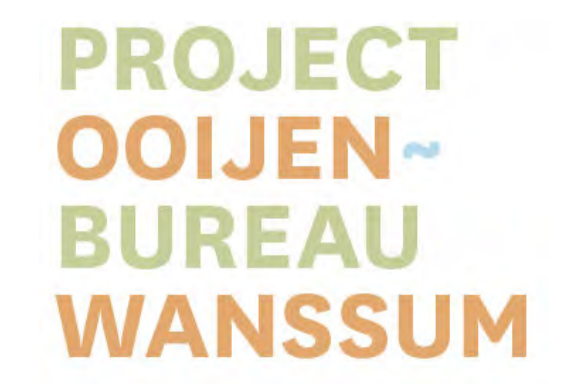
Zijaanzicht en bovenaanzicht per factsheet  
 Schaal zijaanzicht: 1:100 (A1)  
 Schaal bovenaanzicht: 1:500 (A1)  
 Date: 10/16/2015

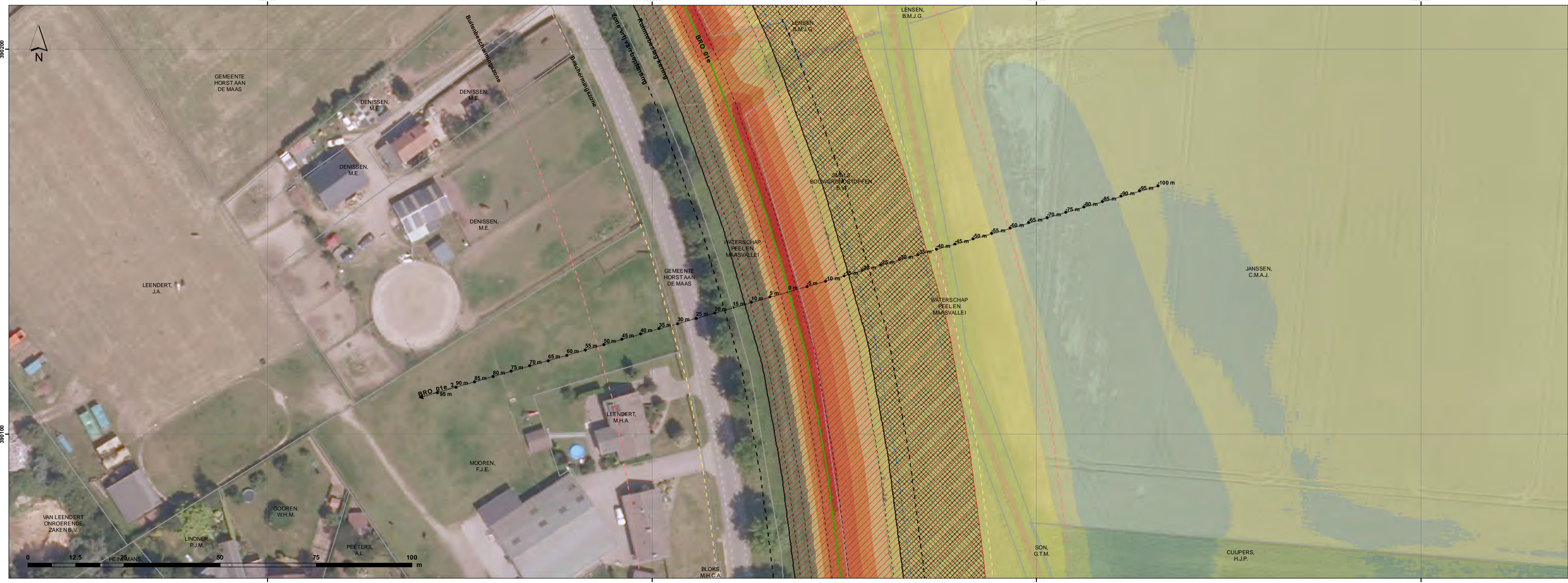
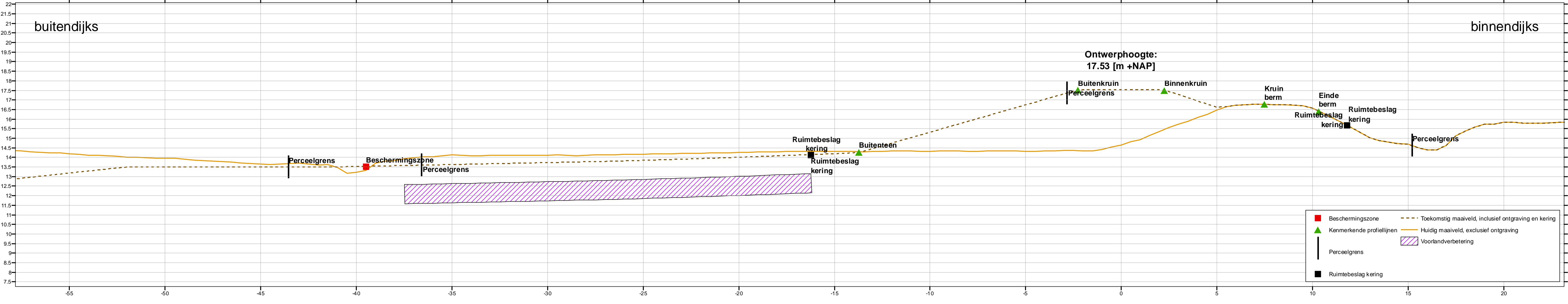


**Legenda**

• ontwerp hoogte_label	— Ruimtebeslag kering	<b>ophogen/ontgraving</b>
Tracé harde keringen, versie PIP (sep 2015)	- - - Zone vrij van beplanting	> 4 m ontgraving
→ Hart keringlijn	- - - Beschermingszone	3 - 4 m ontgraving
Tracé groene keringen, versie PIP (sep 2015)	- - - Buitenbeschermingszone	2 - 3 m ontgraving
→ Hart keringlijn	- - - Kenmerkende profiellijnen keringen	1 - 2 m ontgraving
<b>Dwarsprofiel</b>	Extra ruimtebeslag PIP	< 1 m ontgraving
→ Profiellijn	Dubbelbestemming Waterstaat - Waterkering	Geen wijziging
• Metreering dwarsprofielen	Voorlandverbetering	< 1 m ophoging
	Perceelsgrenzen	1 - 2 m ophoging
		2 - 3 m ophoging
		> 3 m ophoging

**Voorontwerp waterkeringen**  
 Zijaanzicht en bovenaanzicht per factsheet  
 Schaal zijaanzicht: 1:100 (A1)  
 Schaal bovenaanzicht: 1:500 (A1)  
 Date: 10/16/2015

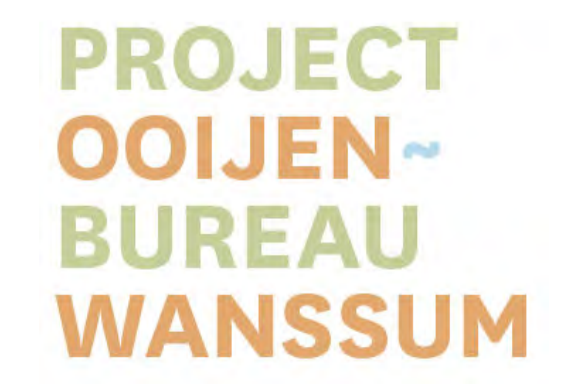



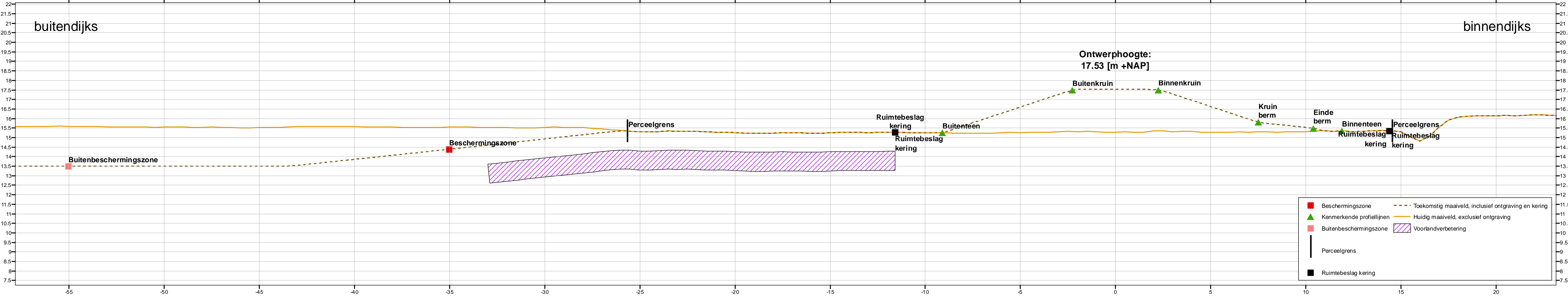


**Legenda**

• ontwerphoogte_label	— Ruimtebeslag kering	<b>ophogen/ontgraving</b>
Tracé harde keringen, versie PIP (sep 2015)	- - - Zone vrij van beplanting	> 4 m ontgraving
→ Hart keringlijn	- - - Beschermingszone	3 - 4 m ontgraving
Tracé groene keringen, versie PIP (sep 2015)	- - - Buitenbeschermingszone	2 - 3 m ontgraving
→ Hart keringlijn	- - - Kenmerkende profiellijnen keringen	1 - 2 m ontgraving
<b>Dwarsprofiel</b>	Extra ruimtebeslag PIP	< 1 m ontgraving
→ Profiellijn	Dubbelbestemming Waterstaat - Waterkering	Geen wijziging
• Metreering dwarsprofielen	Voorlandverbetering	< 1 m ophoging
	Perceelsgrenzen	1 - 2 m ophoging
		2 - 3 m ophoging
		> 3 m ophoging

**Voorontwerp waterkeringen**  
 Zijaanzicht en bovenaanzicht per factsheet  
 Schaal zijaanzicht: 1:100 (A1)  
 Schaal bovenaanzicht: 1:500 (A1)  
 Date: 10/16/2015





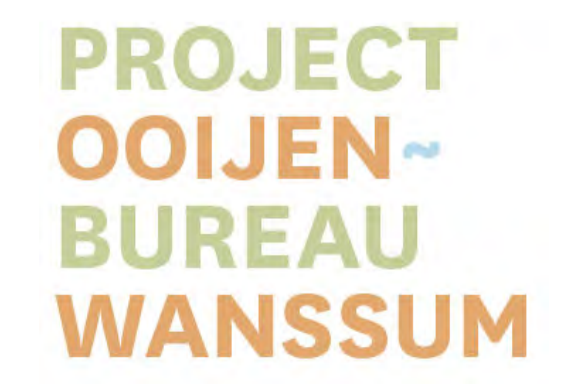
**Legenda**


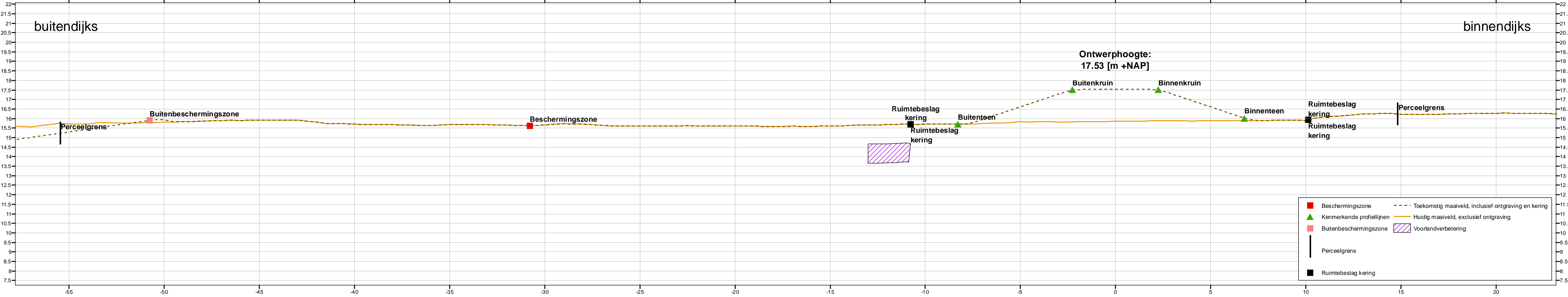
- ontwerphoogte\_label
- Tracé harde keringen, versie PIP (sep 2015)
  - Hart keringlijn
  - Hart keringlijn
- Tracé groene keringen, versie PIP (sep 2015)
  - Hart keringlijn
- Dwarsprofiel
  - Profiellijn
  - Metrering dwarsprofielen
- Ruimtebeslag kering
- Zone vrij van beplanting
- Beschermingszone
- Buitenbescheringszone
- Kenmerkende profiellijnen keringen
- Extra ruimtebeslag PIP
- Dubbelbestemming Waterstaat - Waterkering
- Voorlandverbetering
- Perceelsgrenzen

**ophogen/ontgraving**

- > 4 m ontgraving
- 3 - 4 m ontgraving
- 2 - 3 m ontgraving
- 1 - 2 m ontgraving
- < 1 m ontgraving
- Geen wijziging
- < 1 m ophoging
- 1 - 2 m ophoging
- 2 - 3 m ophoging
- > 3 m ophoging

**Voorontwerp waterkeringen**  
 Zijaanzicht en bovenaanzicht per factsheet  
 Schaal zijaanzicht: 1:100 (A1)  
 Schaal bovenaanzicht: 1:500 (A1)  
 Date: 10/16/2015

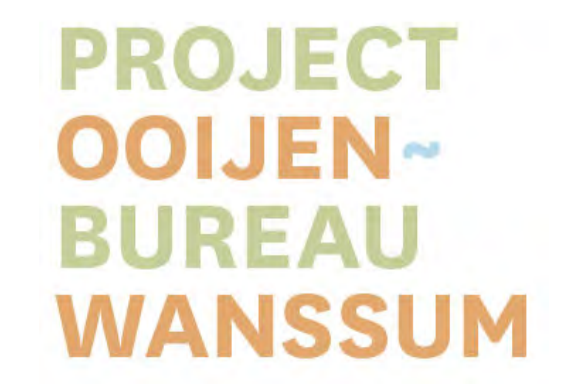


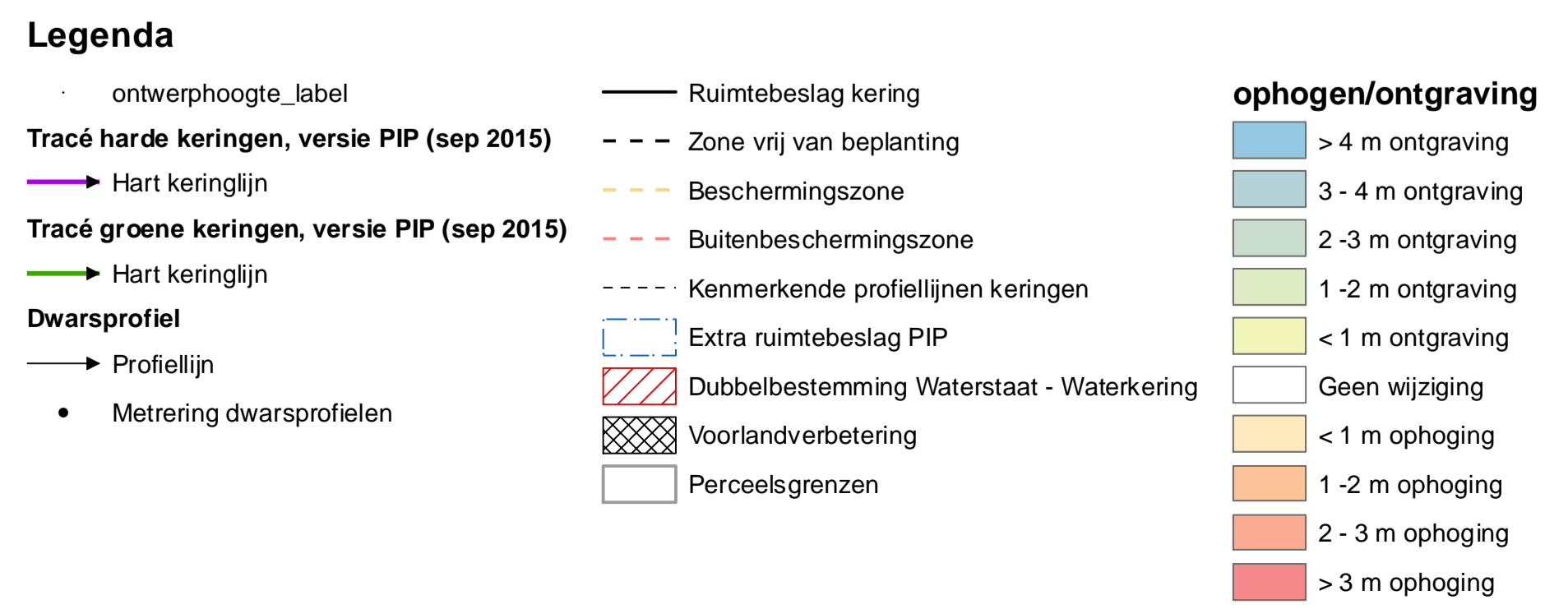

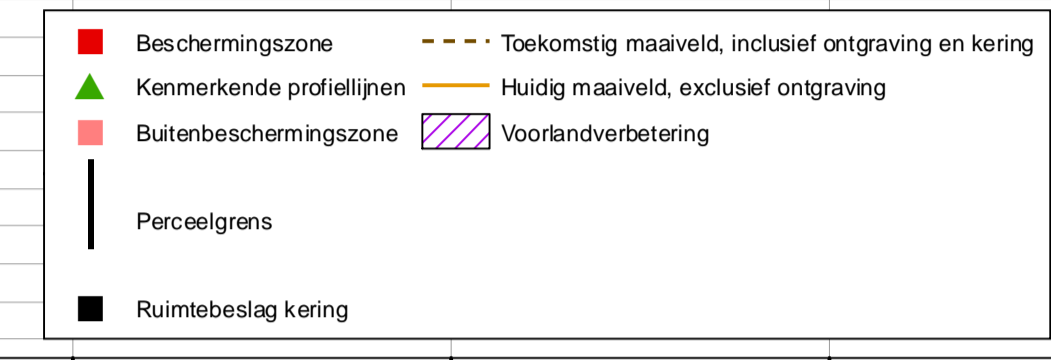
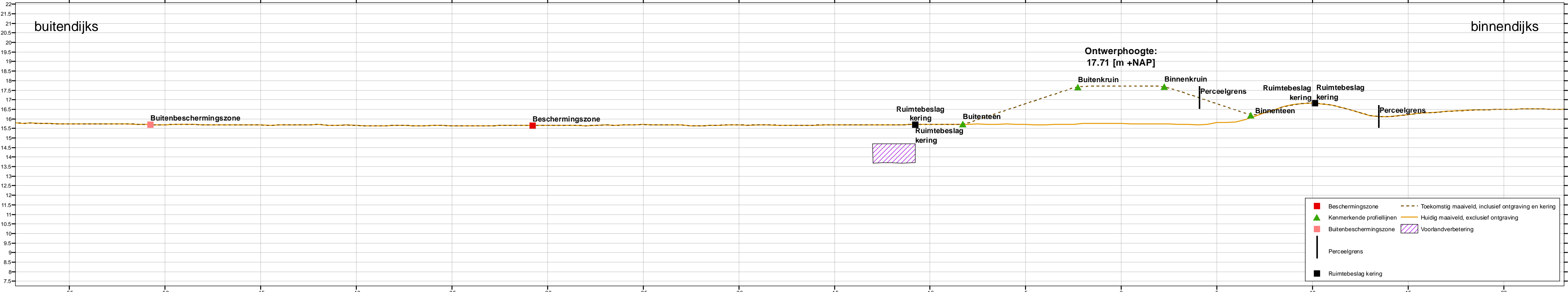


**Legenda**

• ontwerp hoogte_label	— Ruimtebeslag kering	<b>ophogen/ontgraving</b>
Tracé harde keringen, versie PIP (sep 2015)	- - - Zone vrij van beplanting	> 4 m ontgraving
→ Hart keringlijn	- - - Bescheringszone	3 - 4 m ontgraving
Tracé groene keringen, versie PIP (sep 2015)	- - - Buitenbescheringszone	2 - 3 m ontgraving
→ Hart keringlijn	- - - Kenmerkende profiellijnen keringen	1 - 2 m ontgraving
<b>Dwarsprofiel</b>	Extra ruimtebeslag PIP	< 1 m ontgraving
→ Profiellijn	Dubbelbestemming Waterstaat - Waterkering	Geen wijziging
• Metreering dwarsprofielen	Voorlandverbetering	< 1 m ophoging
	Ophogen c.q. tijdelijk gebruik	1 - 2 m ophoging
	Perceelsgrenzen	2 - 3 m ophoging
		> 3 m ophoging

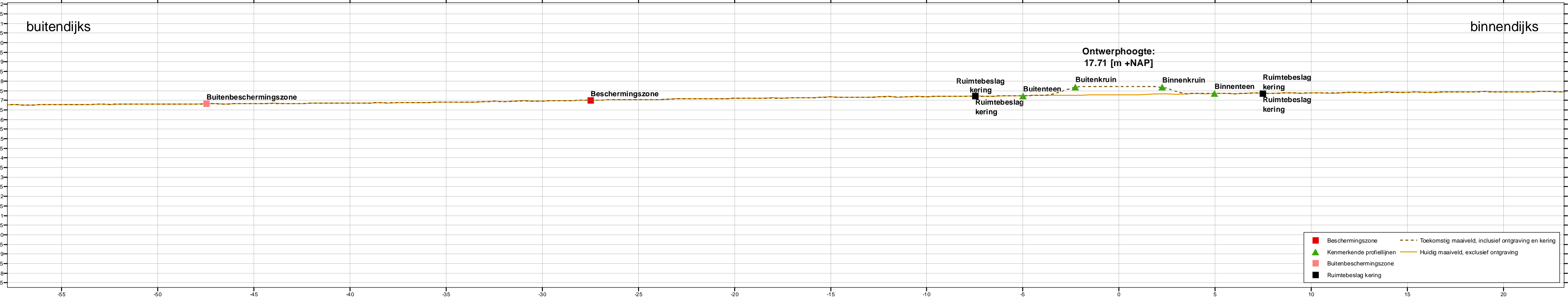
**Voorontwerp waterkeringen**  
 Zijaanzicht en bovenaanzicht per factsheet  
 Schaal zijaanzicht: 1:100 (A1)  
 Schaal bovenaanzicht: 1:500 (A1)  
 Date: 10/16/2015





**Voorontwerp waterkeringen**  
 Zijaanzicht en bovenaanzicht per factsheet  
 Schaal zijaanzicht: 1:100 (A1)  
 Schaal bovenaanzicht: 1:500 (A1)  
 Date: 10/16/2015

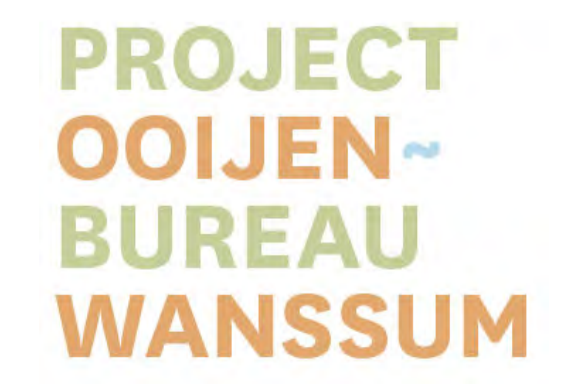


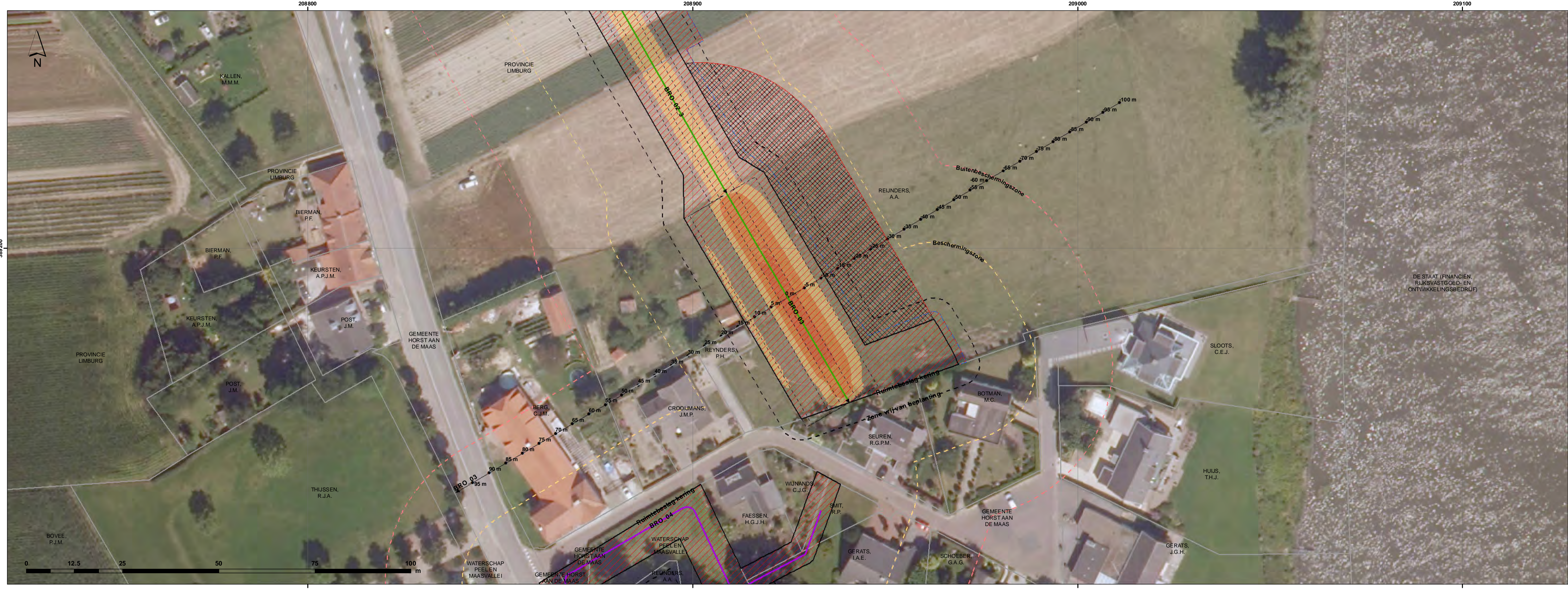
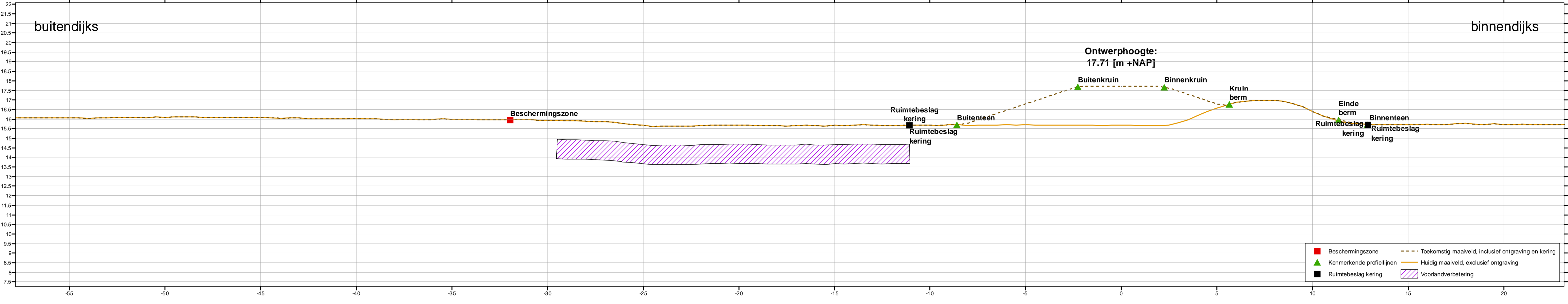


**Legenda**

• ontwerp hoogte_label	— Ruimtebeslag kering	<b>ophogen/ontgraving</b>
Tracé harde keringen, versie PIP (sep 2015)	- - - Zone vrij van beplanting	> 4 m ontgraving
→ Hart keringlijn	- - - Beschermingszone	3 - 4 m ontgraving
Tracé groene keringen, versie PIP (sep 2015)	- - - Buitenbeschermingszone	2 - 3 m ontgraving
→ Hart keringlijn	- - - Kenmerkende profiellijnen keringen	1 - 2 m ontgraving
<b>Dwarsprofiel</b>	Extra ruimtebeslag PIP	< 1 m ontgraving
→ Profiellijn	Dubbelbestemming Waterstaat - Waterkering	Geen wijziging
• Metreering dwarsprofielen	Voorlandverbetering	< 1 m ophoging
Ruimtebeslag openafritten	Perceelsgrenzen	1 - 2 m ophoging
		2 - 3 m ophoging
		> 3 m ophoging

**Voorontwerp waterkeringen**  
 Zijaanzicht en bovenaanzicht per factsheet  
 Schaal zijaanzicht: 1:100 (A1)  
 Schaal bovenaanzicht: 1:500 (A1)  
 Date: 10/16/2015





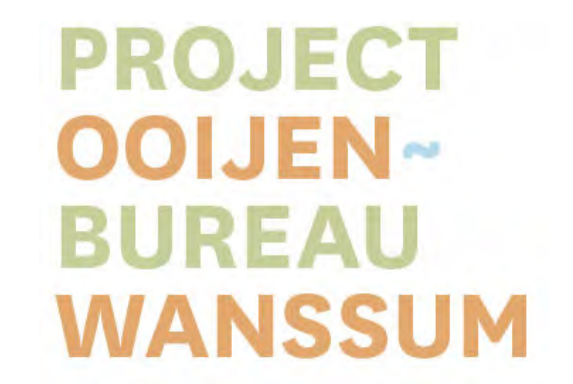
**Legenda**

- ontwerphoogte\_label
- Tracé harde keringen, versie PIP (sep 2015)
- Tracé groene keringen, versie PIP (sep 2015)
- Dwarsprofiel
- Ruimtebeslag kering
- Zone vrij van beplanting
- Beschermingszone
- Buitenbeschermingszone
- Kenmerkende profiellijnen keringen
- Extra ruimtebeslag PIP
- Dubbelbestemming Waterstaat - Waterkering
- Voorlandverbetering
- Perceelsgrenzen


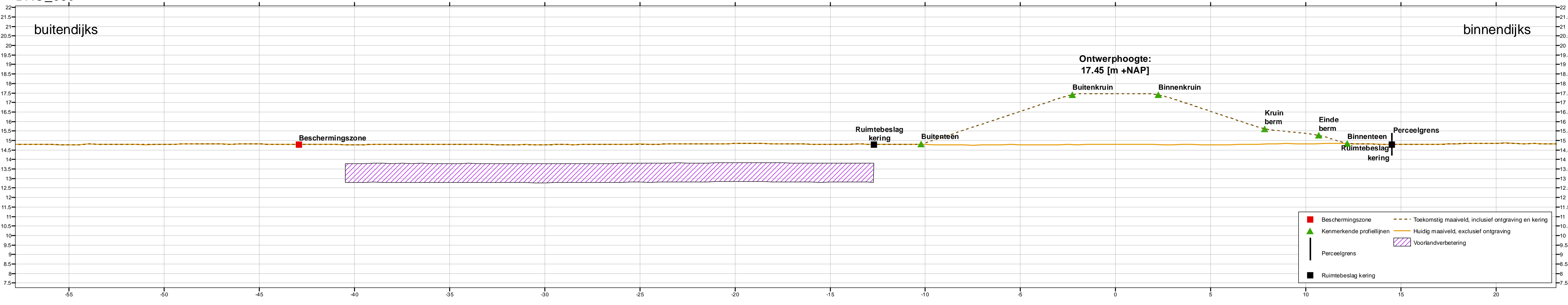
**ophogen/ontgraving**

< 1 m ontgraving	< 1 m ophoging
1 - 2 m ontgraving	1 - 2 m ophoging
2 - 3 m ontgraving	2 - 3 m ophoging
3 - 4 m ontgraving	> 3 m ophoging
> 4 m ontgraving	Geen wijziging

**Voorontwerp waterkeringen**  
 Zijaanzicht en bovenaanzicht per factsheet  
 Schaal zijaanzicht: 1:100 (A1)  
 Schaal bovenaanzicht: 1:500 (A1)  
 Date: 10/16/2015



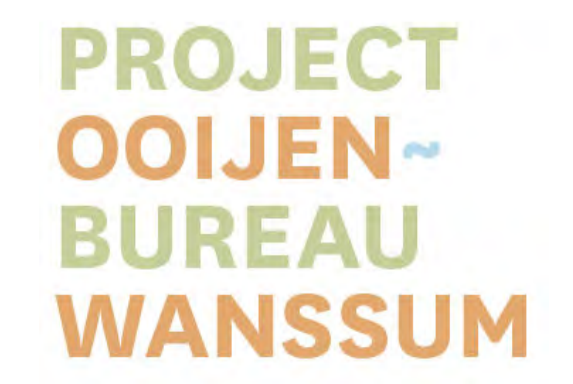


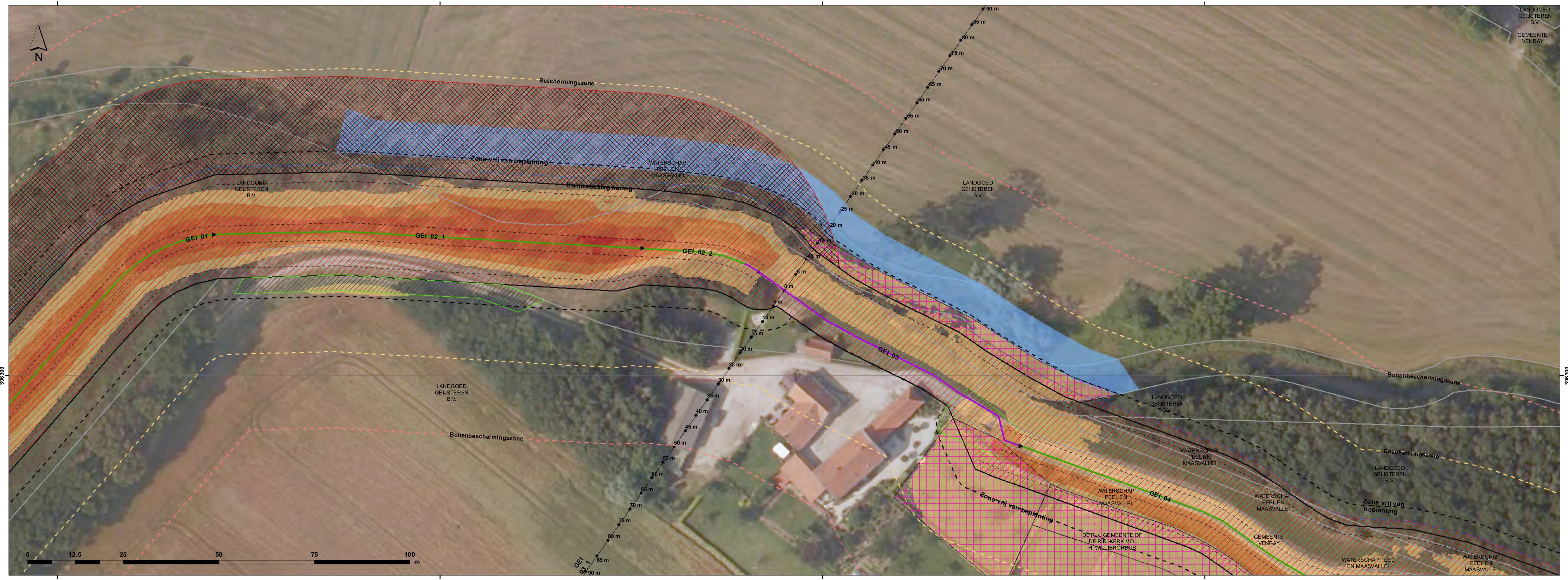
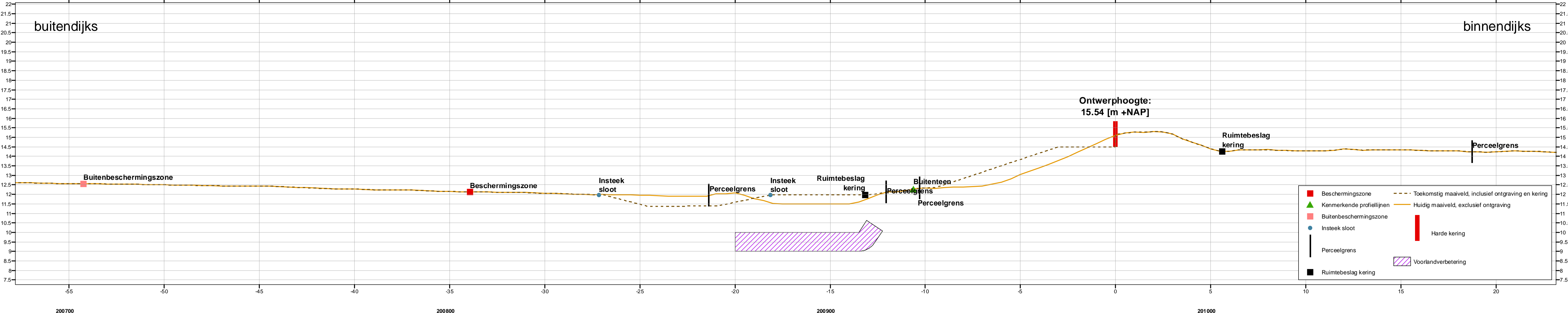


**Legenda**

• ontwerp hoogte_label	— Ruimtebeslag kering	<b>ophogen/ontgraving</b>
Tracé harde keringen, versie PIP (sep 2015)	- - - Zone vrij van beplanting	> 4 m ontgraving
→ Hart keringlijn	- - - Beschermingszone	3 - 4 m ontgraving
Tracé groene keringen, versie PIP (sep 2015)	- - - Buitenbeschermingszone	2 - 3 m ontgraving
→ Hart keringlijn	- - - Kenmerkende profiellijnen keringen	1 - 2 m ontgraving
<b>Dwarsprofiel</b>	Extra ruimtebeslag PIP	< 1 m ontgraving
→ Profiellijn	Dubbelbestemming Waterstaat - Waterkering	Geen wijziging
• Metreering dwarsprofielen	Voorlandverbetering	< 1 m ophoging
Ruimtebeslag openafritten	Perceelsgrenzen	1 - 2 m ophoging
		2 - 3 m ophoging
		> 3 m ophoging

**Voorontwerp waterkeringen**  
 Zijaanzicht en bovenaanzicht per factsheet  
 Schaal zijaanzicht: 1:100 (A1)  
 Schaal bovenaanzicht: 1:500 (A1)  
 Date: 10/16/2015

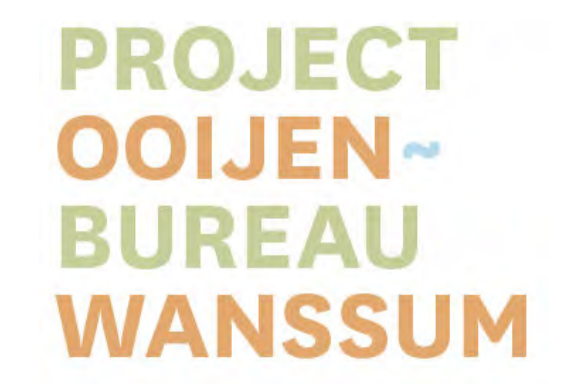


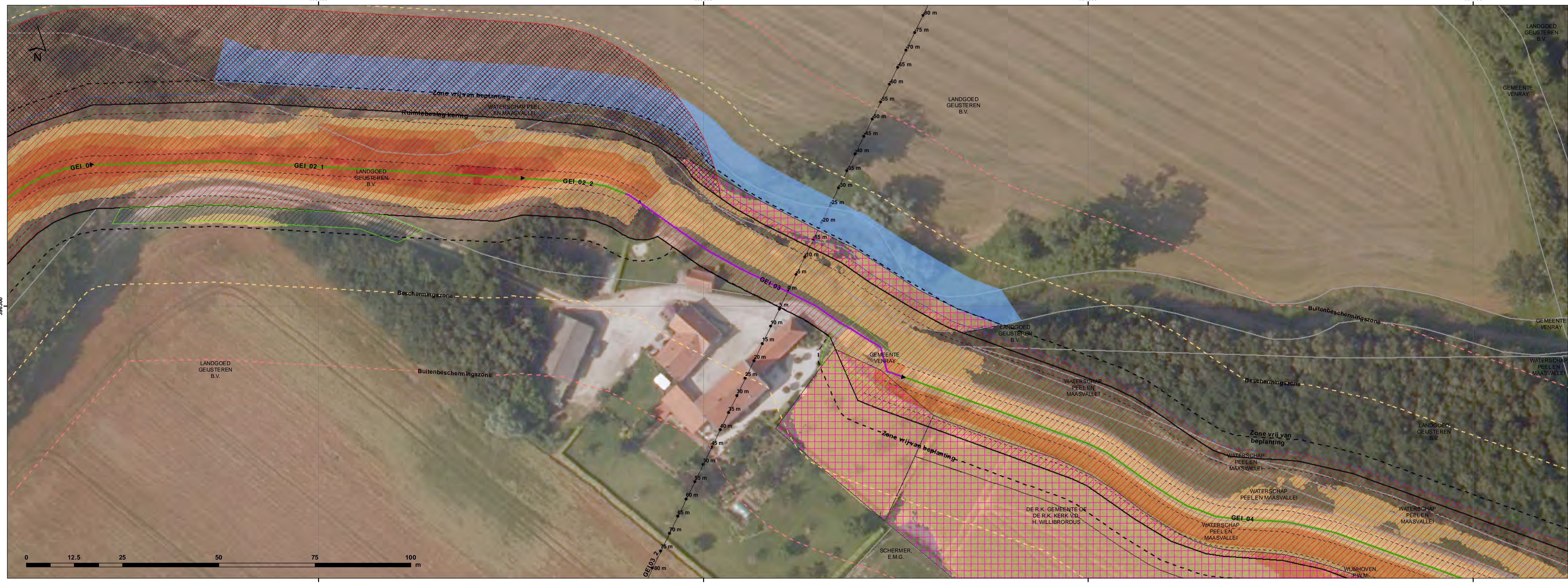
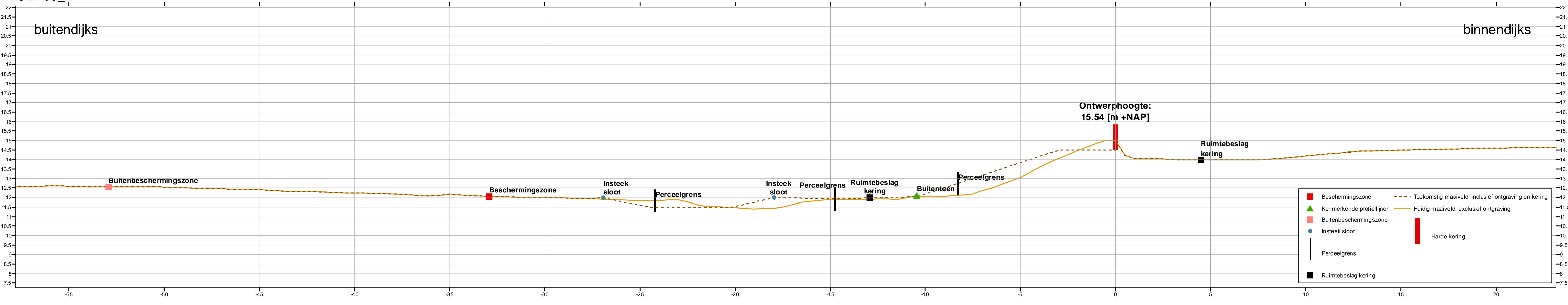


**Legenda**

• ontwerphoogte_label	— Ruimtebeslag kering	<b>ophogen/ontgraving</b>
Tracé harde keringen, versie PIP (sep 2015)	- - - Zone vrij van beplanting	> 4 m ontgraving
→ Hart keringlijn	- - - Beschermingszone	3 - 4 m ontgraving
Tracé groene keringen, versie PIP (sep 2015)	- - - Buitenbeschermingszone	2 - 3 m ontgraving
→ Hart keringlijn	- - - Kenmerkende profiellijnen keringen	1 - 2 m ontgraving
<b>Dwarsprofiel</b>	Extra ruimtebeslag PIP	< 1 m ontgraving
→ Profiellijn	Dubbelbestemming Waterstaat - Waterkering	Geen wijziging
• Metreering dwarsprofielen	Voorlandverbetering	< 1 m ophoging
Ruimtebeslag openafritten	nieuwe ligging beek	1 - 2 m ophoging
	nieuwe weg	2 - 3 m ophoging
	Ophogen c.q. tijdelijkgebruik	> 3 m ophoging
	Perceelsgrenzen	

**Voorontwerp waterkeringen**  
 Zijaanzicht en bovenaanzicht per factsheet  
 Schaal zijaanzicht: 1:100 (A1)  
 Schaal bovenaanzicht: 1:500 (A1)  
 Date: 10/16/2015



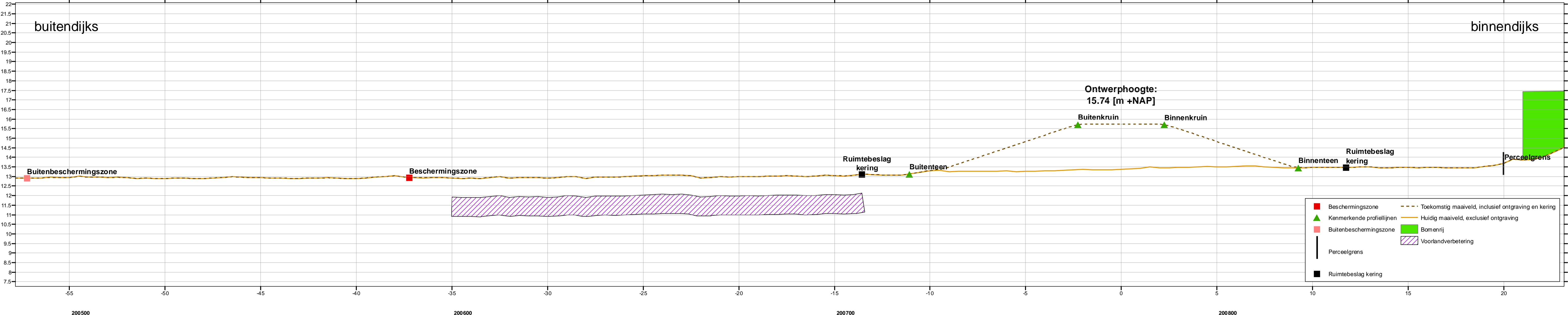


**Legenda**

• ontwerphoogte_label	— Ruimtebeslag kering	<b>ophogen/ontgraving</b>
Tracé harde keringen, versie PIP (sep 2015)	- - - Zone vrij van beplanting	> 4 m ontgraving
→ Hart keringlijn	- - - Beschermingszone	3 - 4 m ontgraving
Tracé groene keringen, versie PIP (sep 2015)	- - - Buitenbeschermingszone	2 - 3 m ontgraving
→ Hart keringlijn	- - - Kenmerkende profiellijnen keringen	1 - 2 m ontgraving
<b>Dwarsprofiel</b>	Extra ruimtebeslag PIP	< 1 m ontgraving
→ Profiellijn	Dubbelbestemming Waterstaat - Waterkering	Geen wijziging
• Metreering dwarsprofielen	Voorlandverbetering	< 1 m ophoging
Ruimtebeslag openafritten	nieuwe ligging beek	1 - 2 m ophoging
	nieuwe weg	2 - 3 m ophoging
	Ophogen c.q. tijdelijkgebruik	> 3 m ophoging
	Perceelsgrenzen	

**Voorontwerp waterkeringen**  
 Zijaanzicht en bovenaanzicht per factsheet  
 Schaal zijaanzicht: 1:100 (A1)  
 Schaal bovenaanzicht: 1:500 (A1)  
 Date: 10/16/2015

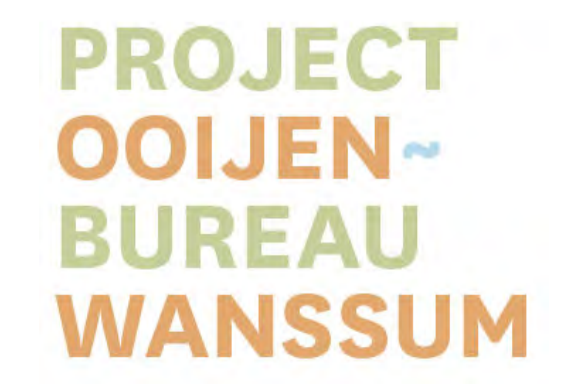


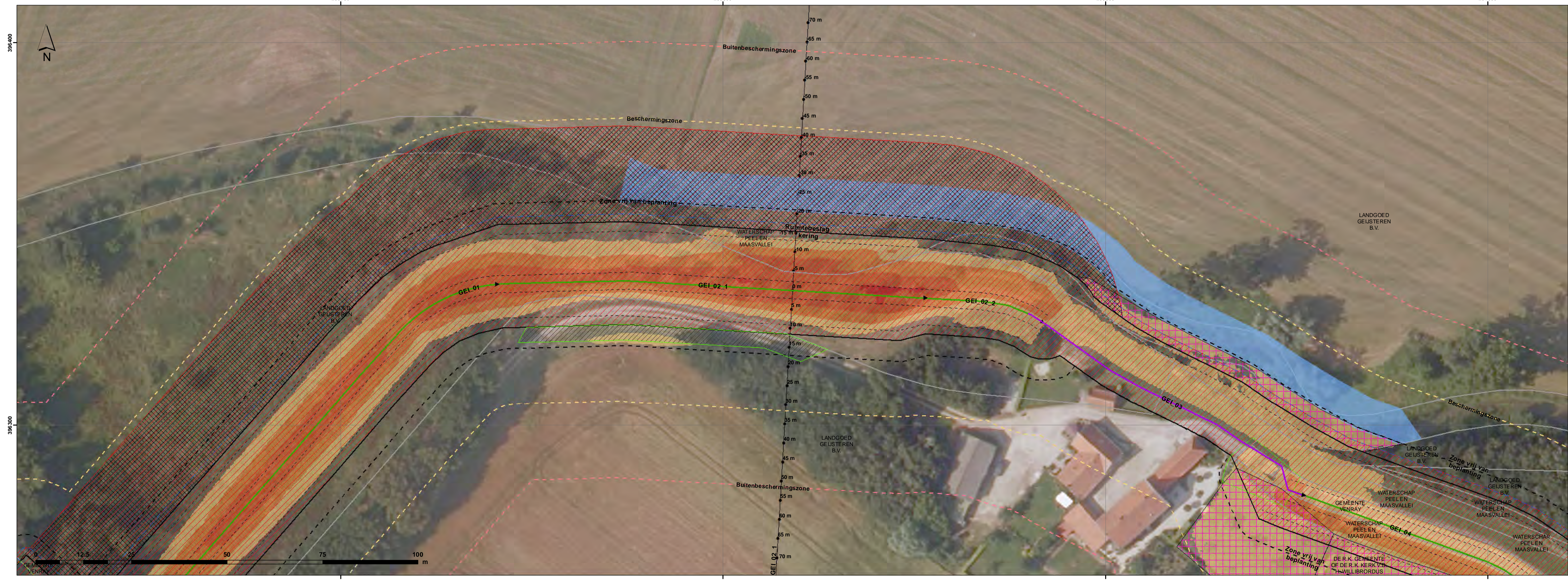
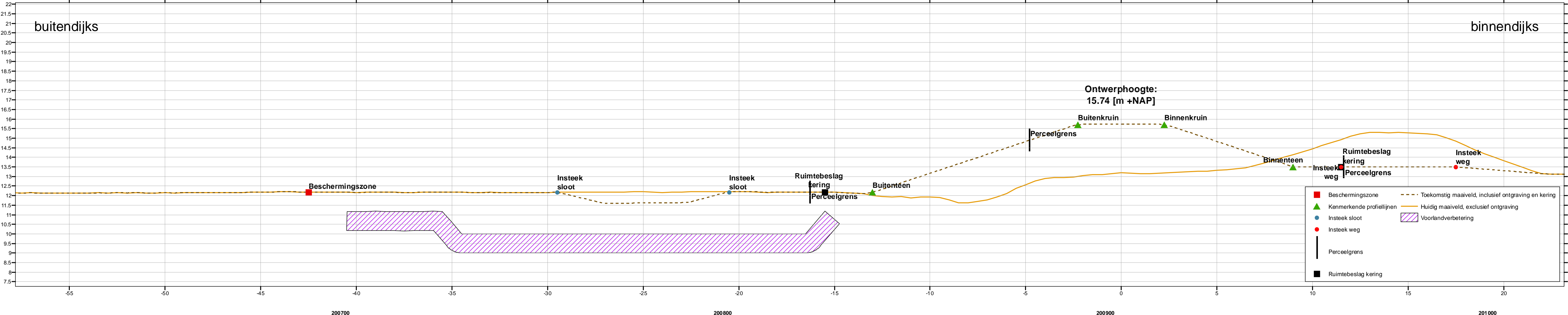


**Legenda**

• ontwerp hoogte_label	— Ruimtebeslag kering	<b>ophogen/ontgraving</b>
Tracé harde keringen, versie PIP (sep 2015)	- - - Zone vrij van beplanting	> 4 m ontgraving
→ Hart keringlijn	- - - Beschermingszone	3 - 4 m ontgraving
Tracé groene keringen, versie PIP (sep 2015)	- - - Buitenbeschermingszone	2 - 3 m ontgraving
→ Hart keringlijn	- - - Kenmerkende profiellijnen keringen	1 - 2 m ontgraving
<b>Dwarsprofiel</b>	Extra ruimtebeslag PIP	< 1 m ontgraving
→ Profiellijn	Dubbelbestemming Waterstaat - Waterkering	Geen wijziging
• Metreering dwarsprofielen	Voorlandverbetering	< 1 m ophoging
Ruimtebeslag openafritten	nieuwe ligging beek	1 - 2 m ophoging
	nieuwe weg	2 - 3 m ophoging
	Perceelsgrenzen	> 3 m ophoging

**Voorontwerp waterkeringen**  
 Zijaanzicht en bovenaanzicht per factsheet  
 Schaal zijaanzicht: 1:100 (A1)  
 Schaal bovenaanzicht: 1:500 (A1)  
 Date: 10/16/2015

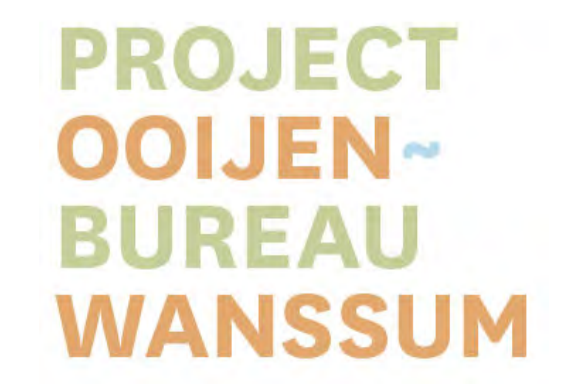


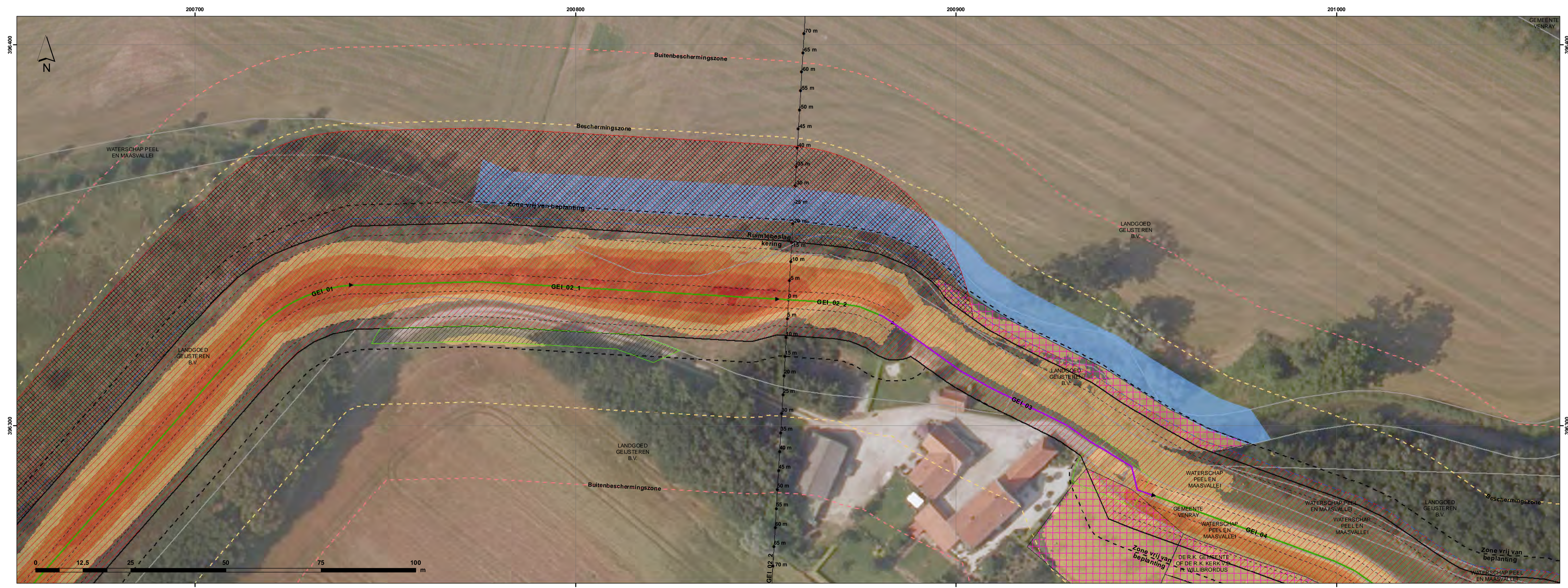
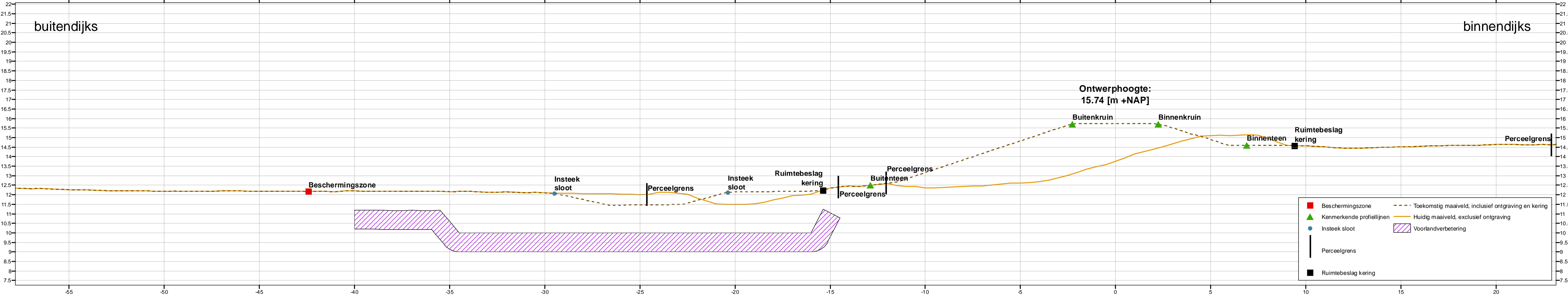


**Legenda**

• ontwerphoogte_label	— Ruimtebeslag kering	<b>ophogen/ontgraving</b>
Tracé harde keringen, versie PIP (sep 2015)	- - - Zone vrij van beplanting	> 4 m ontgraving
→ Hart keringlijn	- - - Beschermingszone	3 - 4 m ontgraving
Tracé groene keringen, versie PIP (sep 2015)	- - - Buitenbeschermingszone	2 - 3 m ontgraving
→ Hart keringlijn	- - - Kenmerkende profiellijnen keringen	1 - 2 m ontgraving
<b>Dwarsprofiel</b>	Extra ruimtebeslag PIP	< 1 m ontgraving
→ Profiellijn	Dubbelbestemming Waterstaat - Waterkering	Geen wijziging
• Metreering dwarsprofielen	Voorlandverbetering	< 1 m ophoging
Ruimtebeslag openafritten	nieuwe ligging beek	1 - 2 m ophoging
	nieuwe weg	2 - 3 m ophoging
	Ophogen c.q. tijdelijkgebruik	> 3 m ophoging
	Perceelsgrenzen	

**Voorontwerp waterkeringen**  
 Zijaanzicht en bovenaanzicht per factsheet  
 Schaal zijaanzicht: 1:100 (A1)  
 Schaal bovenaanzicht: 1:500 (A1)  
 Date: 10/16/2015

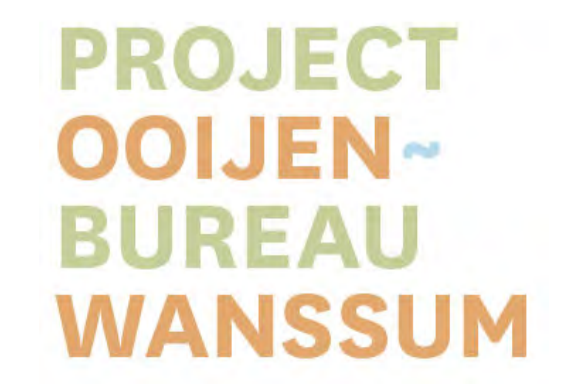


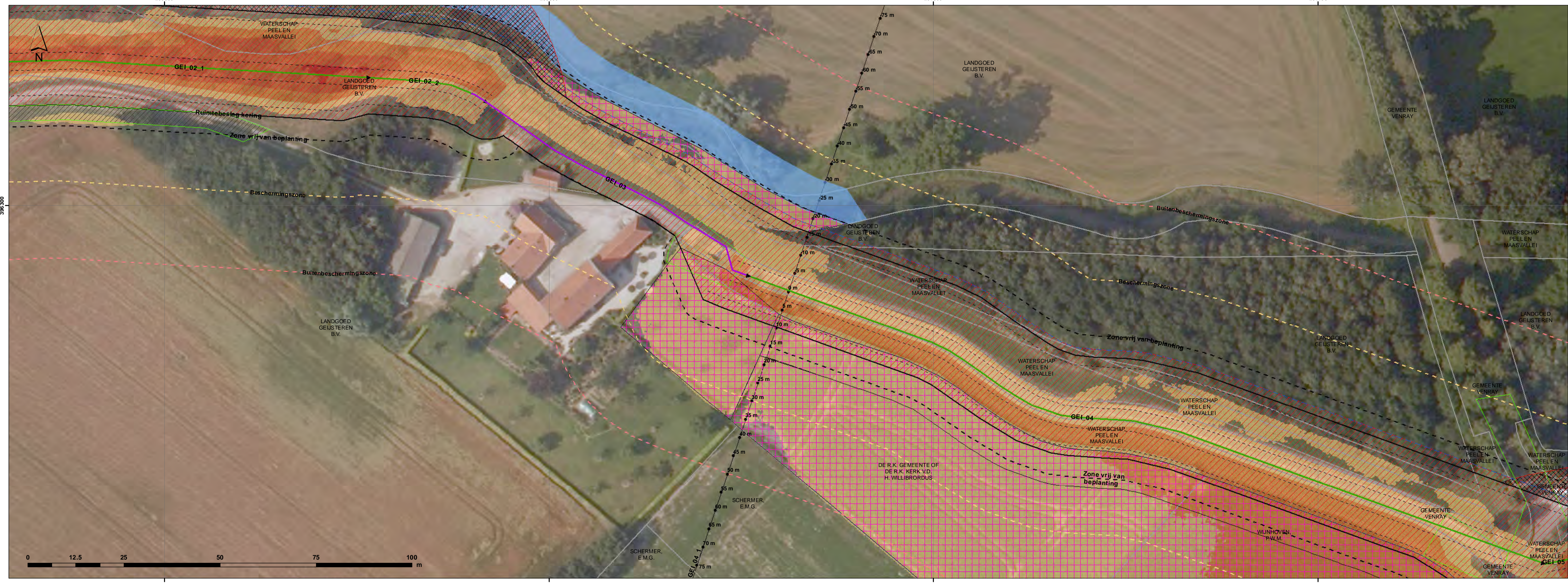
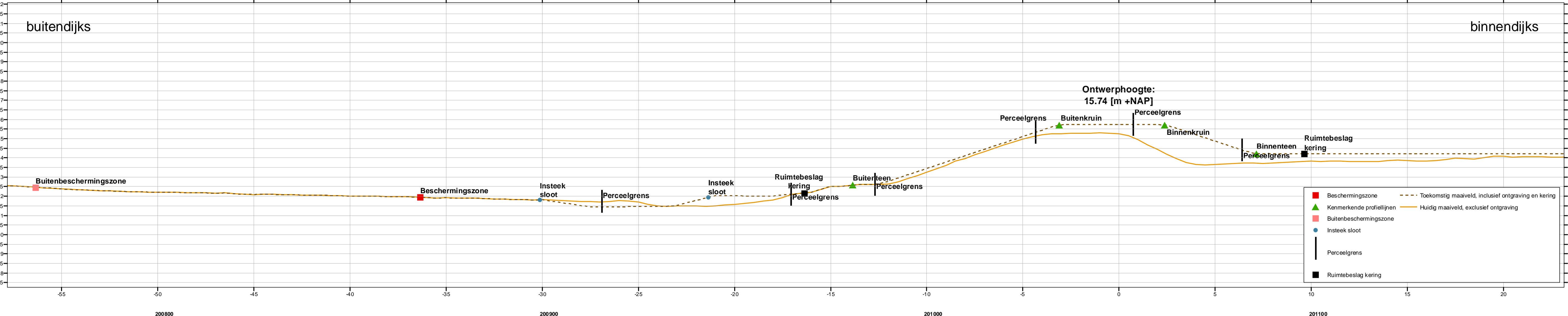


**Legenda**

• ontwerp hoogte_label	— Ruimtebeslag kering	<b>ophogen/ontgraving</b>
Tracé harde keringen, versie PIP (sep 2015)	- - - Zone vrij van beplanting	> 4 m ontgraving
→ Hart keringlijn	- - - Bescheringszone	3 - 4 m ontgraving
Tracé groene keringen, versie PIP (sep 2015)	- - - Buitenbescheringszone	2 - 3 m ontgraving
→ Hart keringlijn	- - - Kenmerkende profiellijnen keringen	1 - 2 m ontgraving
<b>Dwarsprofiel</b>	Extra ruimtebeslag PIP	< 1 m ontgraving
→ Profiellijn	Dubbelbestemming Waterstaat - Waterkering	Geen wijziging
• Metreering dwarsprofielen	Voorlandverbetering	< 1 m ophoging
Ruimtebeslag openafritten	nieuwe ligging beek	1 - 2 m ophoging
	nieuwe weg	2 - 3 m ophoging
	Ophogen c.q. tijdelijkgebruik	> 3 m ophoging
	Perceelsgrenzen	

**Voorontwerp waterkeringen**  
 Zijaanzicht en bovenaanzicht per factsheet  
 Schaal zijaanzicht: 1:100 (A1)  
 Schaal bovenaanzicht: 1:500 (A1)  
 Date: 10/16/2015

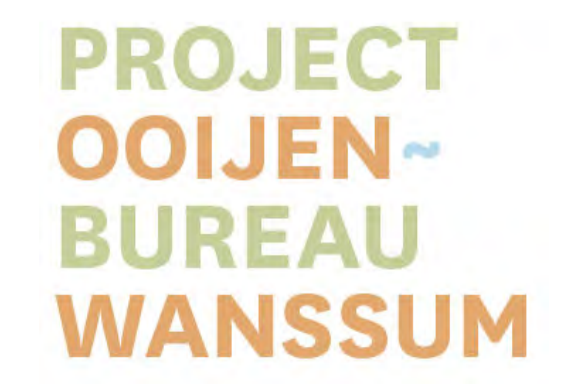


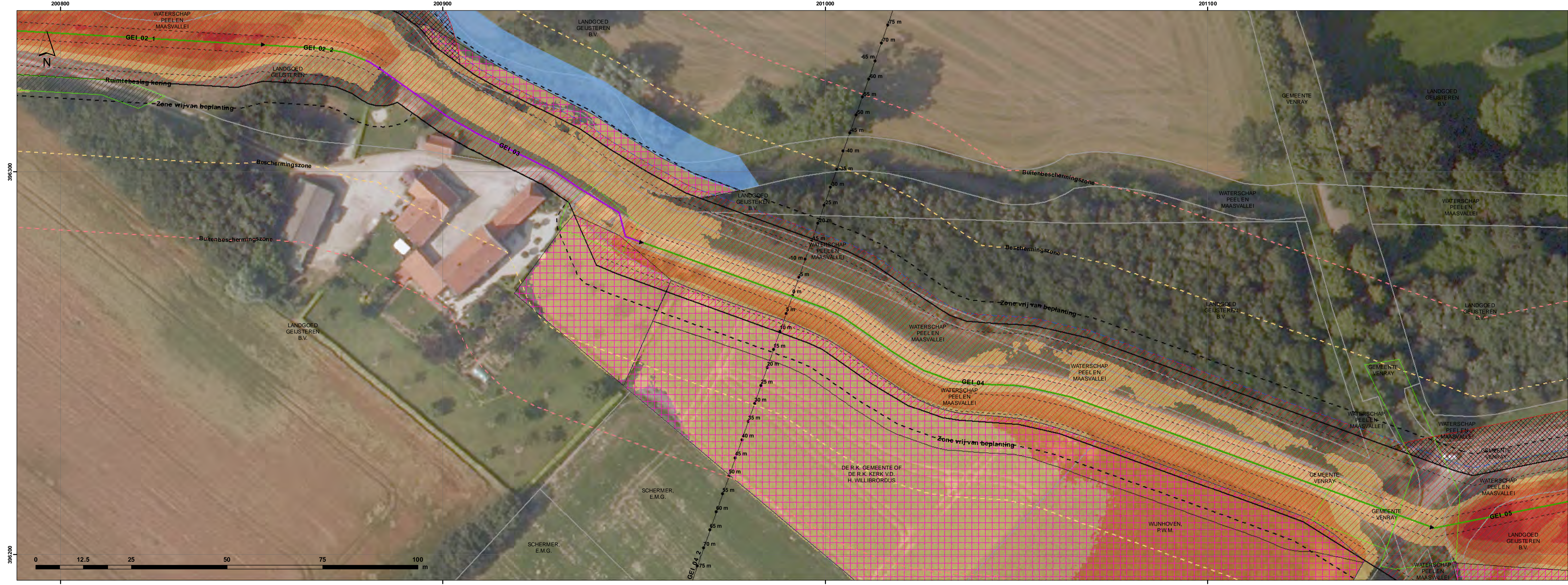
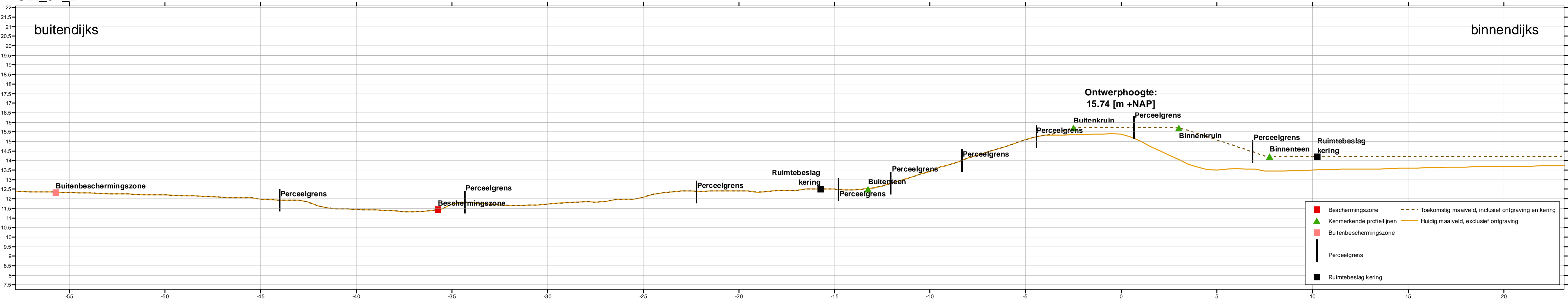


**Legenda**

• ontwerp hoogte_label	— Ruimtebeslag kering	<b>ophogen/ontgraving</b>
Tracé harde keringen, versie PIP (sep 2015)	- - - Zone vrij van beplanting	[Blue box] > 4 m ontgraving
→ Hart keringlijn	- - - Beschermingszone	[Light blue box] 3 - 4 m ontgraving
Tracé groene keringen, versie PIP (sep 2015)	- - - Buitenbeschermingszone	[Light green box] 2 - 3 m ontgraving
→ Hart keringlijn	- - - Kenmerkende profiellijnen keringen	[Light green box] 1 - 2 m ontgraving
<b>Dwarsprofiel</b>	[Blue box] Extra ruimtebeslag PIP	[Light green box] < 1 m ontgraving
→ Profiellijn	[Cross-hatched box] Dubbelbestemming Waterstaat - Waterkering	[White box] Geen wijziging
• Metreering dwarsprofielen	[Cross-hatched box] Voorlandverbetering	[Light orange box] < 1 m ophoging
[Green box] Ruimtebeslag openafritten	[Blue box] nieuwe ligging beek	[Light orange box] 1 - 2 m ophoging
	[Blue box] nieuwe weg	[Orange box] 2 - 3 m ophoging
	[Pink box] Ophogen c.q. tijdelijk gebruik	[Red box] > 3 m ophoging
	[White box] Perceelsgrenzen	

**Voorontwerp waterkeringen**  
 Zijaanzicht en bovenaanzicht per factsheet  
 Schaal zijaanzicht: 1:100 (A1)  
 Schaal bovenaanzicht: 1:500 (A1)  
 Date: 10/16/2015





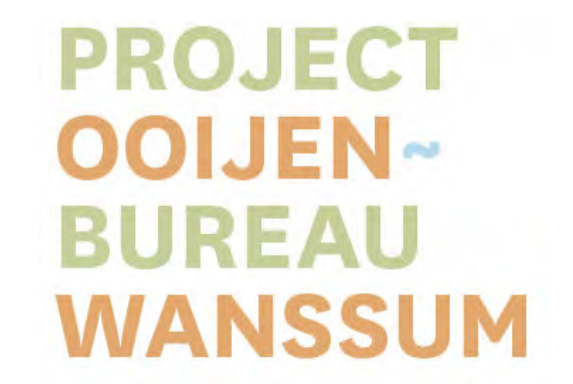
**Legenda**

- ontwerphoogte\_label
- Tracé harde keringen, versie PIP (sep 2015)
  - Hart keringlijn
  - Tracé groene keringen, versie PIP (sep 2015)
    - Hart keringlijn
- Dwarsprofiel
  - Profiellijn
  - Metrering dwarsprofielen
  - Ruimtebeslag openafritten
- Ruimtebeslag kering
- Zone vrij van beplanting
- Bescheringszone
- Buitenbescheringszone
- Kenmerkende profiellijnen keringen
- Extra ruimtebeslag PIP
- Dubbelbestemming Waterstaat - Waterkering
- Voorlandverbetering
- nieuwe ligging beek
- nieuwe weg
- Ophogen c.q. tijdelijkgebruik
- Perceelsgrenzen

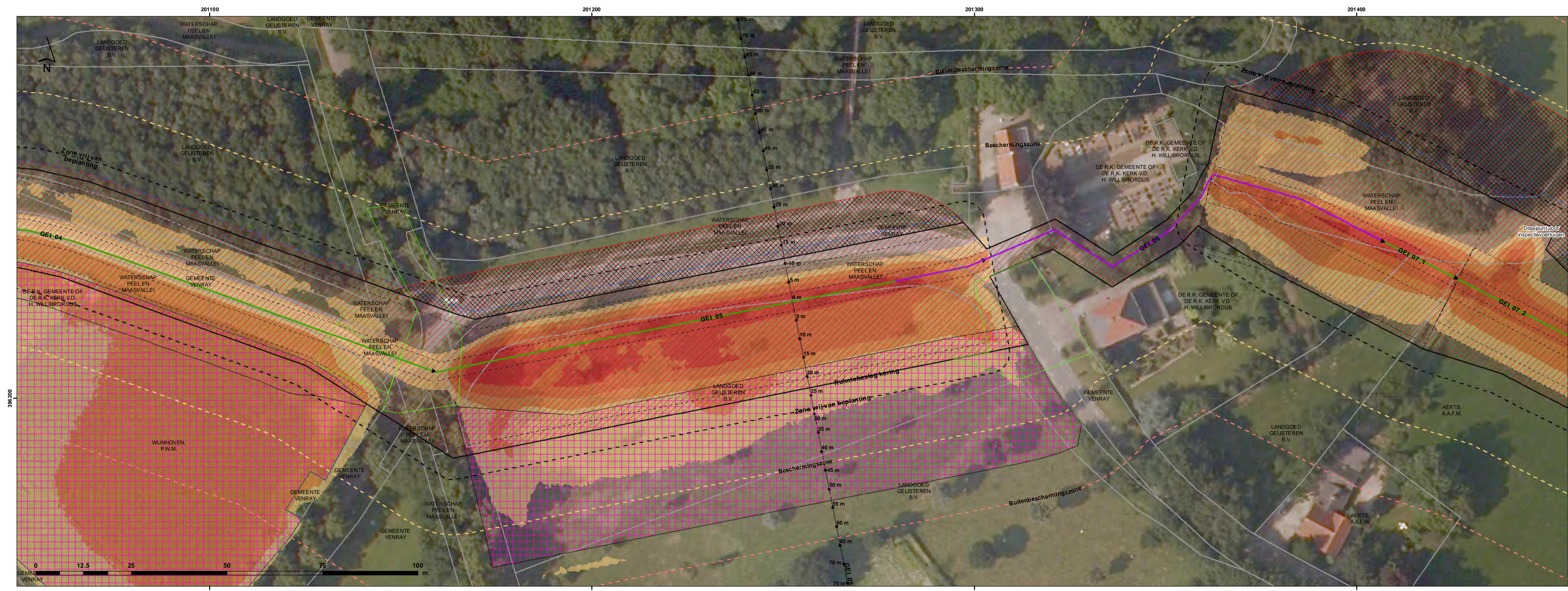
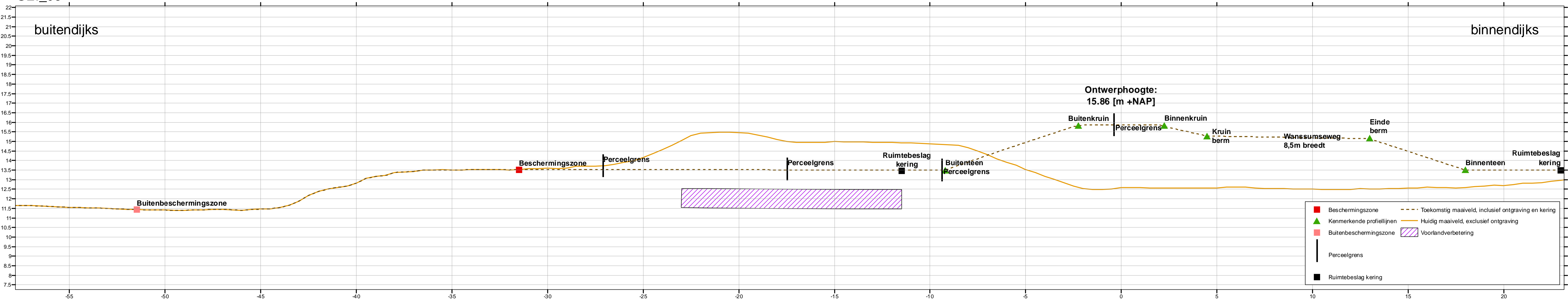
**ophogen/ontgraving**

- > 4 m ontgraving
- 3 - 4 m ontgraving
- 2 - 3 m ontgraving
- 1 - 2 m ontgraving
- < 1 m ontgraving
- Geen wijziging
- < 1 m ophoging
- 1 - 2 m ophoging
- 2 - 3 m ophoging
- > 3 m ophoging

**Voorontwerp waterkeringen**  
 Zijaanzicht en bovenaanzicht per factsheet  
 Schaal zijaanzicht: 1:100 (A1)  
 Schaal bovenaanzicht: 1:500 (A1)  
 Date: 10/16/2015



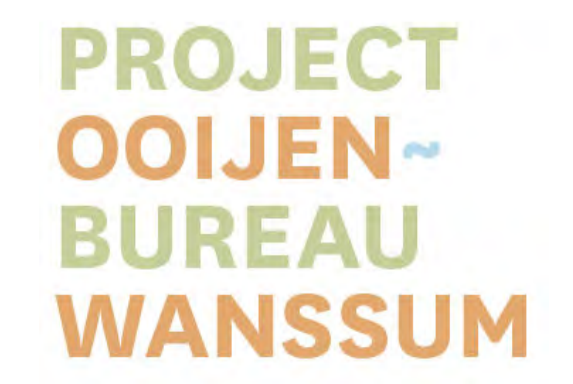



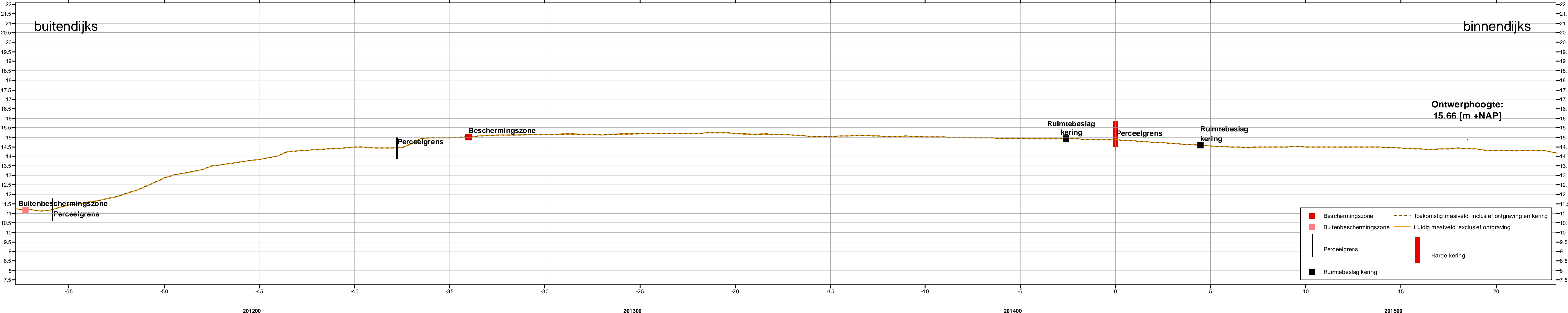


**Legenda**

• ontwerp hoogte_label	— Ruimtebeslag kering	<b>ophogen/ontgraving</b>
Tracé harde keringen, versie PIP (sep 2015)	- - - Zone vrij van beplanting	> 4 m ontgraving
→ Hart keringlijn	- - - Bescheringszone	3 - 4 m ontgraving
Tracé groene keringen, versie PIP (sep 2015)	- - - Buitenbescheringszone	2 - 3 m ontgraving
→ Hart keringlijn	- - - Kenmerkende profiellijnen keringen	1 - 2 m ontgraving
<b>Dwarsprofiel</b>	Extra ruimtebeslag PIP	< 1 m ontgraving
→ Profiellijn	Dubbelbestemming Waterstaat - Waterkering	Geen wijziging
• Metreering dwarsprofielen	Voorlandverbetering	< 1 m ophoging
Ruimtebeslag openafritten	Ophogen c.q. tijdelijk gebruik	1 - 2 m ophoging
	Perceelsgrenzen	2 - 3 m ophoging
		> 3 m ophoging

**Voorontwerp waterkeringen**  
 Zijaanzicht en bovenaanzicht per factsheet  
 Schaal zijaanzicht: 1:100 (A1)  
 Schaal bovenaanzicht: 1:500 (A1)  
 Date: 10/16/2015

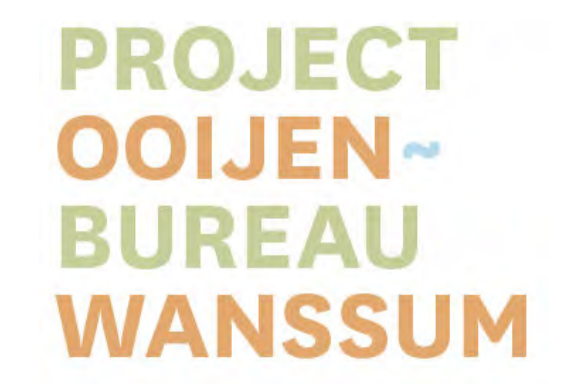


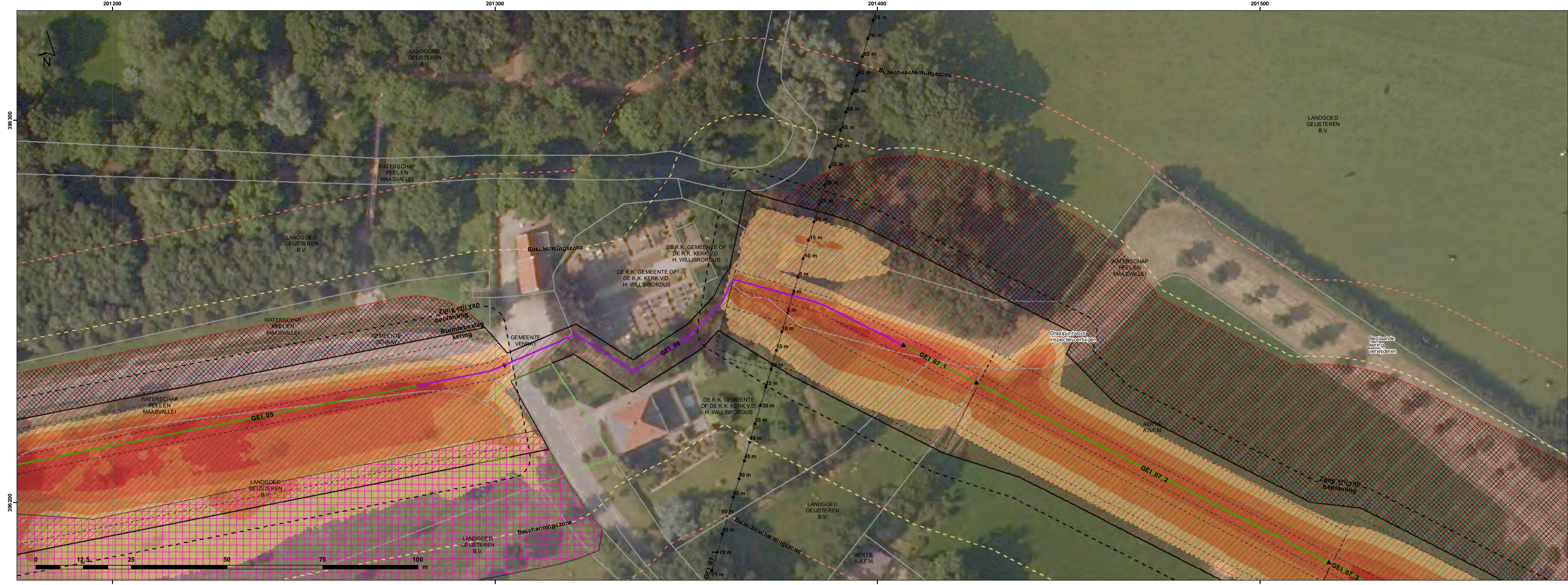
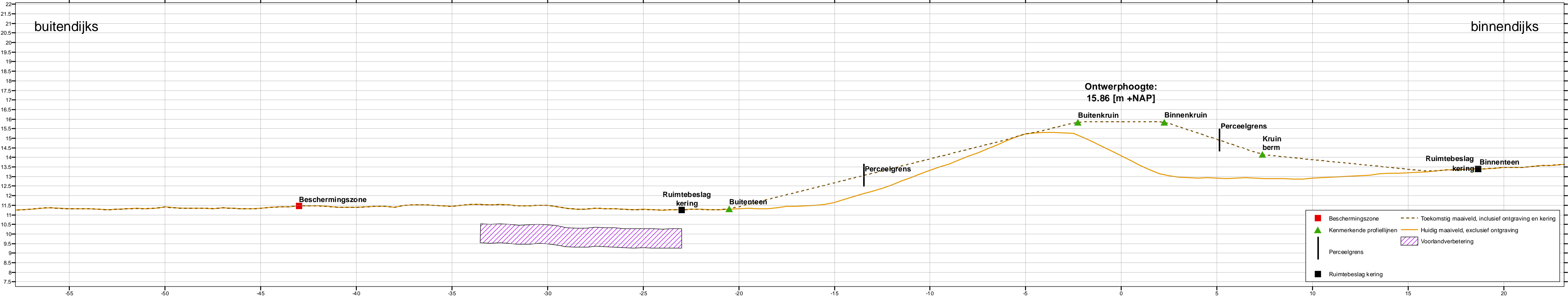


**Legenda**

• ontwerp hoogte_label	— Ruimtebeslag kering	<b>ophogen/ontgraving</b>
Tracé harde keringen, versie PIP (sep 2015)	- - - Zone vrij van beplanting	> 4 m ontgraving
→ Hart keringlijn	- - - Beschermingszone	3 - 4 m ontgraving
Tracé groene keringen, versie PIP (sep 2015)	- - - Buitenbeschermingszone	2 - 3 m ontgraving
→ Hart keringlijn	- - - Kenmerkende profiellijnen keringen	1 - 2 m ontgraving
<b>Dwarsprofiel</b>	Extra ruimtebeslag PIP	< 1 m ontgraving
→ Profiellijn	Dubbelbestemming Waterstaat - Waterkering	Geen wijziging
• Metrerings dwarsprofielen	Ophogen c.q. tijdelijk gebruik	< 1 m ophoging
Ruimtebeslag openafritten	Perceelsgrenzen	1 - 2 m ophoging
		2 - 3 m ophoging
		> 3 m ophoging

**Voorontwerp waterkeringen**  
 Zijaanzicht en bovenaanzicht per factsheet  
 Schaal zijaanzicht: 1:100 (A1)  
 Schaal bovenaanzicht: 1:500 (A1)  
 Date: 10/16/2015

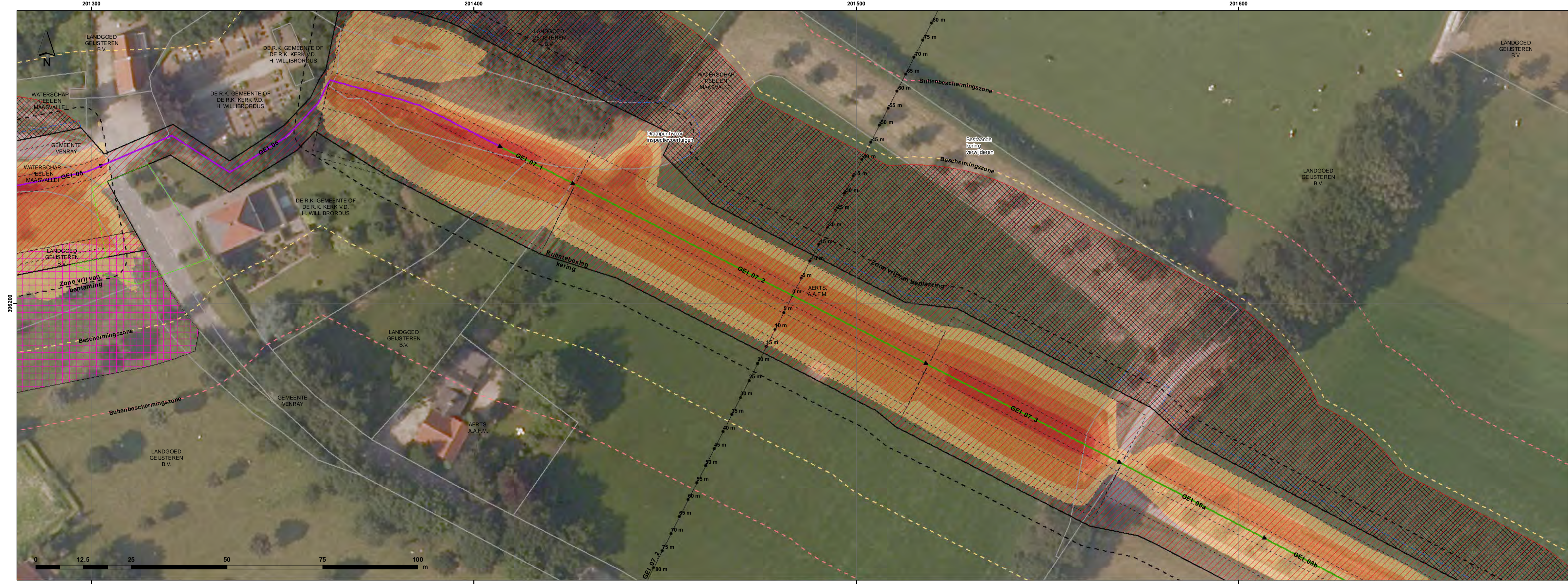
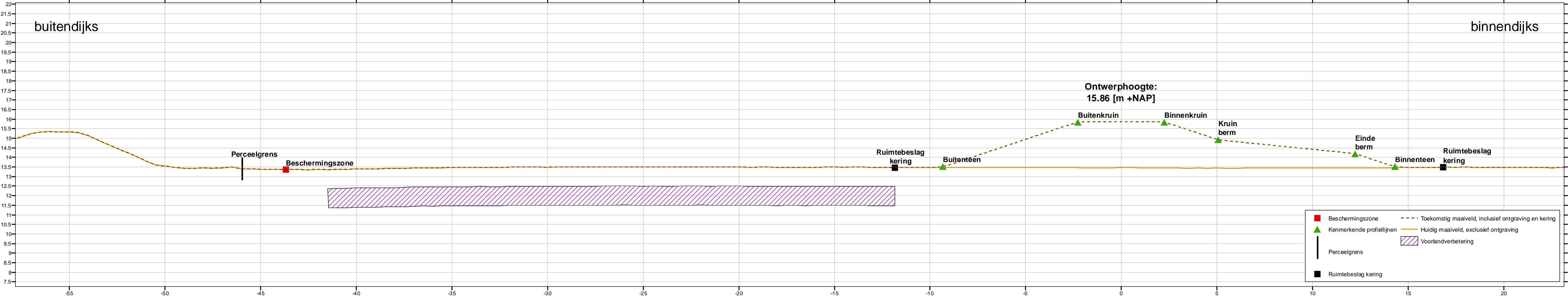




**Legenda**

• ontwerphoogte_label	— Ruimtebeslag kering	<b>ophogen/ontgraving</b>
Tracé harde keringen, versie PIP (sep 2015)	- - - Zone vrij van beplanting	> 4 m ontgraving
→ Hart keringlijn	- - - Beschermingszone	3 - 4 m ontgraving
Tracé groene keringen, versie PIP (sep 2015)	- - - Buitenbeschermingszone	2 - 3 m ontgraving
→ Hart keringlijn	- - - Kenmerkende profiellijnen keringen	1 - 2 m ontgraving
<b>Dwarsprofiel</b>	Extra ruimtebeslag PIP	< 1 m ontgraving
→ Profiellijn	Dubbelbestemming Waterstaat - Waterkering	Geen wijziging
• Metreering dwarsprofielen	Voorlandverbetering	< 1 m ophoging
Ruimtebeslag openafritten	Ophogen c.q. tijdelijkgebruik	1 - 2 m ophoging
	Perceelsgrenzen	2 - 3 m ophoging
		> 3 m ophoging

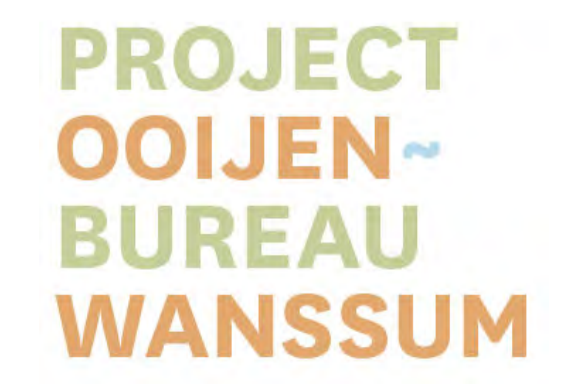
**Voorontwerp waterkeringen**  
 Zijaanzicht en bovenaanzicht per factsheet  
 Schaal zijaanzicht: 1:100 (A1)  
 Schaal bovenaanzicht: 1:500 (A1)  
 Date: 10/16/2015

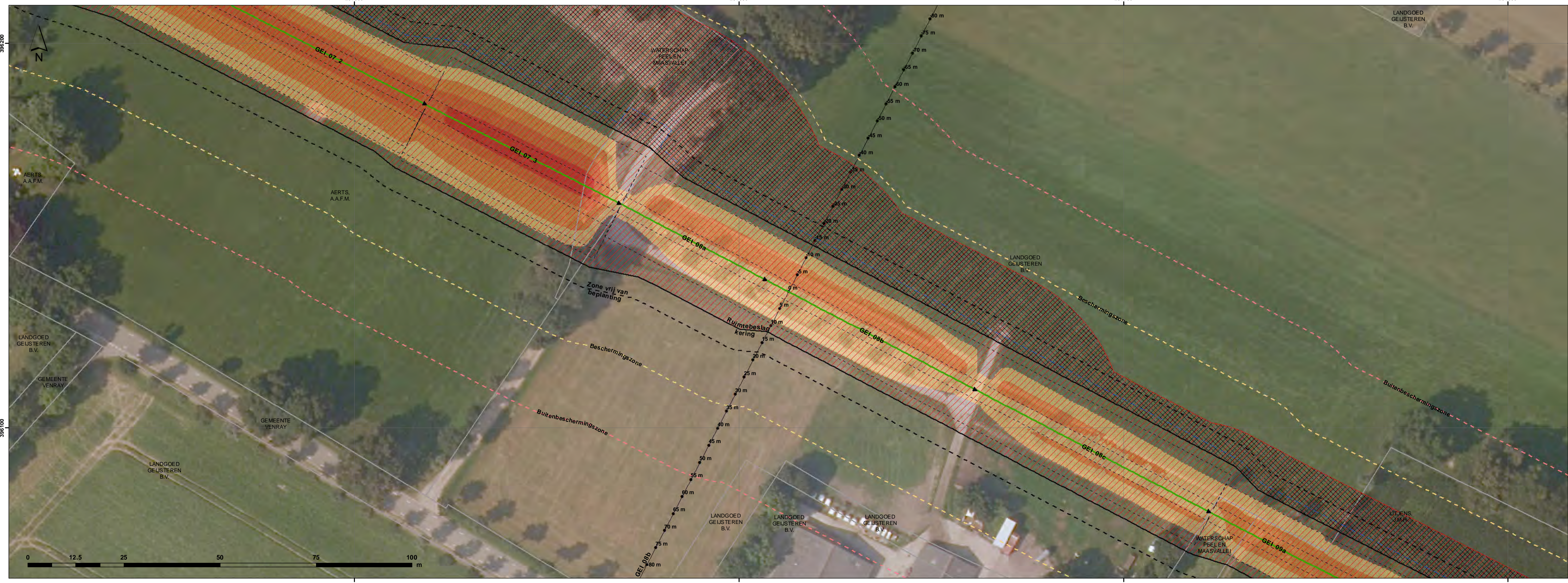
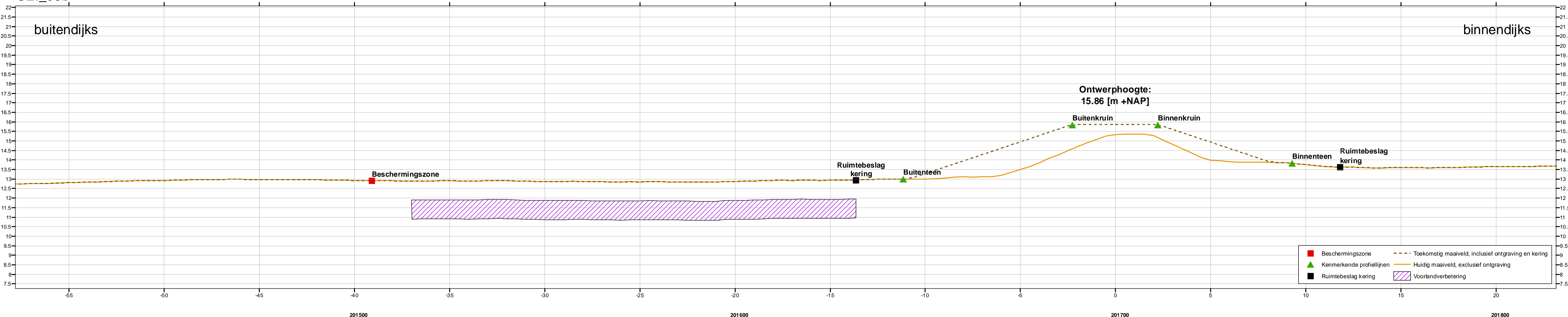


**Legenda**

• ontwerphoogte_label	— Ruimtebeslag kering	<b>ophogen/ontgraving</b>
<b>Tracé harde keringen, versie PIP (sep 2015)</b>	- - - Zone vrij van beplanting	> 4 m ontgraving
Hart keringlijn	- - - Beschermingszone	3 - 4 m ontgraving
<b>Tracé groene keringen, versie PIP (sep 2015)</b>	- - - Buitenbeschermingszone	2 - 3 m ontgraving
Hart keringlijn	- - - Kenmerkende profiellijnen keringen	1 - 2 m ontgraving
<b>Dwarsprofiel</b>	Extra ruimtebeslag PIP	< 1 m ontgraving
Profiellijn	Dubbelbestemming Waterstaat - Waterkering	Geen wijziging
• Metrerings dwarsprofielen	Voorlandverbetering	< 1 m ophoging
Ruimtebeslag openafritten	Ophogen c.q. tijdelijkgebruik	1 - 2 m ophoging
	Perceelsgrenzen	2 - 3 m ophoging
		> 3 m ophoging

**Voorontwerp waterkeringen**  
 Zijaanzicht en bovenaanzicht per factsheet  
 Schaal zijaanzicht: 1:100 (A1)  
 Schaal bovenaanzicht: 1:500 (A1)  
 Date: 10/16/2015

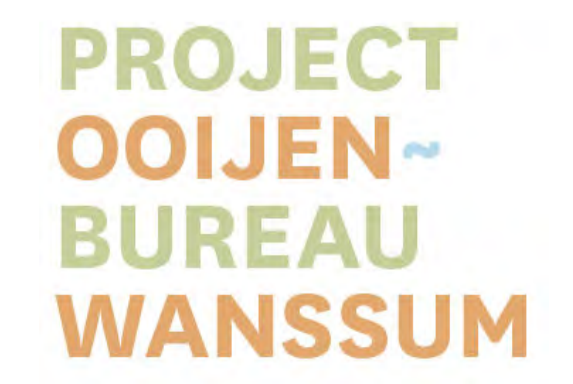



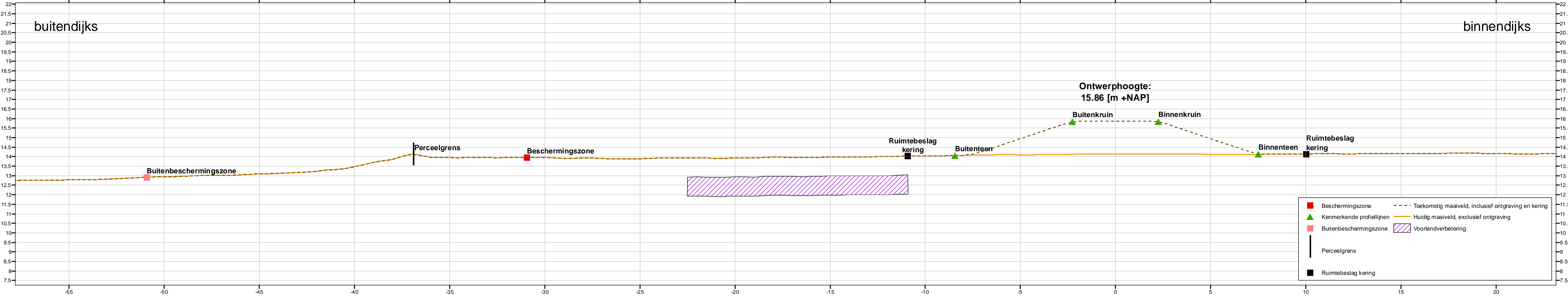


**Legenda**

• ontwerp hoogte_label	— Ruimtebeslag kering	<b>ophogen/ontgraving</b>
Tracé harde keringen, versie PIP (sep 2015)	- - - Zone vrij van beplanting	> 4 m ontgraving
→ Hart keringlijn	- - - Beschermingszone	3 - 4 m ontgraving
Tracé groene keringen, versie PIP (sep 2015)	- - - Buitenbeschermingszone	2 - 3 m ontgraving
→ Hart keringlijn	- - - Kenmerkende profiellijnen keringen	1 - 2 m ontgraving
<b>Dwarsprofiel</b>	Extra ruimtebeslag PIP	< 1 m ontgraving
→ Profiellijn	Dubbelbestemming Waterstaat - Waterkering	Geen wijziging
• Metreering dwarsprofielen	Voorlandverbetering	< 1 m ophoging
	Perceelsgrenzen	1 - 2 m ophoging
		2 - 3 m ophoging
		> 3 m ophoging

**Voorontwerp waterkeringen**  
 Zijaanzicht en bovenaanzicht per factsheet  
 Schaal zijaanzicht: 1:100 (A1)  
 Schaal bovenaanzicht: 1:500 (A1)  
 Date: 10/16/2015

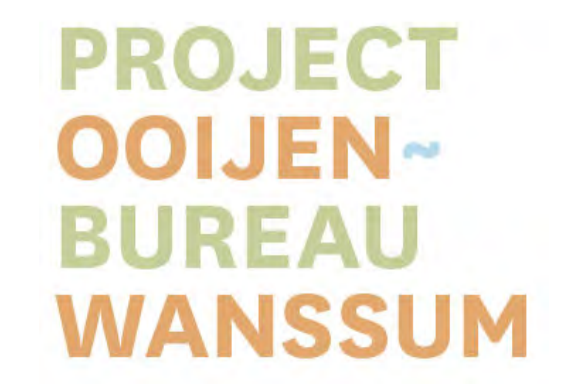


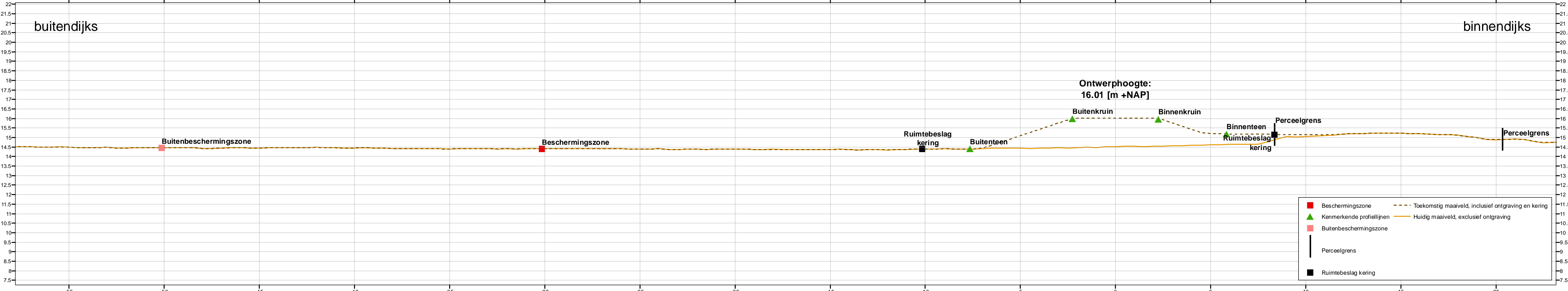


**Legenda**

• ontwerp hoogte_label	— Ruimtebeslag kering	<b>ophogen/ontgraving</b>
Tracé harde keringen, versie PIP (sep 2015)	- - - Zone vrij van beplanting	<span style="background-color: #ADD8E6; border: 1px solid black; display: inline-block; width: 15px; height: 10px;"></span> > 4 m ontgraving
→ Hart keringlijn	- - - Beschermingszone	<span style="background-color: #ADD8E6; border: 1px solid black; display: inline-block; width: 15px; height: 10px;"></span> 3 - 4 m ontgraving
Tracé groene keringen, versie PIP (sep 2015)	- - - Buitenbeschermingszone	<span style="background-color: #90EE90; border: 1px solid black; display: inline-block; width: 15px; height: 10px;"></span> 2 - 3 m ontgraving
→ Hart keringlijn	- - - Kenmerkende profiellijnen keringen	<span style="background-color: #90EE90; border: 1px solid black; display: inline-block; width: 15px; height: 10px;"></span> 1 - 2 m ontgraving
<b>Dwarsprofiel</b>	— Extra ruimtebeslag PIP	<span style="background-color: #90EE90; border: 1px solid black; display: inline-block; width: 15px; height: 10px;"></span> < 1 m ontgraving
→ Profiellijn	▨ Dubbelbestemming Waterstaat - Waterkering	<span style="background-color: #FFFFFF; border: 1px solid black; display: inline-block; width: 15px; height: 10px;"></span> Geen wijziging
• Metreering dwarsprofielen	▨ Voorlandverbetering	<span style="background-color: #FFDAB9; border: 1px solid black; display: inline-block; width: 15px; height: 10px;"></span> < 1 m ophoging
	▨ Perceelsgrenzen	<span style="background-color: #FFDAB9; border: 1px solid black; display: inline-block; width: 15px; height: 10px;"></span> 1 - 2 m ophoging
		<span style="background-color: #FFA07A; border: 1px solid black; display: inline-block; width: 15px; height: 10px;"></span> 2 - 3 m ophoging
		<span style="background-color: #FF6347; border: 1px solid black; display: inline-block; width: 15px; height: 10px;"></span> > 3 m ophoging

**Voorontwerp waterkeringen**  
 Zijaanzicht en bovenaanzicht per factsheet  
 Schaal zijaanzicht: 1:100 (A1)  
 Schaal bovenaanzicht: 1:500 (A1)  
 Date: 10/16/2015

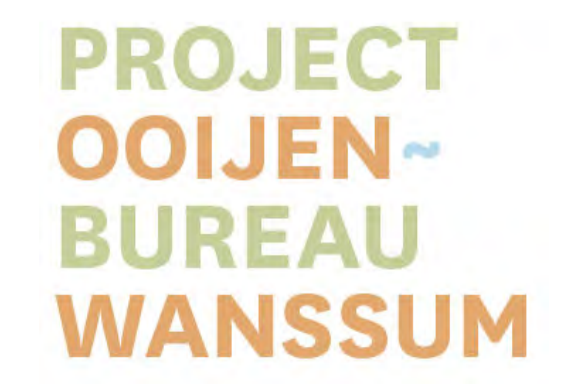



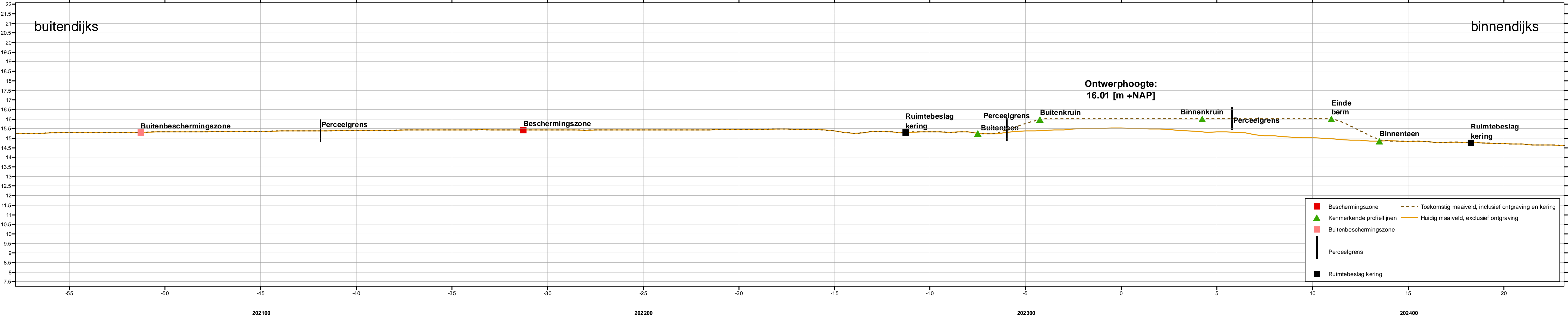


**Legenda**

• ontwerp hoogte_label	— Ruimtebeslag kering	<b>ophogen/ontgraving</b>
Tracé harde keringen, versie PIP (sep 2015)	- - - Zone vrij van beplanting	<span style="background-color: #ADD8E6; border: 1px solid black; display: inline-block; width: 15px; height: 10px;"></span> > 4 m ontgraving
→ Hart keringlijn	- - - Beschermingszone	<span style="background-color: #ADD8E6; border: 1px solid black; display: inline-block; width: 15px; height: 10px;"></span> 3 - 4 m ontgraving
Tracé groene keringen, versie PIP (sep 2015)	- - - Buitenbeschermingszone	<span style="background-color: #90EE90; border: 1px solid black; display: inline-block; width: 15px; height: 10px;"></span> 2 - 3 m ontgraving
→ Hart keringlijn	- - - Kenmerkende profiellijnen keringen	<span style="background-color: #90EE90; border: 1px solid black; display: inline-block; width: 15px; height: 10px;"></span> 1 - 2 m ontgraving
<b>Dwarsprofiel</b>	<span style="border: 1px dashed blue; display: inline-block; width: 15px; height: 10px;"></span> Extra ruimtebeslag PIP	<span style="background-color: #90EE90; border: 1px solid black; display: inline-block; width: 15px; height: 10px;"></span> < 1 m ontgraving
→ Profiellijn	<span style="border: 1px dashed red; display: inline-block; width: 15px; height: 10px;"></span> Dubbelbestemming Waterstaat - Waterkering	<span style="background-color: #FFFFFF; border: 1px solid black; display: inline-block; width: 15px; height: 10px;"></span> Geen wijziging
• Metreering dwarsprofielen	<span style="border: 1px dashed orange; display: inline-block; width: 15px; height: 10px;"></span> Voorlandverbetering	<span style="background-color: #FFDAB9; border: 1px solid black; display: inline-block; width: 15px; height: 10px;"></span> < 1 m ophoging
	<span style="border: 1px solid black; display: inline-block; width: 15px; height: 10px;"></span> Perceelsgrenzen	<span style="background-color: #FFA07A; border: 1px solid black; display: inline-block; width: 15px; height: 10px;"></span> 1 - 2 m ophoging
		<span style="background-color: #FF6347; border: 1px solid black; display: inline-block; width: 15px; height: 10px;"></span> 2 - 3 m ophoging
		<span style="background-color: #FF4500; border: 1px solid black; display: inline-block; width: 15px; height: 10px;"></span> > 3 m ophoging

**Voorontwerp waterkeringen**  
 Zijaanzicht en bovenaanzicht per factsheet  
 Schaal zijaanzicht: 1:100 (A1)  
 Schaal bovenaanzicht: 1:500 (A1)  
 Date: 10/16/2015

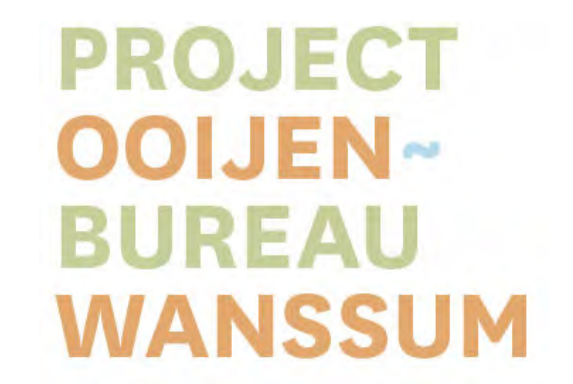





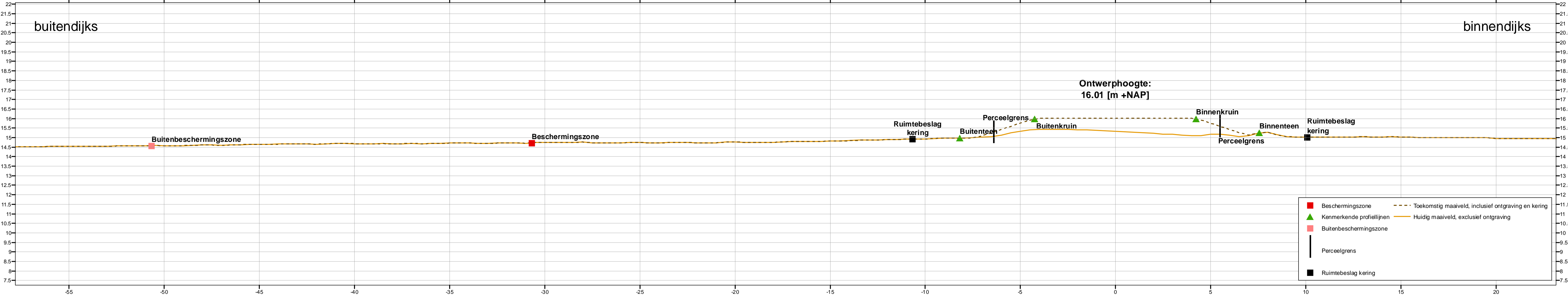
**Legenda**

• ontwerp hoogte_label	— Ruimtebeslag kering	<b>ophogen/ontgraving</b>
Tracé harde keringen, versie PIP (sep 2015)	- - - Zone vrij van beplanting	> 4 m ontgraving
→ Hart keringlijn	- - - Bescheringszone	3 - 4 m ontgraving
Tracé groene keringen, versie PIP (sep 2015)	- - - Buitenbescheringszone	2 - 3 m ontgraving
→ Hart keringlijn	- - - Kenmerkende profiellijnen keringen	1 - 2 m ontgraving
<b>Dwarsprofiel</b>	Extra ruimtebeslag PIP	< 1 m ontgraving
→ Profiellijn	Dubbelbestemming Waterstaat - Waterkering	Geen wijziging
• Metreering dwarsprofielen	Voorlandverbetering	< 1 m ophoging
	Perceelsgrenzen	1 - 2 m ophoging
		2 - 3 m ophoging
		> 3 m ophoging

**Voorontwerp waterkeringen**  
 Zijaanzicht en bovenaanzicht per factsheet  
 Schaal zijaanzicht: 1:100 (A1)  
 Schaal bovenaanzicht: 1:500 (A1)  
 Date: 10/16/2015



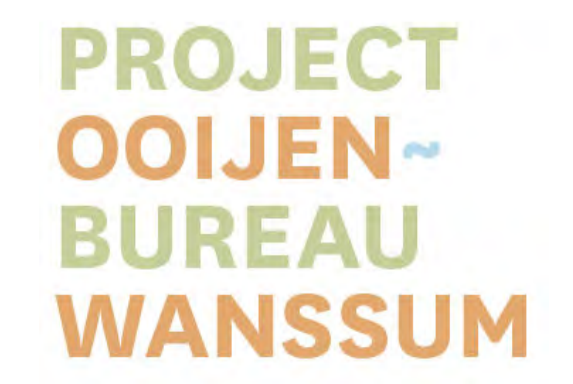


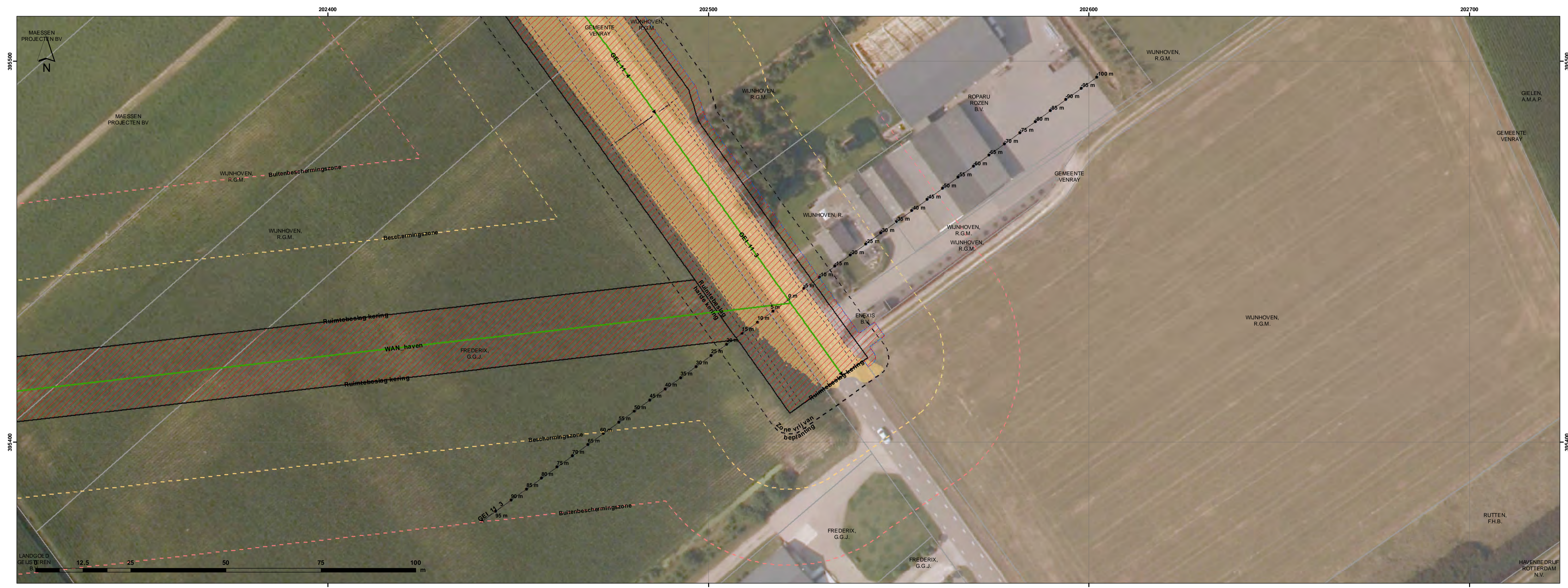
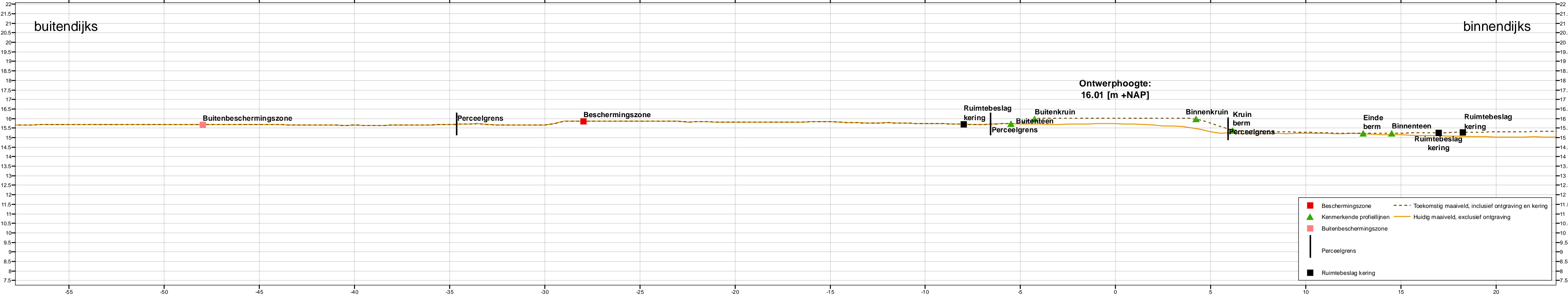


**Legenda**

• ontwerphoogte_label	— Ruimtebeslag kering	<b>ophogen/ontgraving</b>
Tracé harde keringen, versie PIP (sep 2015)	- - - Zone vrij van beplanting	> 4 m ontgraving
→ Hart keringlijn	- - - Beschermingszone	3 - 4 m ontgraving
Tracé groene keringen, versie PIP (sep 2015)	- - - Buitenbeschermingszone	2 - 3 m ontgraving
→ Hart keringlijn	- - - Kenmerkende profiellijnen keringen	1 - 2 m ontgraving
<b>Dwarsprofiel</b>	Extra ruimtebeslag PIP	< 1 m ontgraving
→ Profiellijn	Dubbelbestemming Waterstaat - Waterkering	Geen wijziging
• Metreering dwarsprofielen	Voorlandverbetering	< 1 m ophoging
	Perceelsgrenzen	1 - 2 m ophoging
		2 - 3 m ophoging
		> 3 m ophoging

**Voorontwerp waterkeringen**  
 Zijaanzicht en bovenaanzicht per factsheet  
 Schaal zijaanzicht: 1:100 (A1)  
 Schaal bovenaanzicht: 1:500 (A1)  
 Date: 10/16/2015

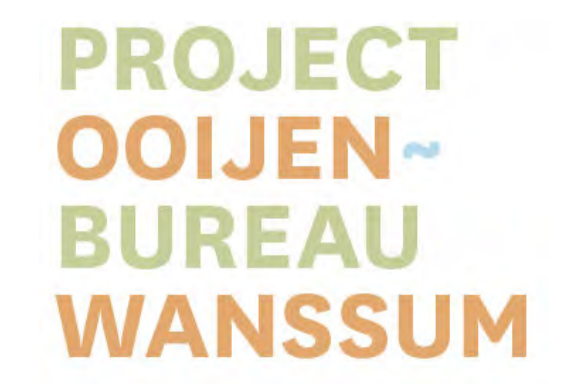


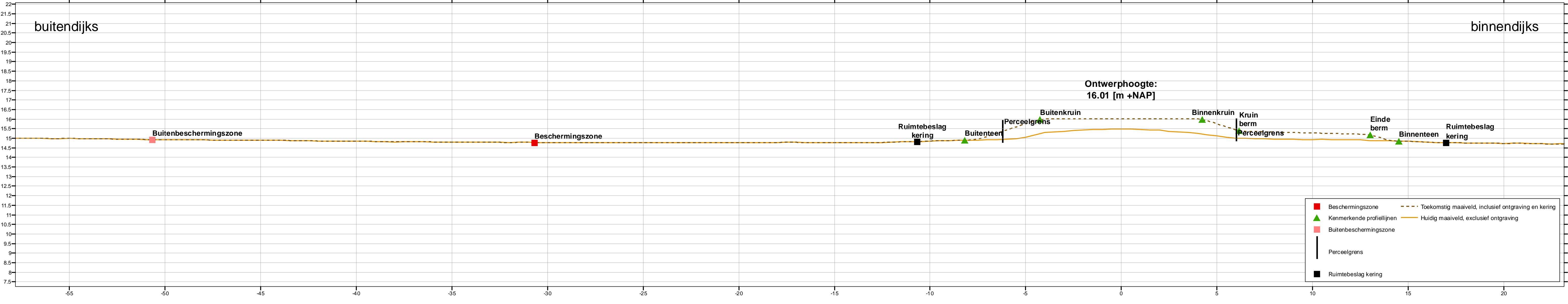


**Legenda**

• ontwerp hoogte_label	— Ruimtebeslag kering	<b>ophogen/ontgraving</b>
Tracé harde keringen, versie PIP (sep 2015)	- - - Zone vrij van beplanting	> 4 m ontgraving
→ Hart keringlijn	- - - Beschermingszone	3 - 4 m ontgraving
Tracé groene keringen, versie PIP (sep 2015)	- - - Buitenbeschermingszone	2 - 3 m ontgraving
→ Hart keringlijn	- - - Kenmerkende profiellijnen keringen	1 - 2 m ontgraving
<b>Dwarsprofiel</b>	Extra ruimtebeslag PIP	< 1 m ontgraving
→ Profiellijn	Dubbelbestemming Waterstaat - Waterkering	Geen wijziging
• Metreering dwarsprofielen	Voorlandverbetering	< 1 m ophoging
	Perceelsgrenzen	1 - 2 m ophoging
		2 - 3 m ophoging
		> 3 m ophoging

**Voorontwerp waterkeringen**  
 Zijaanzicht en bovenaanzicht per factsheet  
 Schaal zijaanzicht: 1:100 (A1)  
 Schaal bovenaanzicht: 1:500 (A1)  
 Date: 10/16/2015





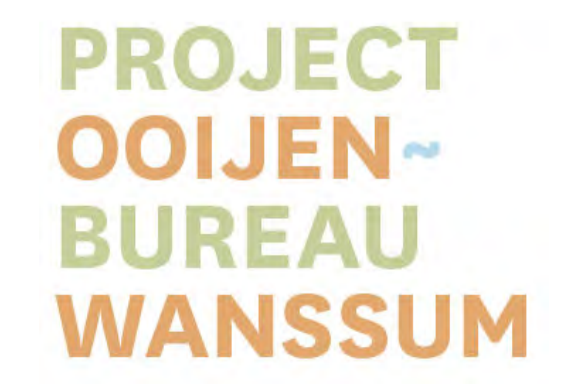
**Legenda**

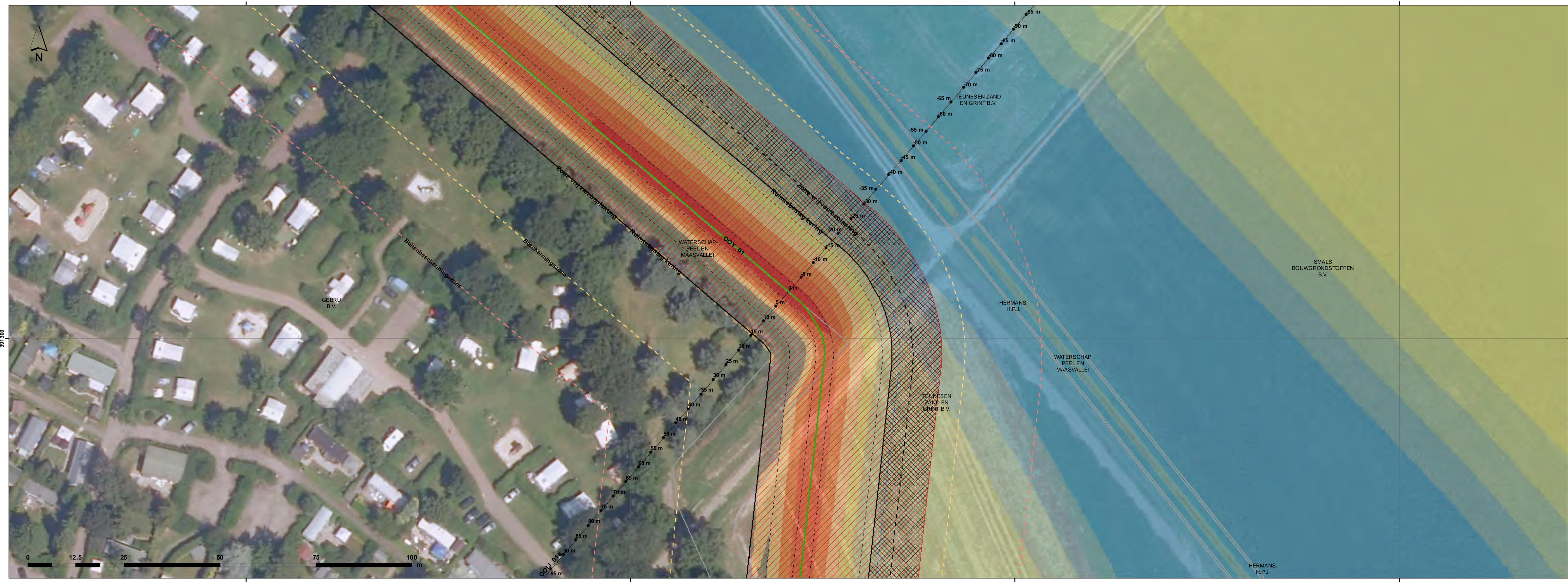
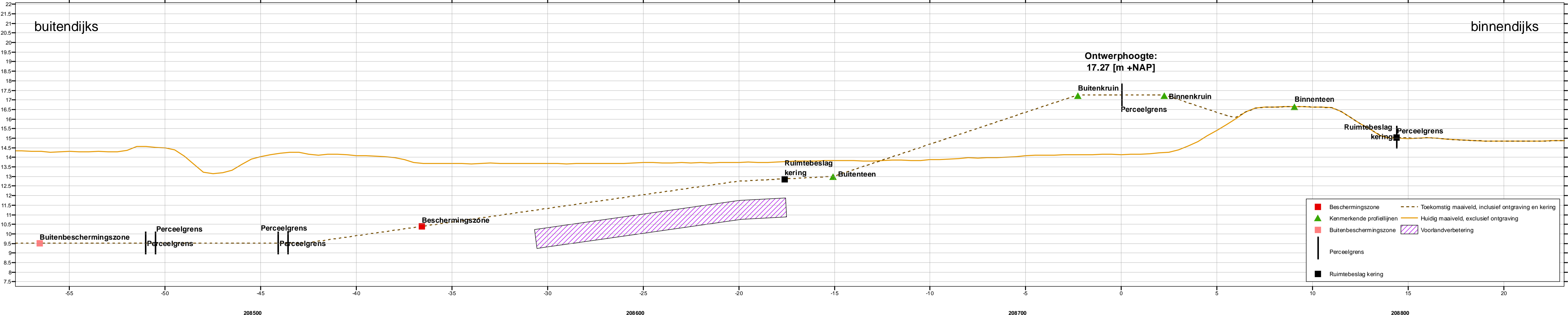
- ontwerphoogte\_label
- Tracé harde keringen, versie PIP (sep 2015)
  - Hart keringlijn
  - Tracé groene keringen, versie PIP (sep 2015)
    - Hart keringlijn
- Dwarsprofiel
  - Profiellijn
  - Metrering dwarsprofielen
- Ruimtebeslag kering
- Zone vrij van beplanting
- Bescheringszone
- Buitenbescheringszone
- Kenmerkende profiellijnen keringen
- Extra ruimtebeslag PIP
- Dubbelbestemming Waterstaat - Waterkering
- Voorlandverbetering
- Perceelsgrenzen

**ophogen/ontgraving**

- > 4 m ontgraving
- 3 - 4 m ontgraving
- 2 - 3 m ontgraving
- 1 - 2 m ontgraving
- < 1 m ontgraving
- Geen wijziging
- < 1 m ophoging
- 1 - 2 m ophoging
- 2 - 3 m ophoging
- > 3 m ophoging

**Voorontwerp waterkeringen**  
 Zijaanzicht en bovenaanzicht per factsheet  
 Schaal zijaanzicht: 1:100 (A1)  
 Schaal bovenaanzicht: 1:500 (A1)  
 Date: 10/16/2015

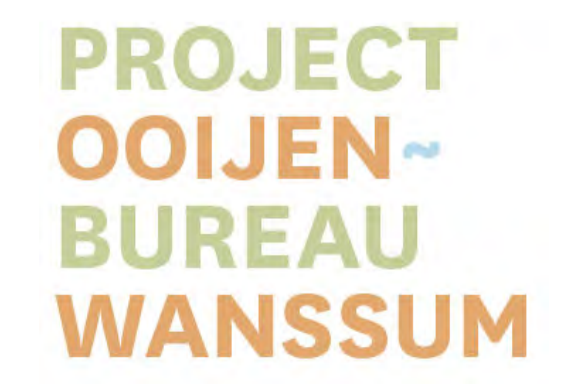


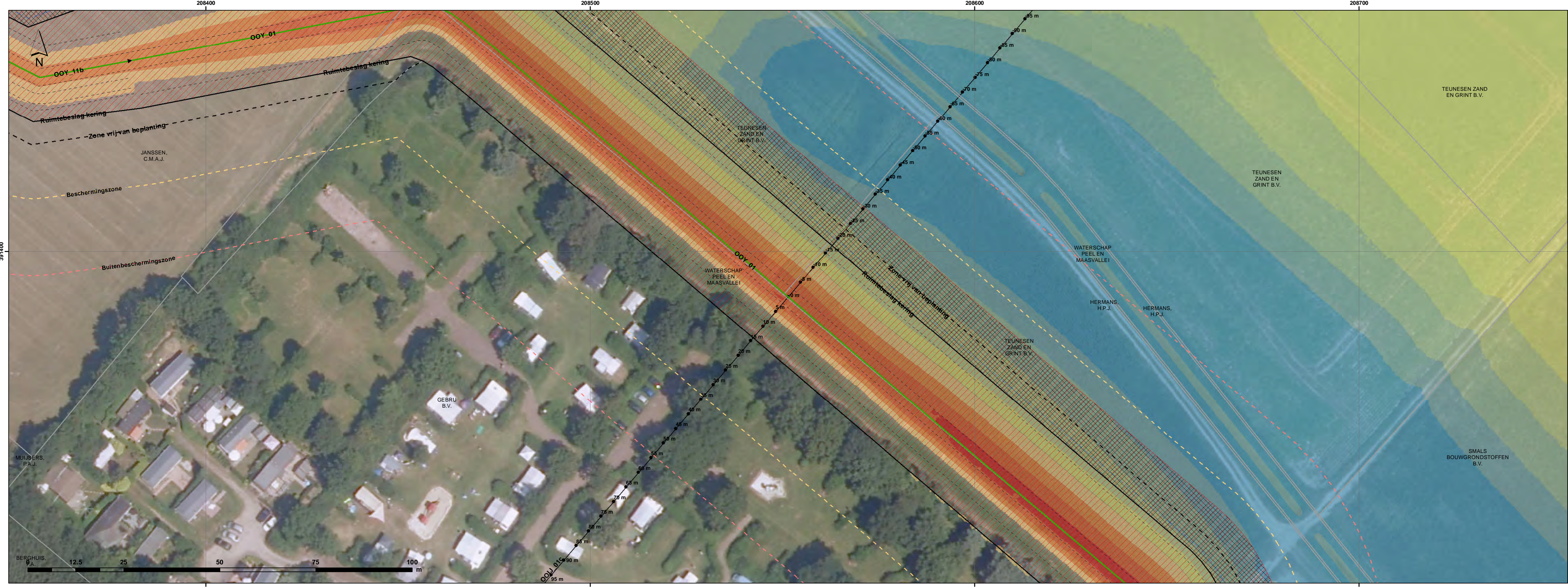
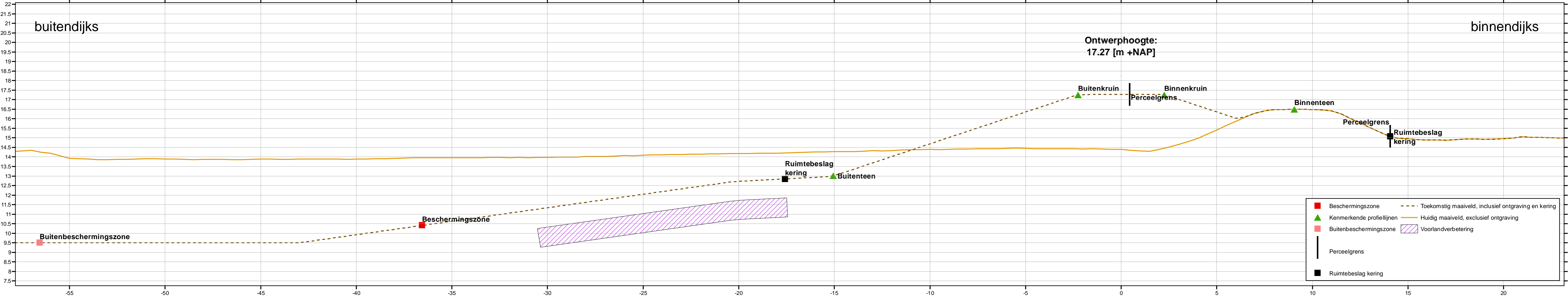


**Legenda**

• ontwerphoogte_label	— Ruimtebeslag kering	<b>ophogen/ontgraving</b>
Tracé harde keringen, versie PIP (sep 2015)	- - - Zone vrij van beplanting	> 4 m ontgraving
→ Hart keringlijn	- - - Bescheringszone	3 - 4 m ontgraving
Tracé groene keringen, versie PIP (sep 2015)	- - - Buitenbescheringszone	2-3 m ontgraving
→ Hart keringlijn	- - - Kenmerkende profiellijnen keringen	1-2 m ontgraving
<b>Dwarsprofiel</b>	Extra ruimtebeslag PIP	< 1 m ontgraving
→ Profiellijn	Dubbelbestemming Waterstaat - Waterkering	Geen wijziging
• Metreering dwarsprofielen	Voorlandverbetering	< 1 m ophoging
	Perceelsgrenzen	1-2 m ophoging
		2-3 m ophoging
		> 3 m ophoging

**Voorontwerp waterkeringen**  
 Zijaanzicht en bovenaanzicht per factsheet  
 Schaal zijaanzicht: 1:100 (A1)  
 Schaal bovenaanzicht: 1:500 (A1)  
 Date: 10/16/2015





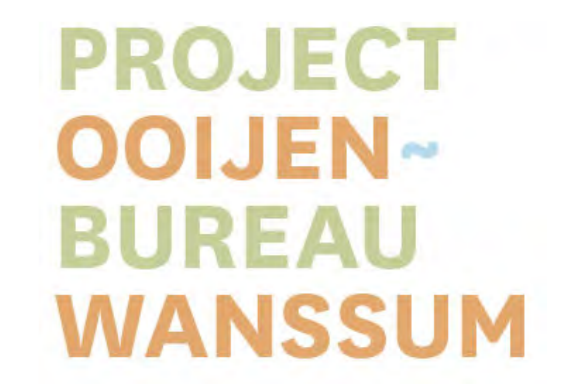
**Legenda**

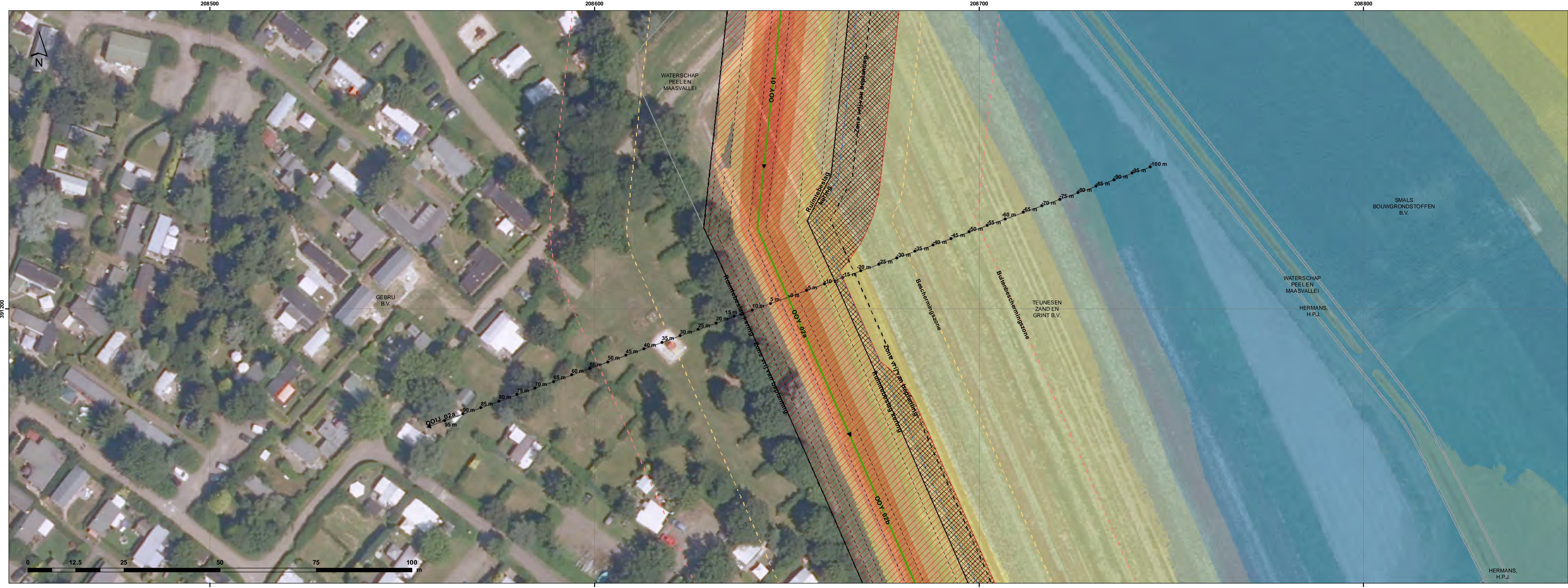
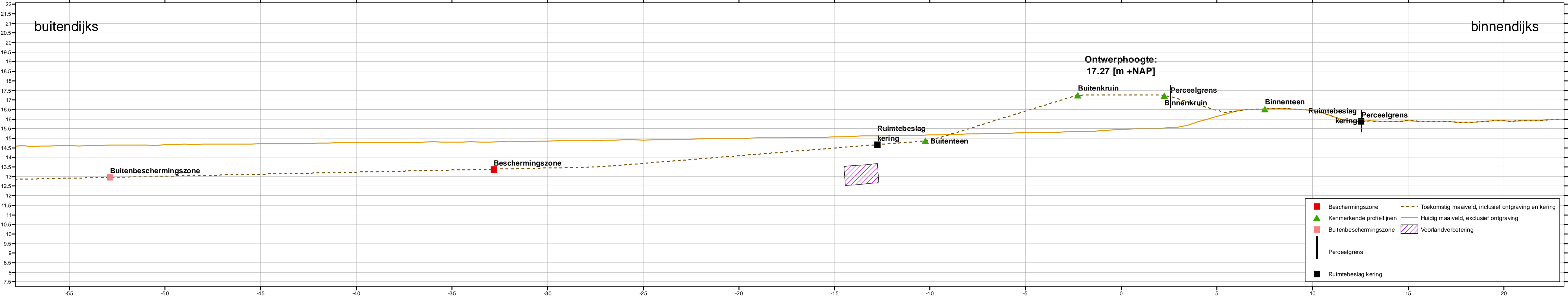
- ontwerphoogte\_label
- Tracé harde keringen, versie PIP (sep 2015)
  - Hart keringlijn
  - Tracé groene keringen, versie PIP (sep 2015)
    - Hart keringlijn
- Dwarsprofiel
  - Profiellijn
  - Metrering dwarsprofielen
- Ruimtebeslag kering
- Zone vrij van beplanting
- Beschermingszone
- Buitenbeschermingszone
- Kenmerkende profiellijnen keringen
- Extra ruimtebeslag PIP
- Dubbelbestemming Waterstaat - Waterkering
- Voorlandverbetering
- Perceelsgrenzen

**ophogen/ontgraving**

- > 4 m ontgraving
- 3 - 4 m ontgraving
- 2 - 3 m ontgraving
- 1 - 2 m ontgraving
- < 1 m ontgraving
- Geen wijziging
- < 1 m ophoging
- 1 - 2 m ophoging
- 2 - 3 m ophoging
- > 3 m ophoging

**Voorontwerp waterkeringen**  
 Zijaanzicht en bovenaanzicht per factsheet  
 Schaal zijaanzicht: 1:100 (A1)  
 Schaal bovenaanzicht: 1:500 (A1)  
 Date: 19-11-2015

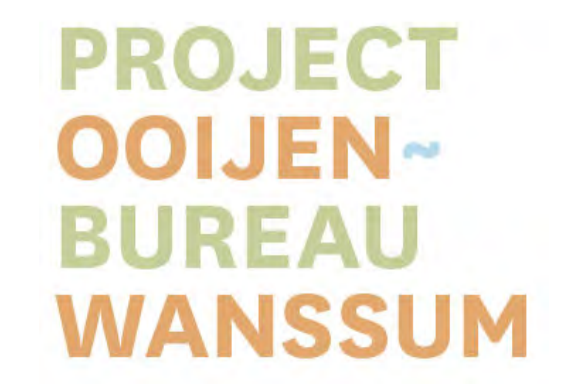


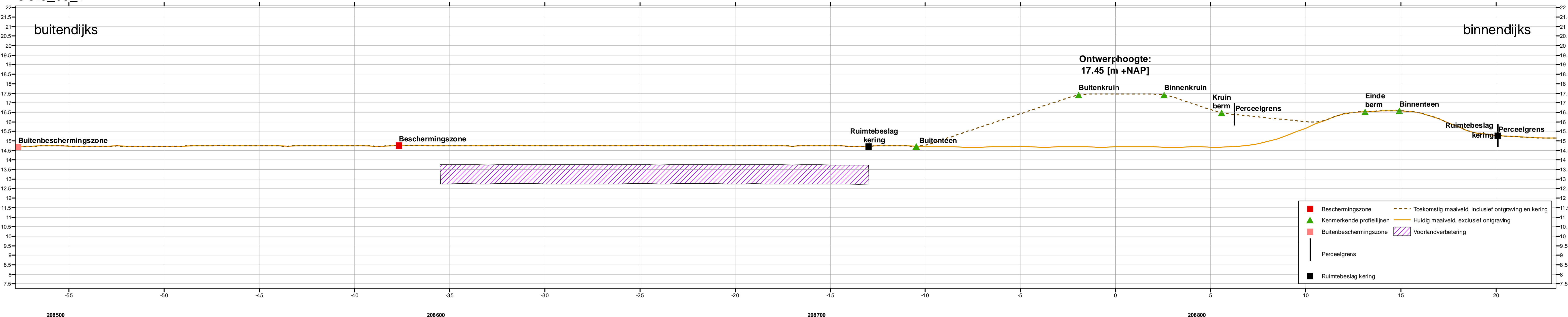


**Legenda**

• ontwerphoogte_label	— Ruimtebeslag kering	<b>ophogen/ontgraving</b>
Tracé harde keringen, versie PIP (sep 2015)	- - - Zone vrij van beplanting	> 4 m ontgraving
→ Hart keringlijn	- - - Bescheringszone	3 - 4 m ontgraving
Tracé groene keringen, versie PIP (sep 2015)	- - - Buitenbescheringszone	2 - 3 m ontgraving
→ Hart keringlijn	- - - Kenmerkende profiellijnen keringen	1 - 2 m ontgraving
<b>Dwarsprofiel</b>	Extra ruimtebeslag PIP	< 1 m ontgraving
→ Profiellijn	Dubbelbestemming Waterstaat - Waterkering	Geen wijziging
• Metreering dwarsprofielen	Voorlandverbetering	< 1 m ophoging
	Perceelsgrenzen	1 - 2 m ophoging
		2 - 3 m ophoging
		> 3 m ophoging

**Voorontwerp waterkeringen**  
 Zijaanzicht en bovenaanzicht per factsheet  
 Schaal zijaanzicht: 1:100 (A1)  
 Schaal bovenaanzicht: 1:500 (A1)  
 Date: 10/16/2015

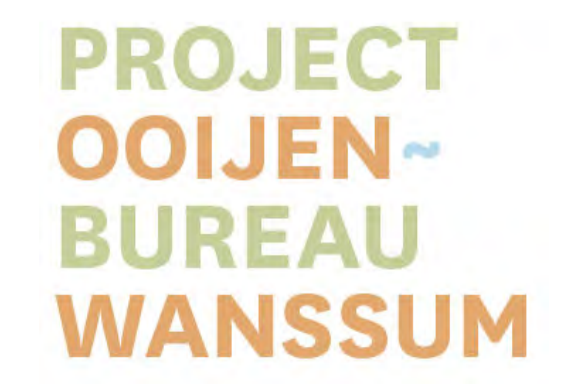



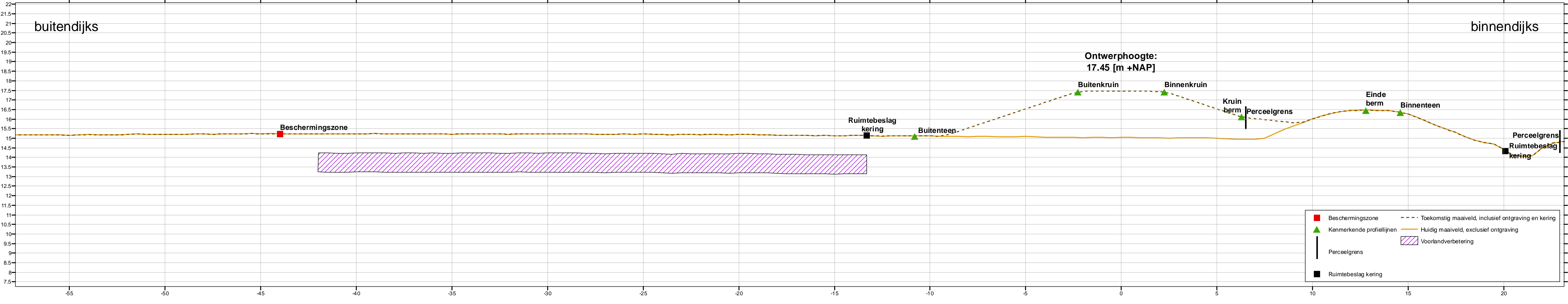


**Legenda**

• ontwerp hoogte_label	— Ruimtebeslag kering	<b>ophogen/ontgraving</b>
<b>Tracé harde keringen, versie PIP (sep 2015)</b>	- - - Zone vrij van beplanting	> 4 m ontgraving
Hart keringlijn	- - - Bescheringszone	3 - 4 m ontgraving
<b>Tracé groene keringen, versie PIP (sep 2015)</b>	- - - Buitenbescheringszone	2 - 3 m ontgraving
Hart keringlijn	- - - Kenmerkende profiellijnen keringen	1 - 2 m ontgraving
<b>Dwarsprofiel</b>	Extra ruimtebeslag PIP	< 1 m ontgraving
Profiellijn	Dubbelbestemming Waterstaat - Waterkering	Geen wijziging
• Metreering dwarsprofielen	Voorlandverbetering	< 1 m ophoging
	Ophogen c.q. tijdelijkgebruik	1 - 2 m ophoging
	Perceelsgrenzen	2 - 3 m ophoging
		> 3 m ophoging

**Voorontwerp waterkeringen**  
 Zijaanzicht en bovenaanzicht per factsheet  
 Schaal zijaanzicht: 1:100 (A1)  
 Schaal bovenaanzicht: 1:500 (A1)  
 Date: 10/16/2015





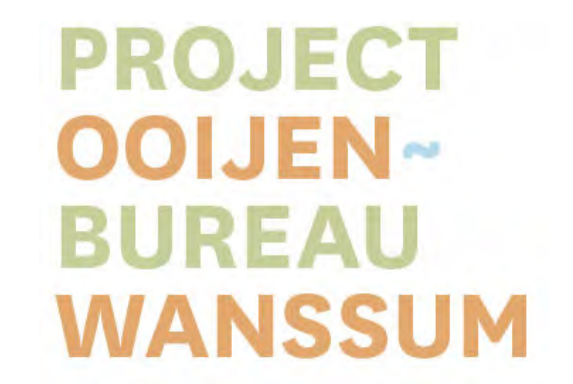
**Legenda**

- ontwerphoogte\_label
- Tracé harde keringen, versie PIP (sep 2015)
  - Hart keringlijn
  - Tracé groene keringen, versie PIP (sep 2015)
    - Hart keringlijn
- Dwarsprofiel
  - Profiellijn
  - Metrering dwarsprofielen
- Ruimtebeslag kering
- Zone vrij van beplanting
- Beschermingszone
- Buitenbeschermingszone
- Kenmerkende profiellijnen keringen
- Extra ruimtebeslag PIP
- Dubbelbestemming Waterstaat - Waterkering
- Voorlandverbetering
- Ophogen c.q. tijdelijkgebruik
- Perceelsgrenzen

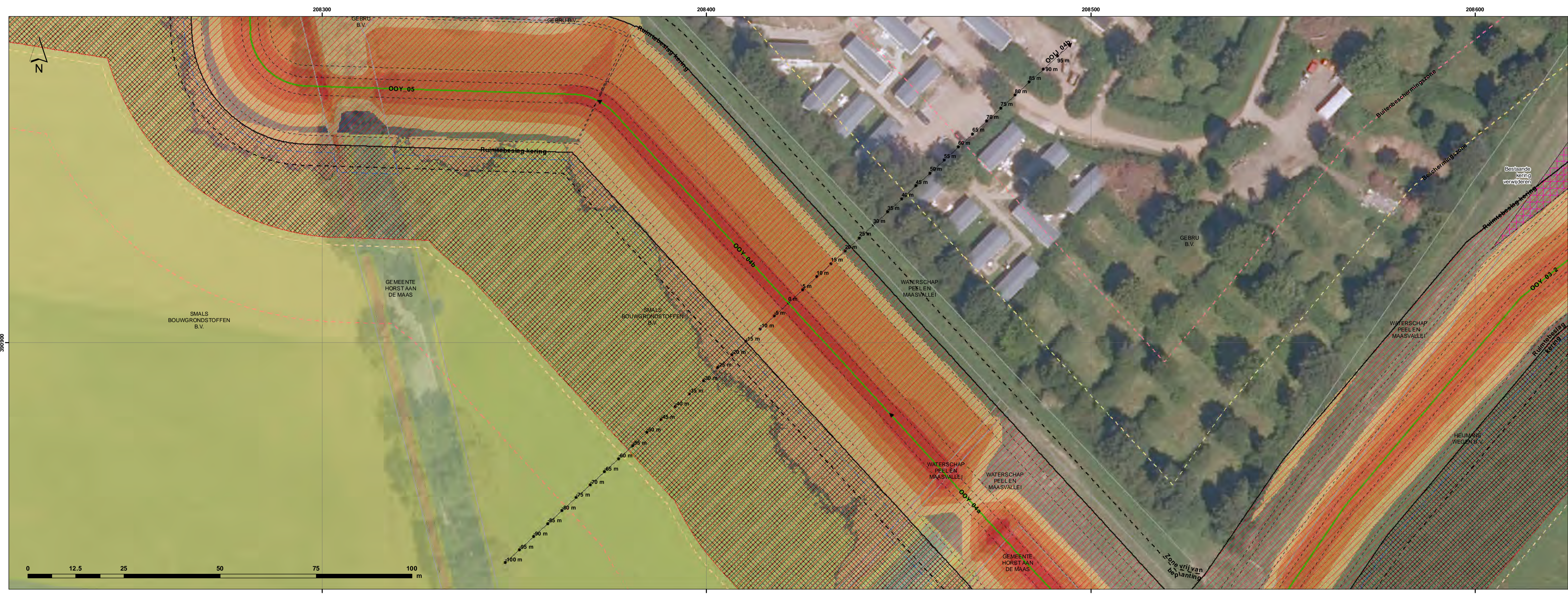
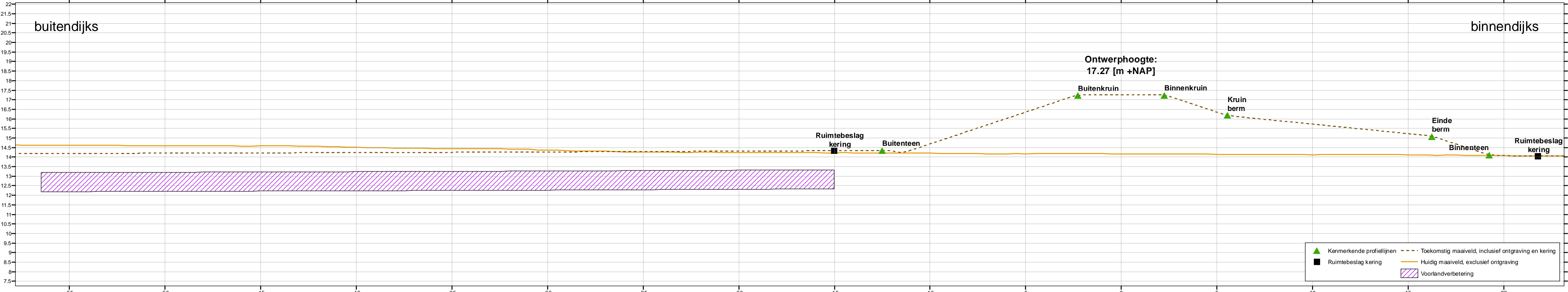
**ophogen/ontgraving**

- > 4 m ontgraving
- 3 - 4 m ontgraving
- 2 - 3 m ontgraving
- 1 - 2 m ontgraving
- < 1 m ontgraving
- Geen wijziging
- < 1 m ophoging
- 1 - 2 m ophoging
- 2 - 3 m ophoging
- > 3 m ophoging

**Voorontwerp waterkeringen**  
 Zijaanzicht en bovenaanzicht per factsheet  
 Schaal zijaanzicht: 1:100 (A1)  
 Schaal bovenaanzicht: 1:500 (A1)  
 Date: 10/16/2015



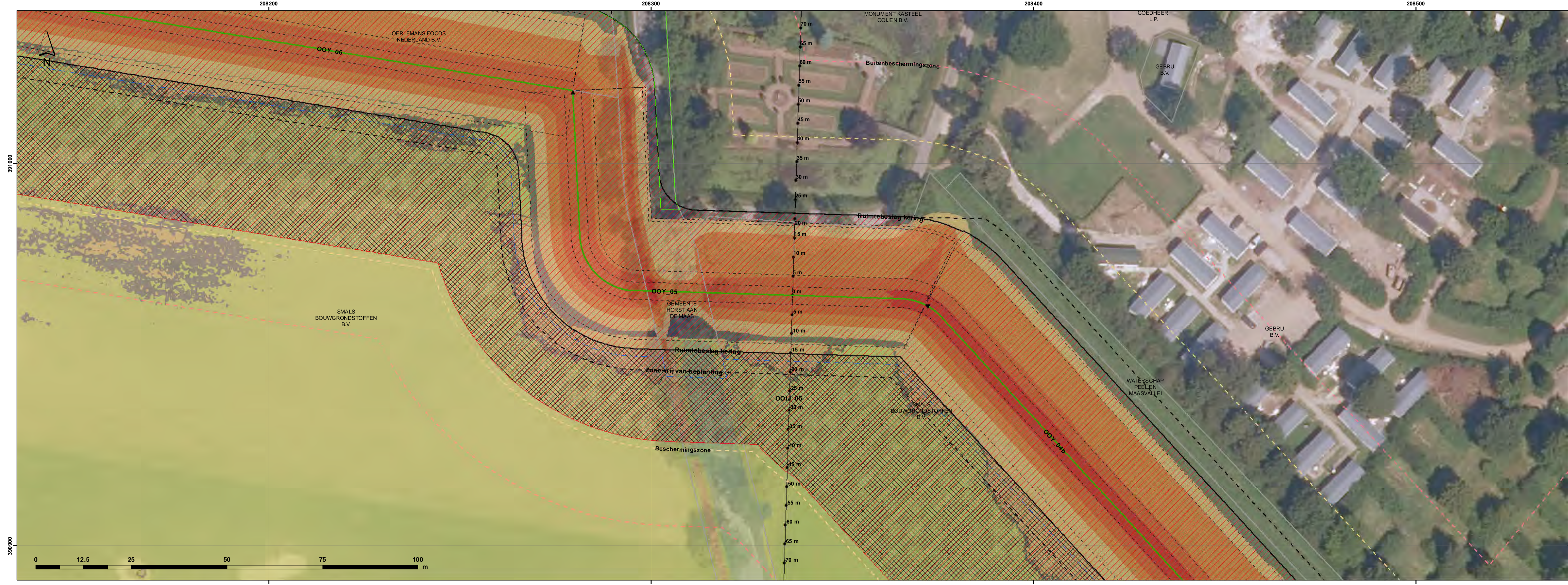
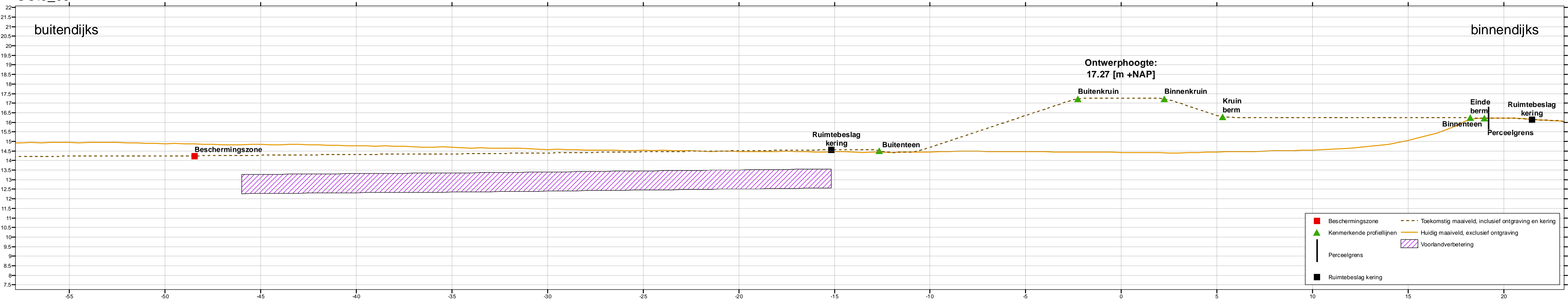




**Legenda**

• ontwerp hoogte_label	— Ruimtebeslag kering	<b>ophogen/ontgraving</b>
Tracé harde keringen, versie PIP (sep 2015)	- - - Zone vrij van beplanting	> 4 m ontgraving
→ Hart keringlijn	- - - Beschermingszone	3 - 4 m ontgraving
Tracé groene keringen, versie PIP (sep 2015)	- - - Buitenbeschermingszone	2 - 3 m ontgraving
→ Hart keringlijn	- - - Kenmerkende profiellijnen keringen	1 - 2 m ontgraving
<b>Dwarsprofiel</b>	Extra ruimtebeslag PIP	< 1 m ontgraving
→ Profiellijn	Dubbelbestemming Waterstaat - Waterkering	Geen wijziging
• Metreering dwarsprofielen	Voorlandverbetering	< 1 m ophoging
	Ophogen c.q. tijdelijk gebruik	1 - 2 m ophoging
	Perceelsgrenzen	2 - 3 m ophoging
		> 3 m ophoging

**Voorontwerp waterkeringen**  
 Zijaanzicht en bovenaanzicht per factsheet  
 Schaal zijaanzicht: 1:100 (A1)  
 Schaal bovenaanzicht: 1:500 (A1)  
 Date: 10/16/2015




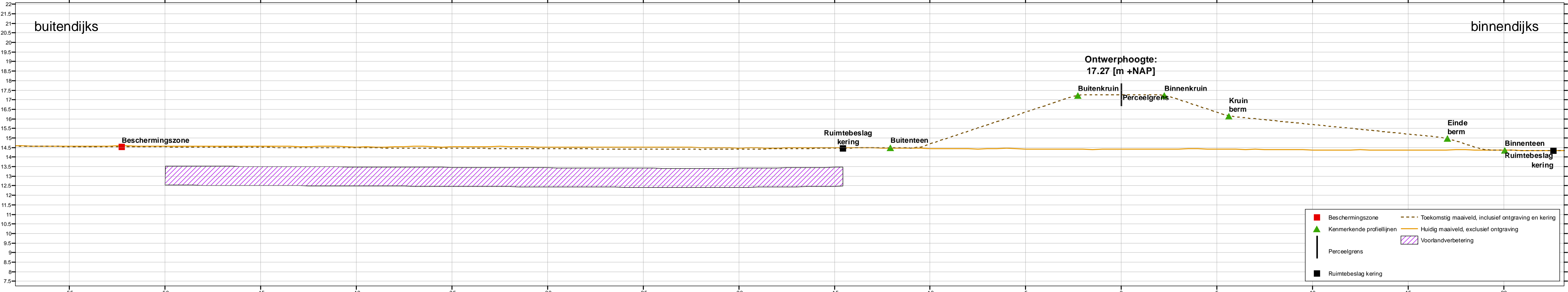
**Legenda**

- ontwerp hoogte\_label
  - Tracé harde keringen, versie PIP (sep 2015)
    - Hart keringlijn
    - Hart keringlijn
  - Tracé groene keringen, versie PIP (sep 2015)
    - Hart keringlijn
  - Dwarsprofiel
    - Profiellijn
    - Metreering dwarsprofielen
    - Ruimtebeslag openafritten
  - Ruimtebeslag kering
  - Zone vrij van beplanting
  - - - Beschermingszone
  - - - Buitenbeschermingszone
  - - - Kenmerkende profiellijnen keringen
  - Extra ruimtebeslag PIP
  - Dubbelbestemming Waterstaat - Waterkering
  - Voorlandverbetering
  - Perceelsgrenzen
- | ophogen/ontgraving |                    |
|--------------------|--------------------|
|                    | > 4 m ontgraving   |
|                    | 3 - 4 m ontgraving |
|                    | 2 - 3 m ontgraving |
|                    | 1 - 2 m ontgraving |
|                    | < 1 m ontgraving   |
|                    | Geen wijziging     |
|                    | < 1 m ophoging     |
|                    | 1 - 2 m ophoging   |
|                    | 2 - 3 m ophoging   |
|                    | > 3 m ophoging     |

**Voorontwerp waterkeringen**

Zijaanzicht en bovenaanzicht per factsheet  
 Schaal zijaanzicht: 1:100 (A1)  
 Schaal bovenaanzicht: 1:500 (A1)  
 Date: 10/16/2015

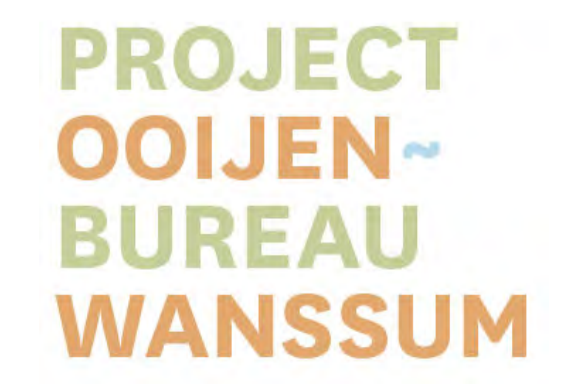


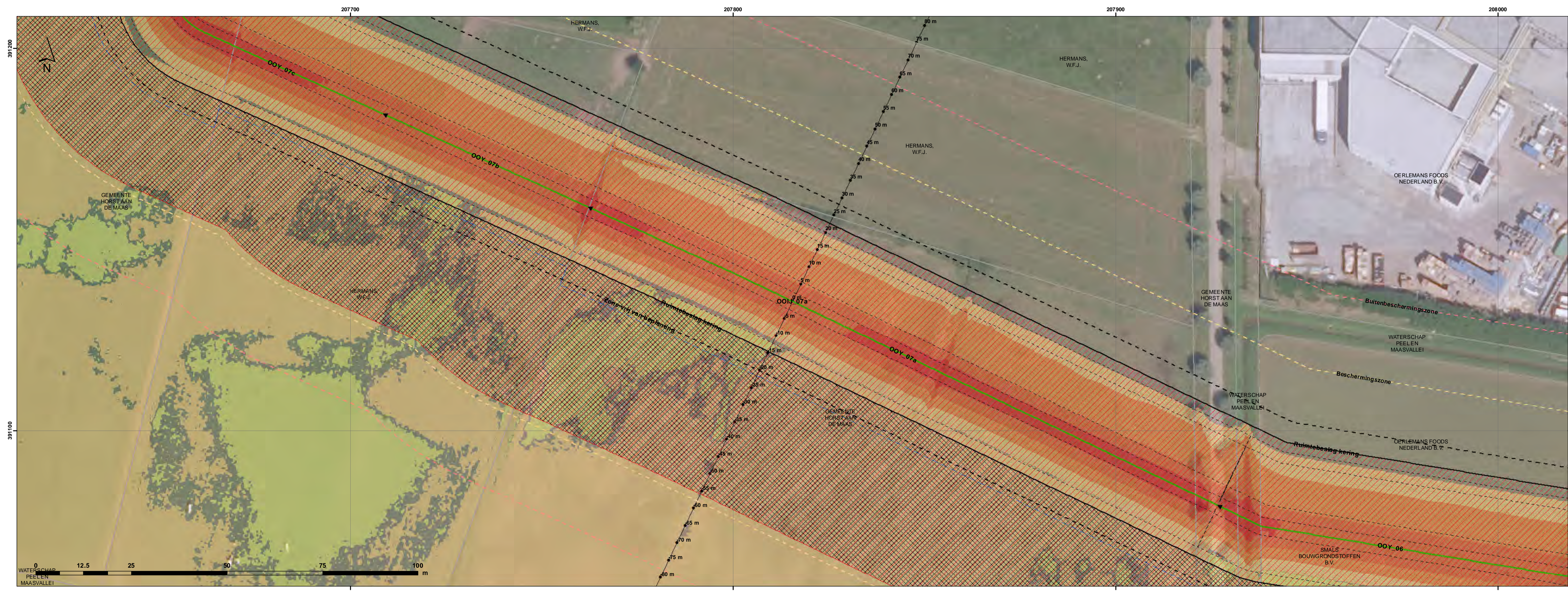
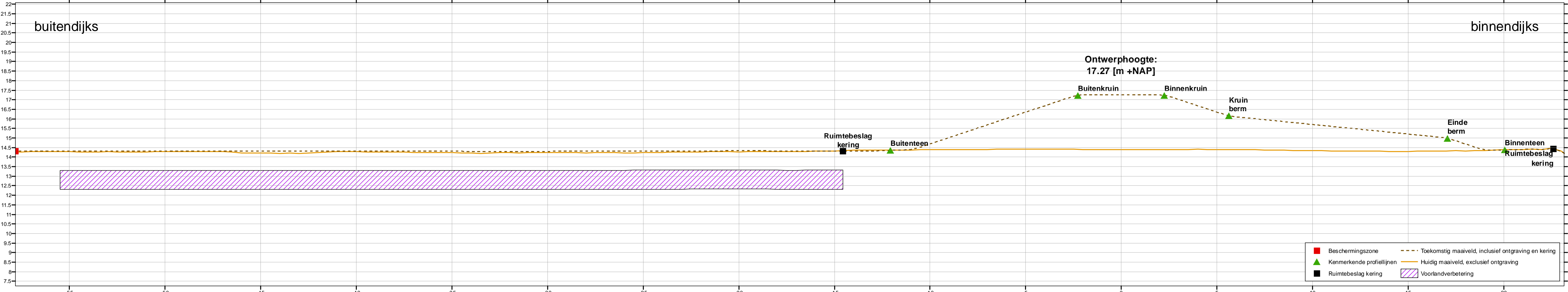


**Legenda**

• ontwerp hoogte_label	— Ruimtebeslag kering	<b>ophogen/ontgraving</b>
<b>Tracé harde keringen, versie PIP (sep 2015)</b>	- - - Zone vrij van beplanting	> 4 m ontgraving
Hart keringlijn	- - - Beschermingszone	3 - 4 m ontgraving
<b>Tracé groene keringen, versie PIP (sep 2015)</b>	- - - Buitenbeschermingszone	2 - 3 m ontgraving
Hart keringlijn	- - - Kenmerkende profiellijnen keringen	1 - 2 m ontgraving
<b>Dwarsprofiel</b>	Extra ruimtebeslag PIP	< 1 m ontgraving
Profiellijn	Dubbelbestemming Waterstaat - Waterkering	Geen wijziging
• Metreering dwarsprofielen	Voorlandverbetering	< 1 m ophoging
	Perceelsgrenzen	1 - 2 m ophoging
		2 - 3 m ophoging
		> 3 m ophoging

**Voorontwerp waterkeringen**  
 Zijaanzicht en bovenaanzicht per factsheet  
 Schaal zijaanzicht: 1:100 (A1)  
 Schaal bovenaanzicht: 1:500 (A1)  
 Date: 10/16/2015

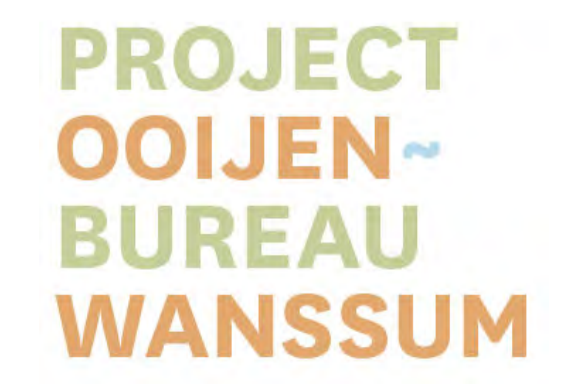


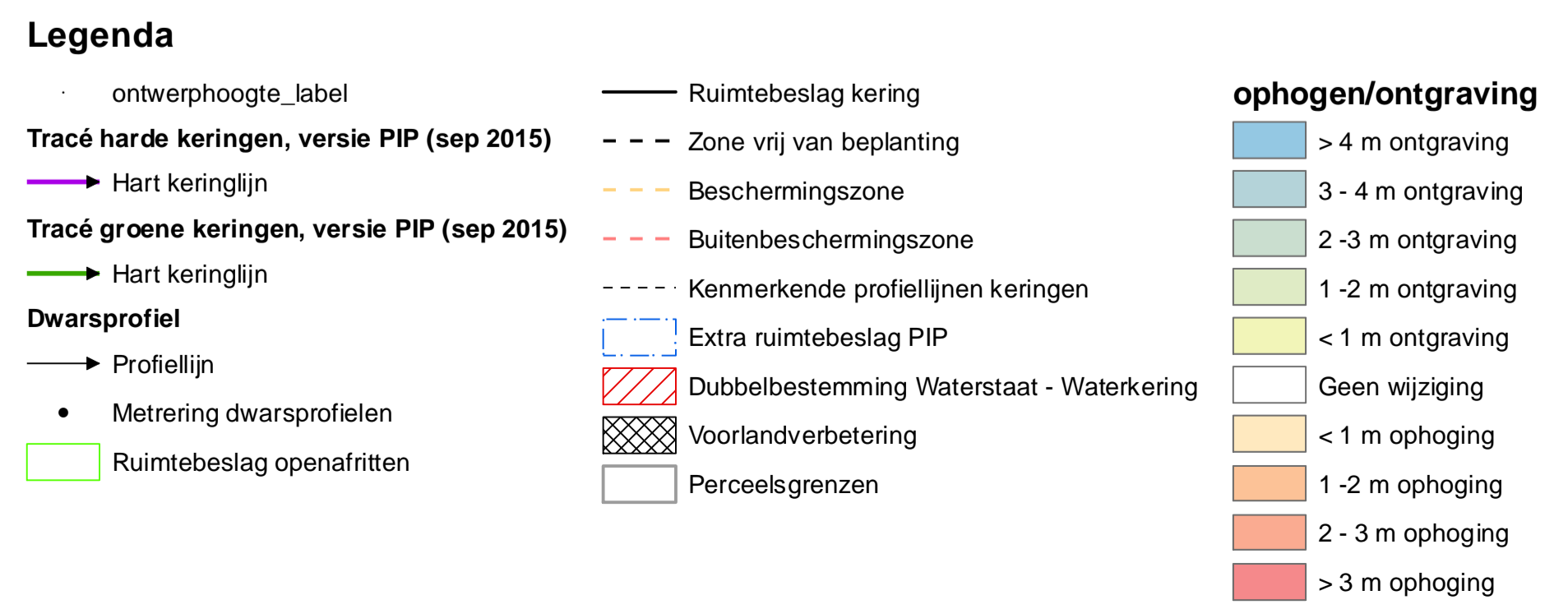
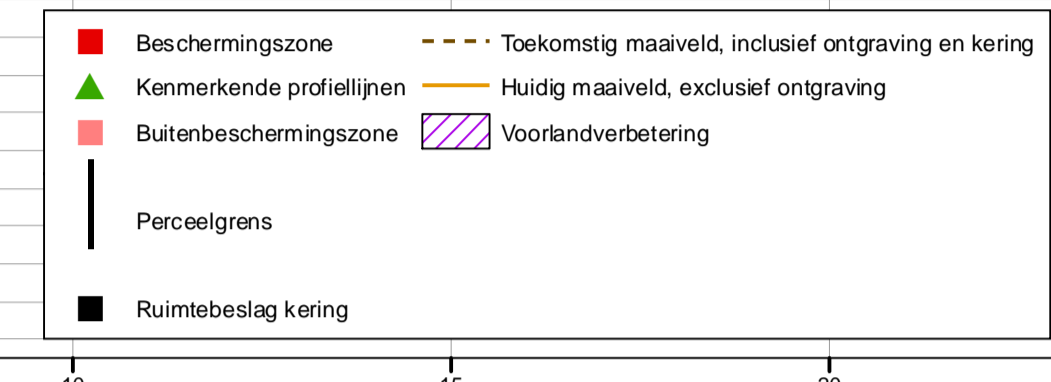
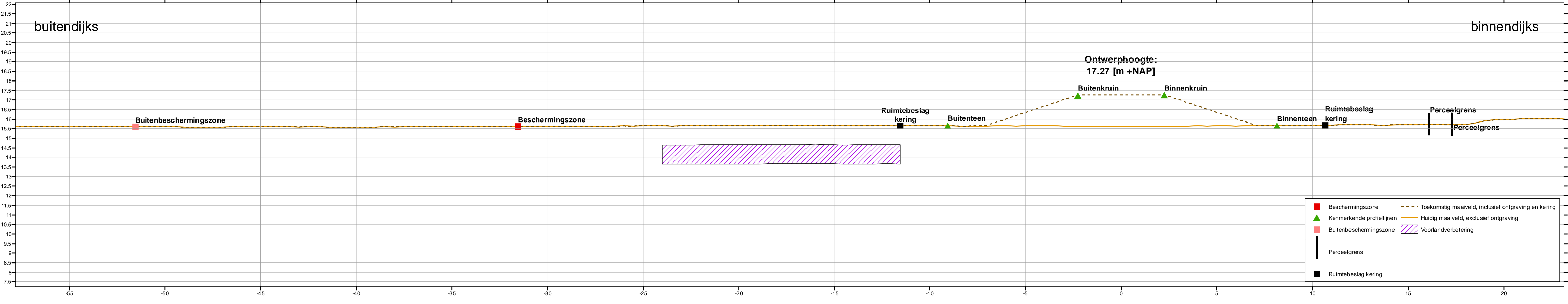


**Legenda**

• ontwerphoogte_label	— Ruimtebeslag kering	<b>ophogen/ontgraving</b>
Tracé harde keringen, versie PIP (sep 2015)	- - - Zone vrij van beplanting	> 4 m ontgraving
→ Hart keringlijn	- - - Bescheringszone	3 - 4 m ontgraving
Tracé groene keringen, versie PIP (sep 2015)	- - - Buitenbescheringszone	2 - 3 m ontgraving
→ Hart keringlijn	- - - Kenmerkende profiellijnen keringen	1 - 2 m ontgraving
<b>Dwarsprofiel</b>	Extra ruimtebeslag PIP	< 1 m ontgraving
→ Profiellijn	Dubbelbestemming Waterstaat - Waterkering	Geen wijziging
• Metreering dwarsprofielen	Voorlandverbetering	< 1 m ophoging
	Perceelsgrenzen	1 - 2 m ophoging
		2 - 3 m ophoging
		> 3 m ophoging

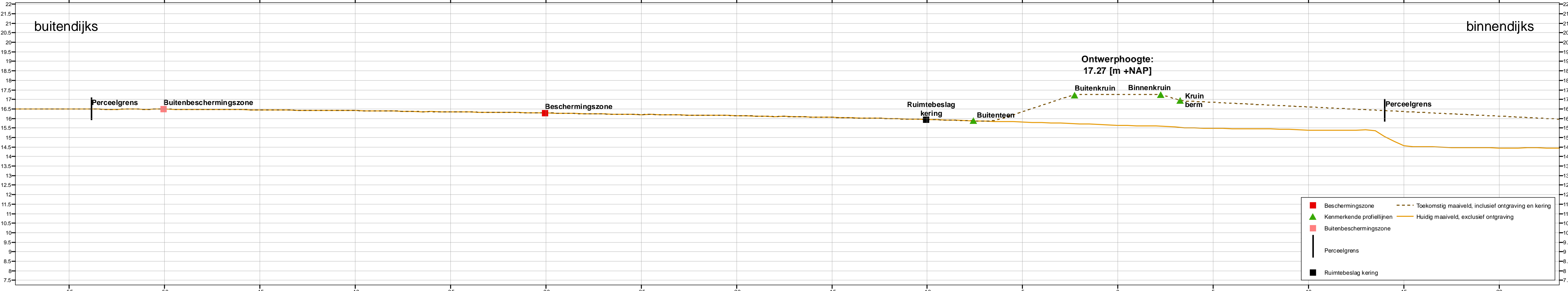
**Voorontwerp waterkeringen**  
 Zijaanzicht en bovenaanzicht per factsheet  
 Schaal zijaanzicht: 1:100 (A1)  
 Schaal bovenaanzicht: 1:500 (A1)  
 Date: 10/16/2015





**Voorontwerp waterkeringen**  
 Zijaanzicht en bovenaanzicht per factsheet  
 Schaal zijaanzicht: 1:100 (A1)  
 Schaal bovenaanzicht: 1:500 (A1)  
 Date: 10/16/2015

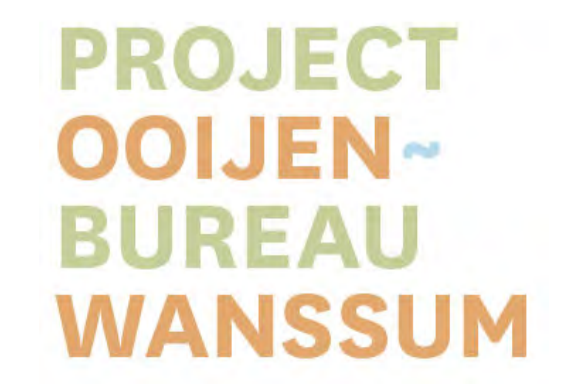


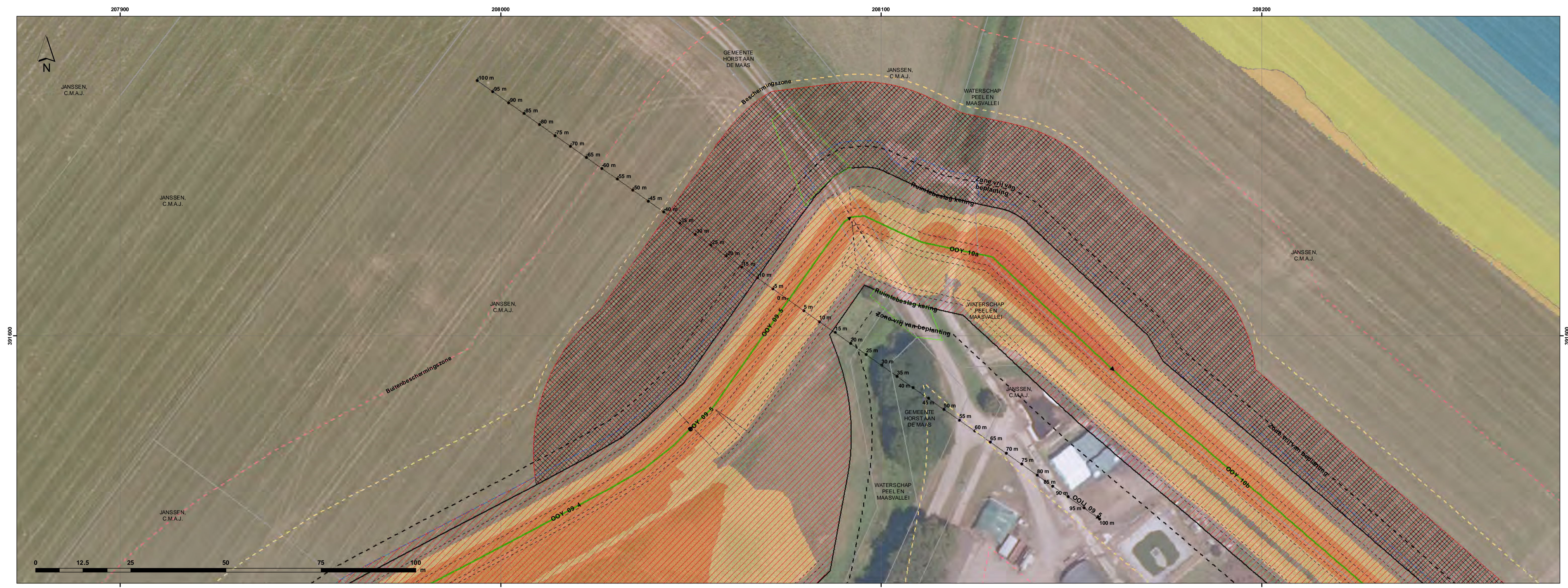
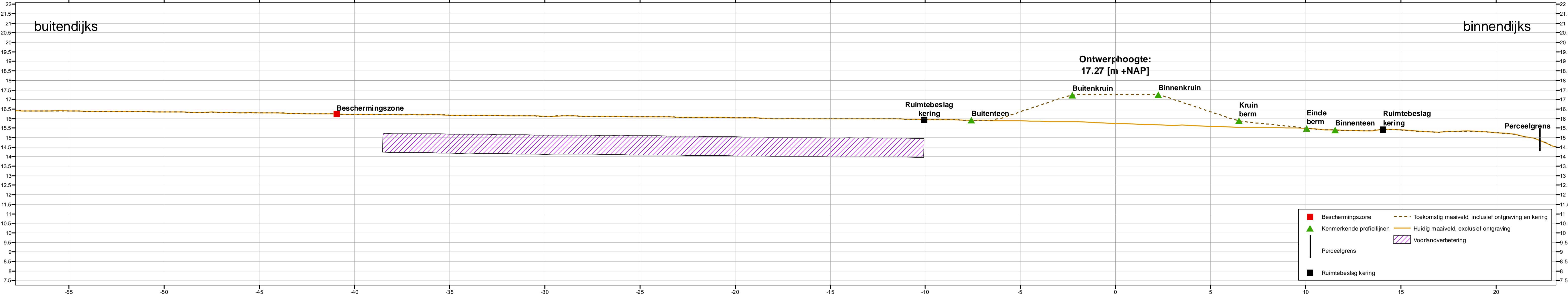


**Legenda**

• ontwerphoogte_label	— Ruimtebeslag kering	<b>ophogen/ontgraving</b>
Tracé harde keringen, versie PIP (sep 2015)	- - - Zone vrij van beplanting	> 4 m ontgraving
→ Hart keringlijn	- - - Beschermingszone	3 - 4 m ontgraving
Tracé groene keringen, versie PIP (sep 2015)	- - - Buitenbeschermingszone	2 - 3 m ontgraving
→ Hart keringlijn	- - - Kenmerkende profiellijnen keringen	1 - 2 m ontgraving
<b>Dwarsprofiel</b>	□ Extra ruimtebeslag PIP	< 1 m ontgraving
→ Profiellijn	▨ Dubbelbestemming Waterstaat - Waterkering	Geen wijziging
• Metreering dwarsprofielen	▨ Voorlandverbetering	< 1 m ophoging
	□ Perceelsgrenzen	1 - 2 m ophoging
		2 - 3 m ophoging
		> 3 m ophoging

**Voorontwerp waterkeringen**  
 Zijaanzicht en bovenaanzicht per factsheet  
 Schaal zijaanzicht: 1:100 (A1)  
 Schaal bovenaanzicht: 1:500 (A1)  
 Date: 10/16/2015

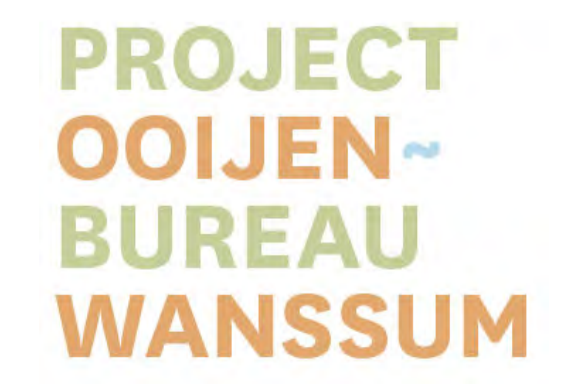


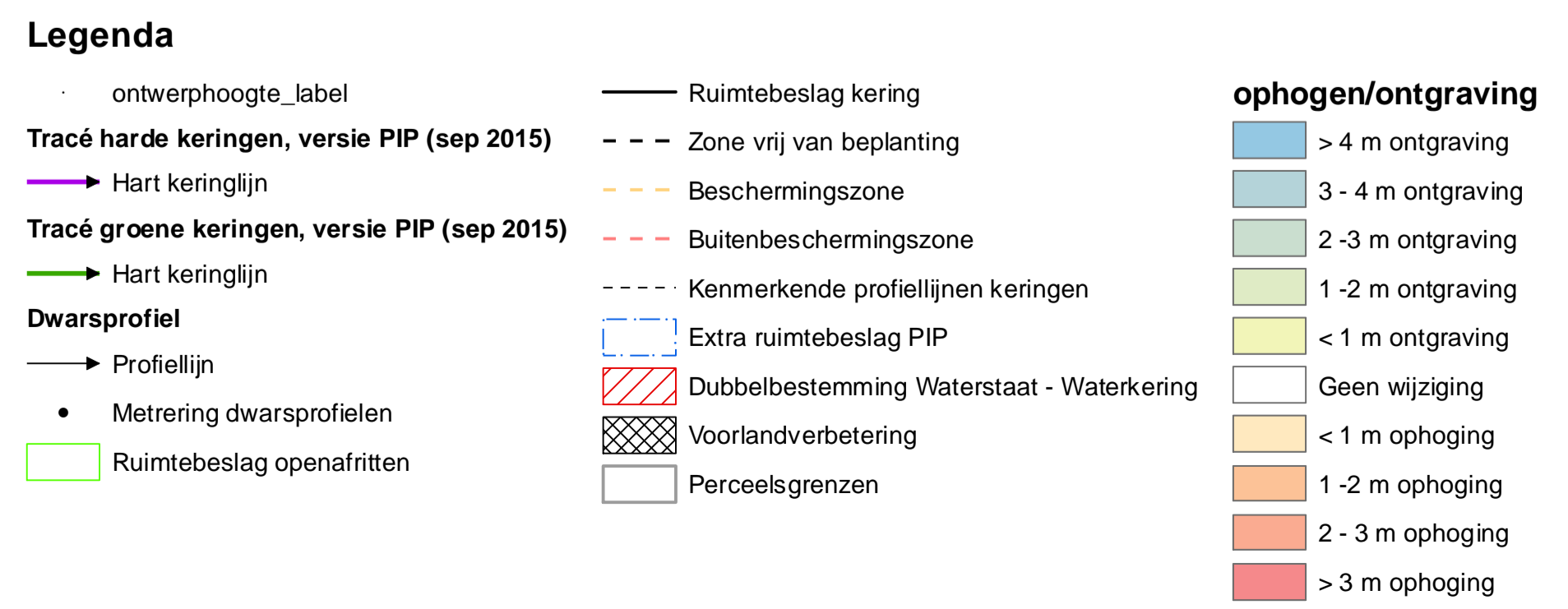
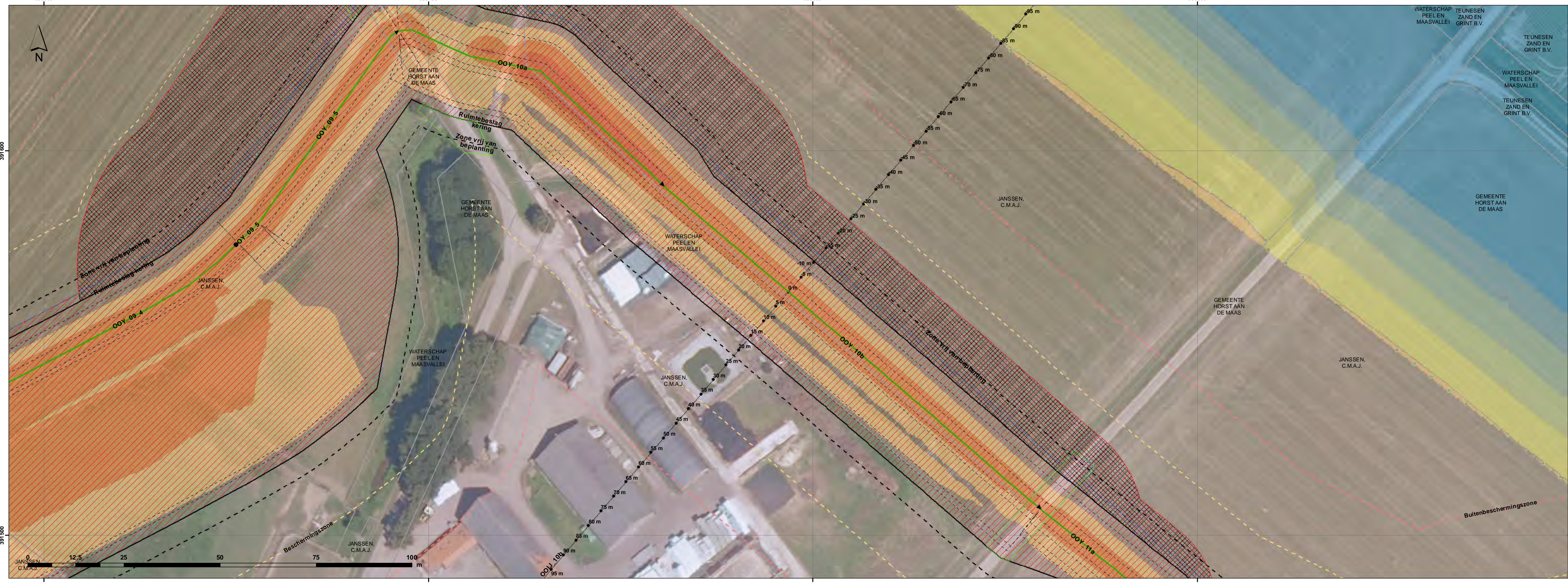
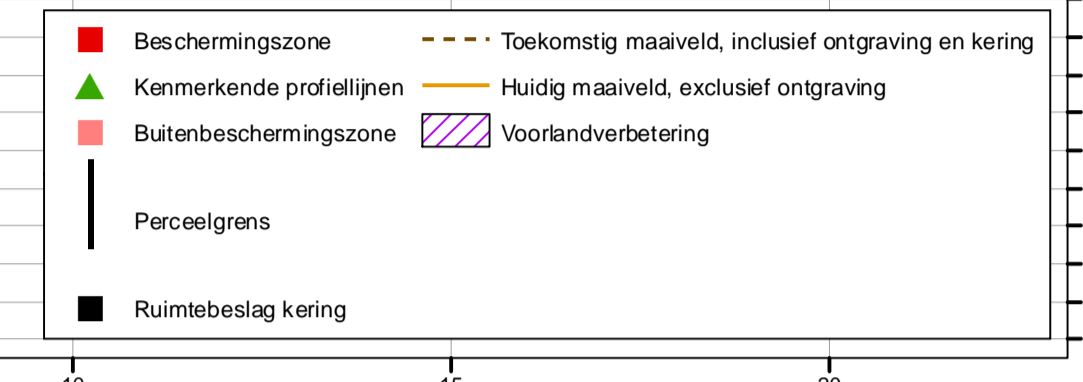
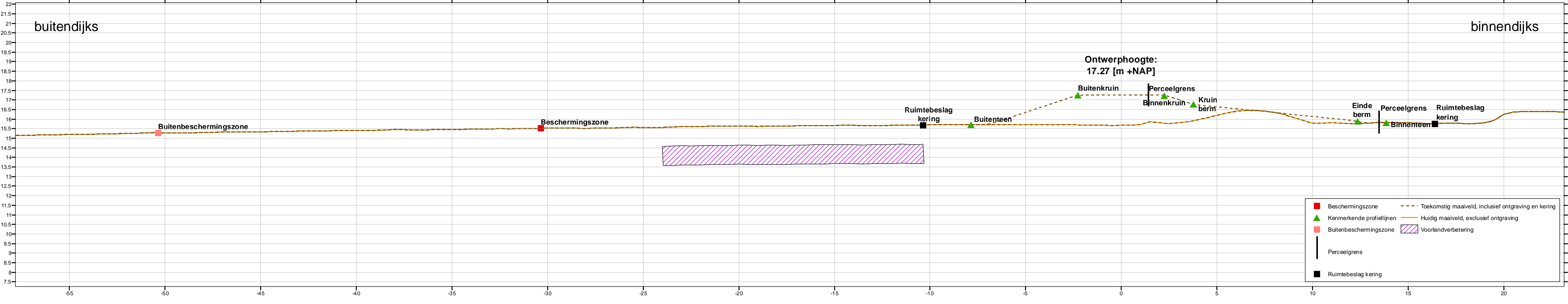


**Legenda**

• ontwerphoogte_label	— Ruimtebeslag kering	<b>ophogen/ontgraving</b>
Tracé harde keringen, versie PIP (sep 2015)	- - - Zone vrij van beplanting	> 4 m ontgraving
→ Hart keringlijn	- - - Beschermingszone	3 - 4 m ontgraving
Tracé groene keringen, versie PIP (sep 2015)	- - - Buitenbeschermingszone	2 - 3 m ontgraving
→ Hart keringlijn	- - - Kenmerkende profiellijnen keringen	1 - 2 m ontgraving
<b>Dwarsprofiel</b>	Extra ruimtebeslag PIP	< 1 m ontgraving
→ Profiellijn	Dubbelbestemming Waterstaat - Waterkering	Geen wijziging
• Metreering dwarsprofielen	Voorlandverbetering	< 1 m ophoging
Ruimtebeslag openafritten	Perceelsgrenzen	1 - 2 m ophoging
		2 - 3 m ophoging
		> 3 m ophoging

**Voorontwerp waterkeringen**  
 Zijaanzicht en bovenaanzicht per factsheet  
 Schaal zijaanzicht: 1:100 (A1)  
 Schaal bovenaanzicht: 1:500 (A1)  
 Date: 10/16/2015


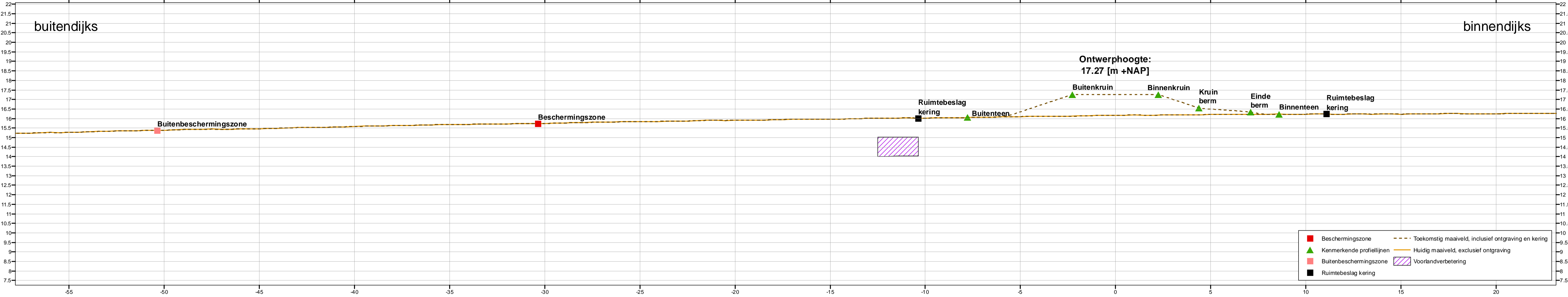




**Voorontwerp waterkeringen**  
 Zijaanzicht en bovenaanzicht per factsheet  
 Schaal zijaanzicht: 1:100 (A1)  
 Schaal bovenaanzicht: 1:500 (A1)  
 Date: 10/16/2015



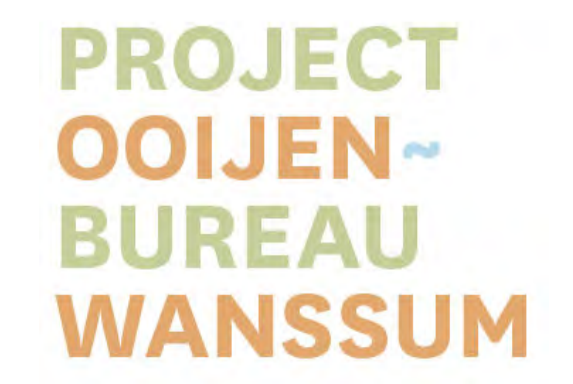




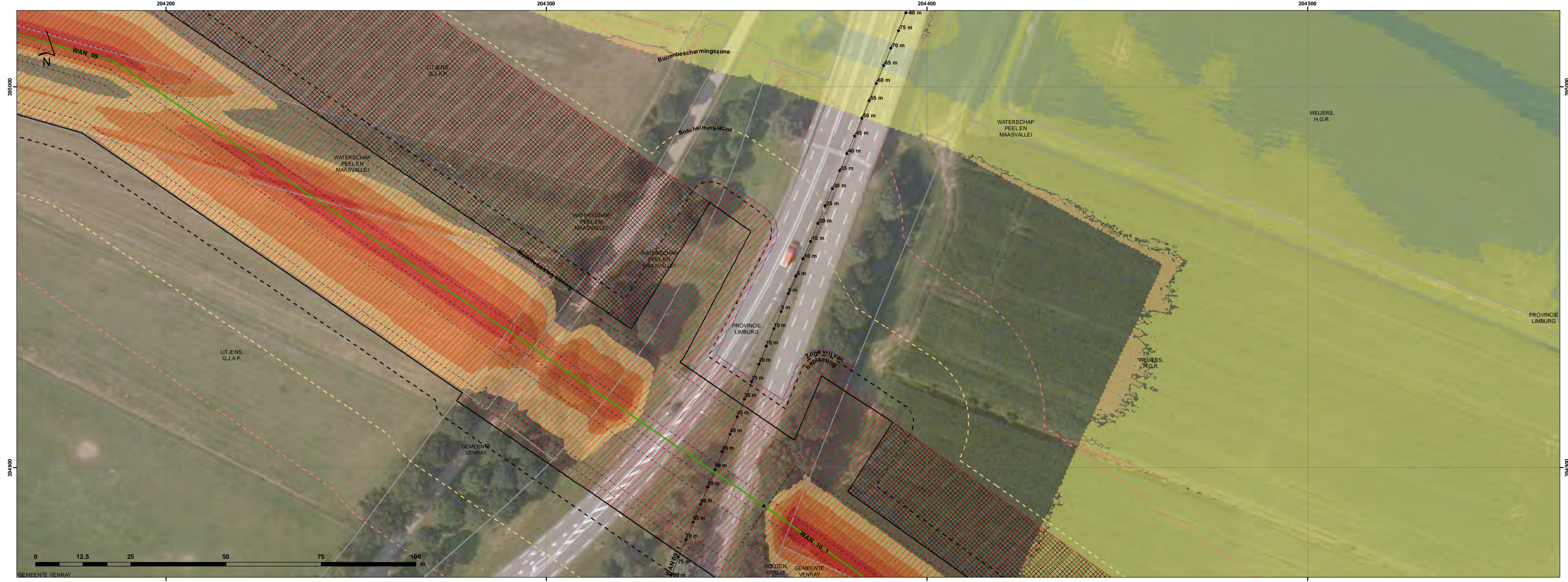
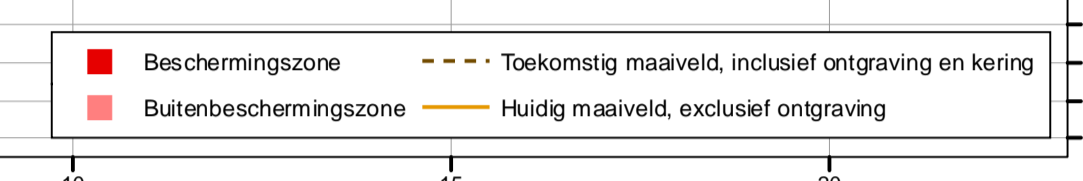
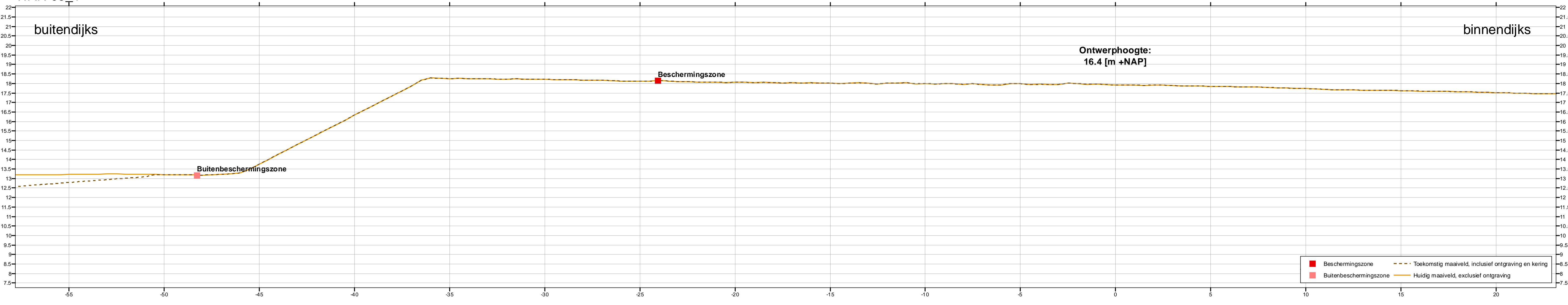
**Legenda**

• ontwerp hoogte_label	— Ruimtebeslag kering	<b>ophogen/ontgraving</b>
Tracé harde keringen, versie PIP (sep 2015)	- - - Zone vrij van beplanting	> 4 m ontgraving
→ Hart keringlijn	- - - Beschermingszone	3 - 4 m ontgraving
Tracé groene keringen, versie PIP (sep 2015)	- - - Buitenbeschermingszone	2 - 3 m ontgraving
→ Hart keringlijn	- - - Kenmerkende profiellijnen keringen	1 - 2 m ontgraving
<b>Dwarsprofiel</b>	Extra ruimtebeslag PIP	< 1 m ontgraving
→ Profiellijn	Dubbelbestemming Waterstaat - Waterkering	Geen wijziging
• Metreering dwarsprofielen	Voorlandverbetering	< 1 m ophoging
Ruimtebeslag openafritten	Perceelsgrenzen	1 - 2 m ophoging
		2 - 3 m ophoging
		> 3 m ophoging

**Voorontwerp waterkeringen**  
 Zijaanzicht en bovenaanzicht per factsheet  
 Schaal zijaanzicht: 1:100 (A1)  
 Schaal bovenaanzicht: 1:500 (A1)  
 Date: 10/16/2015



Ontwerphoogte:  
16.4 [m +NAP]



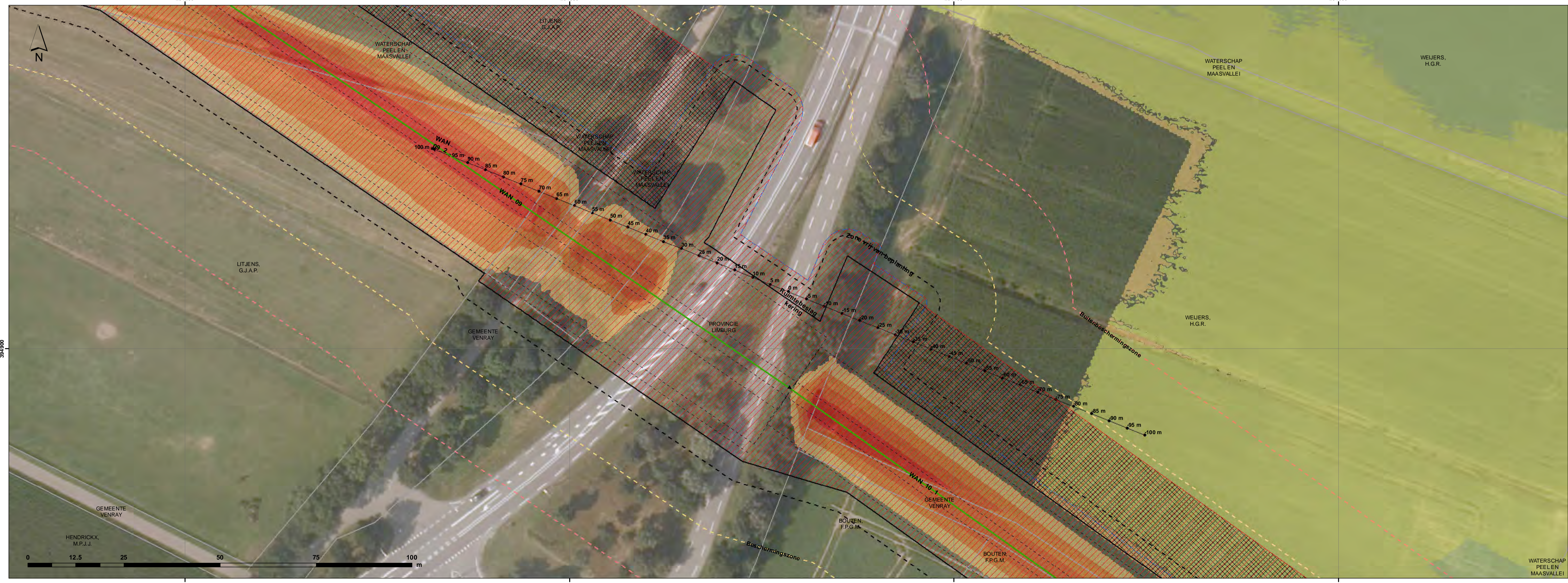
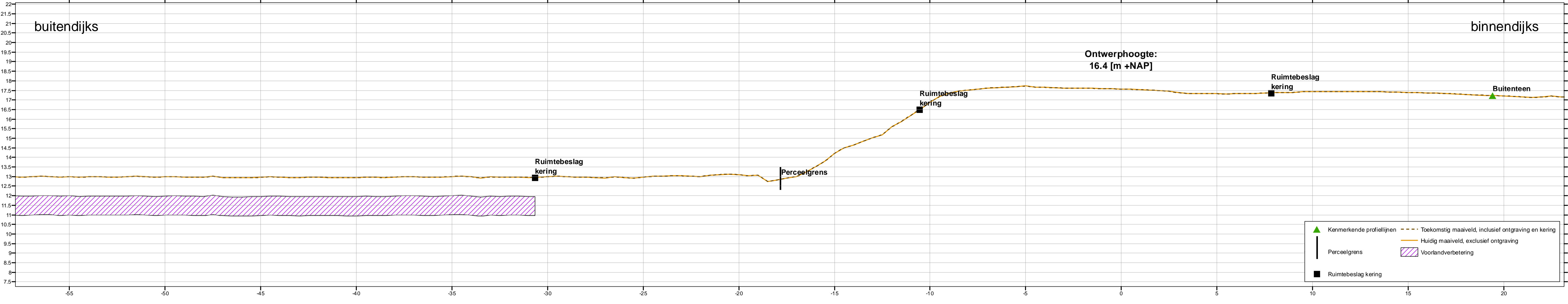
**Legenda**

- ontwerp hoogte\_label
  - Tracé harde keringen, versie PIP (sep 2015)
    - Hart keringlijn
    - Tracé groene keringen, versie PIP (sep 2015)
      - Hart keringlijn
  - Dwarsprofiel
    - Profiellijn
    - Metreering dwarsprofielen
  - Ruimtebeslag kering
  - - - Zone vrij van beplanting
  - - - Beschermingszone
  - - - Buitenbeschermingszone
  - - - Kenmerkende profiellijnen keringen
  - Extra ruimtebeslag PIP
  - Dubbelbestemming Waterstaat - Waterkering
  - Voorlandverbetering
  - Perceelsgrenzen
- | ophogen/ontgraving |                    |
|--------------------|--------------------|
|                    | > 4 m ontgraving   |
|                    | 3 - 4 m ontgraving |
|                    | 2 - 3 m ontgraving |
|                    | 1 - 2 m ontgraving |
|                    | < 1 m ontgraving   |
|                    | Geen wijziging     |
|                    | < 1 m ophoging     |
|                    | 1 - 2 m ophoging   |
|                    | 2 - 3 m ophoging   |
|                    | > 3 m ophoging     |

**Voorontwerp waterkeringen**

Zijaanzicht en bovenaanzicht per factsheet  
 Schaal zijaanzicht: 1:100 (A1)  
 Schaal bovenaanzicht: 1:500 (A1)  
 Date: 10/16/2015





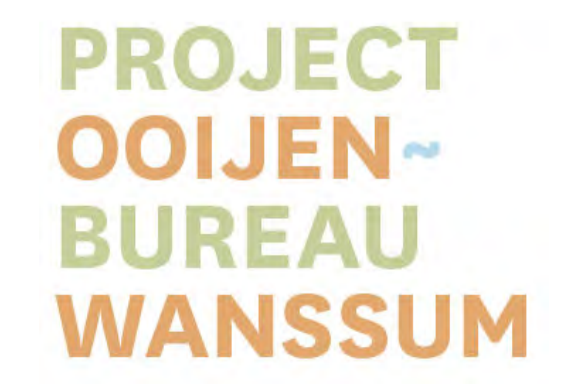
**Legenda**

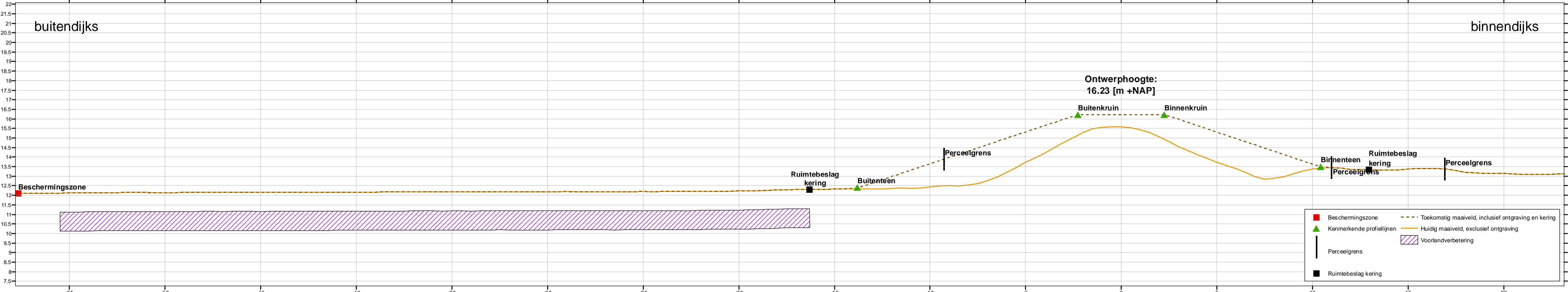
- ontwerphoogte\_label
- Tracé harde keringen, versie PIP (sep 2015)
  - Hart keringlijn
  - Tracé groene keringen, versie PIP (sep 2015)
    - Hart keringlijn
- Dwarsprofiel
  - Profiellijn
  - Metrering dwarsprofielen
- Ruimtebeslag kering
- Zone vrij van beplanting
- Beschermingszone
- Buitenbeschermingszone
- Kenmerkende profiellijnen keringen
- Extra ruimtebeslag PIP
- Dubbelbestemming Waterstaat - Waterkering
- Voorlandverbetering
- Perceelsgrenzen

**ophogen/ontgraving**

- > 4 m ontgraving
- 3 - 4 m ontgraving
- 2 - 3 m ontgraving
- 1 - 2 m ontgraving
- < 1 m ontgraving
- Geen wijziging
- < 1 m ophoging
- 1 - 2 m ophoging
- 2 - 3 m ophoging
- > 3 m ophoging

**Voorontwerp waterkeringen**  
 Zijaanzicht en bovenaanzicht per factsheet  
 Schaal zijaanzicht: 1:100 (A1)  
 Schaal bovenaanzicht: 1:500 (A1)  
 Date: 10/16/2015

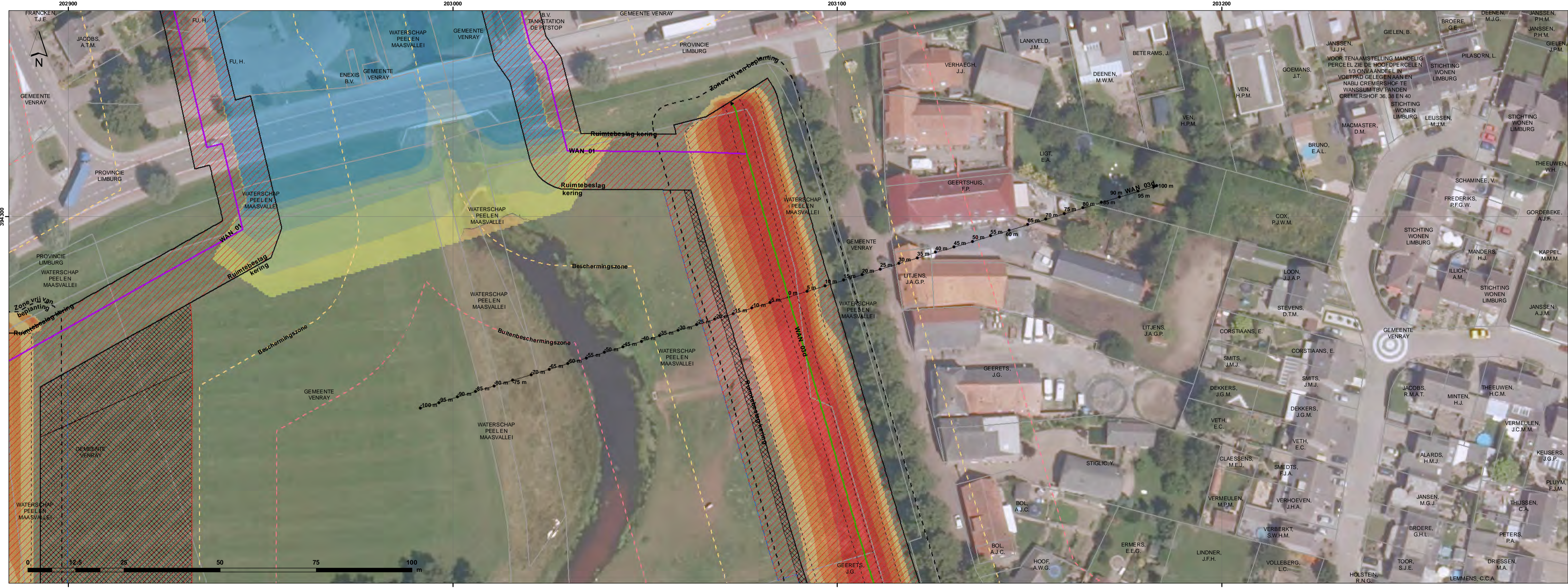
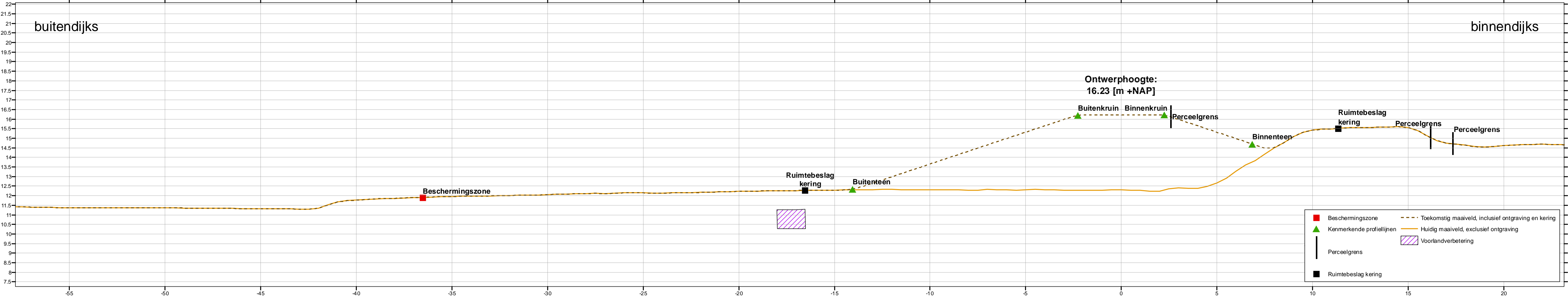




**Legenda**

<ul style="list-style-type: none"> <li>ontwerphoogte_label</li> <li>Tracé harde keringen, versie PIP (sep 2015)</li> <li>Tracé groene keringen, versie PIP (sep 2015)</li> <li>Dwarsprofiel</li> </ul>	<ul style="list-style-type: none"> <li>Ruimtebeslag kering</li> <li>Zone vrij van beplanting</li> <li>Beschermingszone</li> <li>Buitenbeschermingszone</li> <li>Kenmerkende profiellijnen keringen</li> <li>Extra ruimtebeslag PIP</li> <li>Dubbelbestemming Waterstaat - Waterkering</li> <li>Voorlandverbetering</li> <li>Perceelsgrenzen</li> </ul>	<p><b>ophogen/ontgraving</b></p> <ul style="list-style-type: none"> <li>&gt; 4 m ontgraving</li> <li>3 - 4 m ontgraving</li> <li>2 - 3 m ontgraving</li> <li>1 - 2 m ontgraving</li> <li>&lt; 1 m ontgraving</li> <li>Geen wijziging</li> <li>&lt; 1 m ophoging</li> <li>1 - 2 m ophoging</li> <li>2 - 3 m ophoging</li> <li>&gt; 3 m ophoging</li> </ul>
--	--	---

**Voorontwerp waterkeringen**  
 Zijaanzicht en bovenaanzicht per factsheet  
 Schaal zijaanzicht: 1:100 (A1)  
 Schaal bovenaanzicht: 1:500 (A1)  
 Date: 10/16/2015



**Legenda**

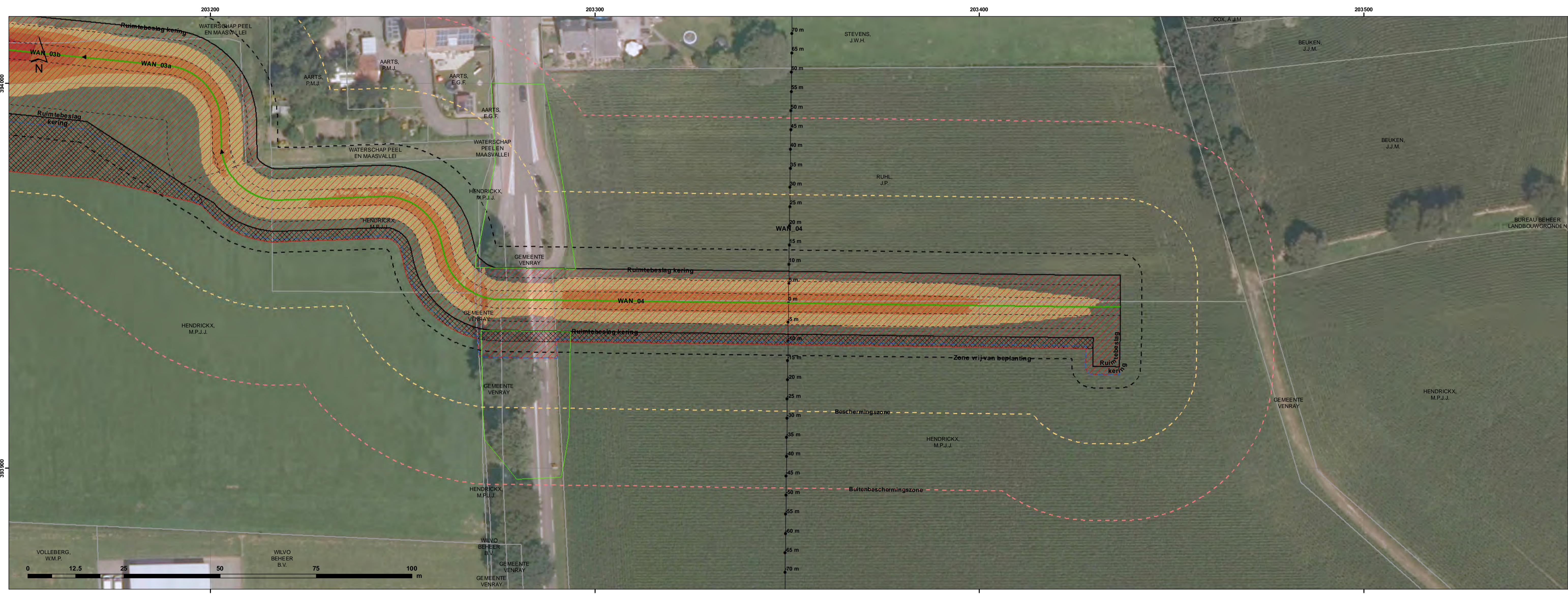
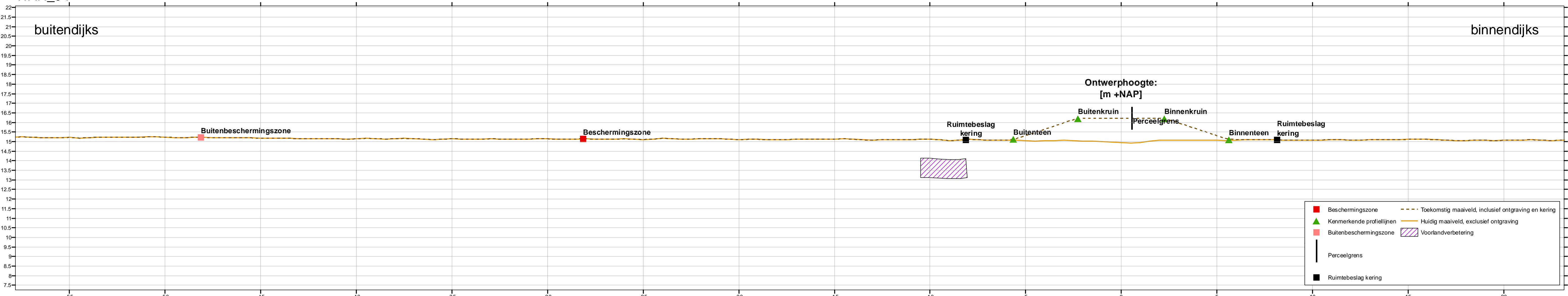
- ontwerphoogte\_label
- Tracé harde keringen, versie PIP (sep 2015)
  - Hart keringlijn
  - Tracé groene keringen, versie PIP (sep 2015)
    - Hart keringlijn
- Dwarsprofiel
  - Profiellijn
  - Metring dwarsprofielen
- Ruimtebeslag kering
- Zone vrij van beplanting
- Beschermingszone
- Buitenbeschermingszone
- Kenmerkende profiellijnen keringen
- Extra ruimtebeslag PIP
- Dubbelbestemming Waterstaat - Waterkering
- Voorlandverbetering
- Perceelsgrenzen

**ophogen/ontgraving**

- > 4 m ontgraving
- 3 - 4 m ontgraving
- 2 - 3 m ontgraving
- 1 - 2 m ontgraving
- < 1 m ontgraving
- Geen wijziging
- < 1 m ophoging
- 1 - 2 m ophoging
- 2 - 3 m ophoging
- > 3 m ophoging

**Voorontwerp waterkeringen**  
 Zijaanzicht en bovenaanzicht per factsheet  
 Schaal zijaanzicht: 1:100 (A1)  
 Schaal bovenaanzicht: 1:500 (A1)  
 Date: 10/16/2015

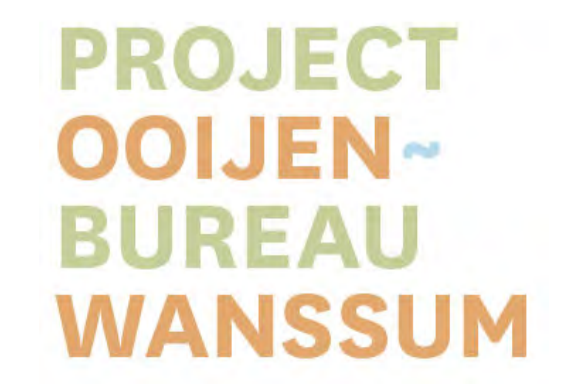


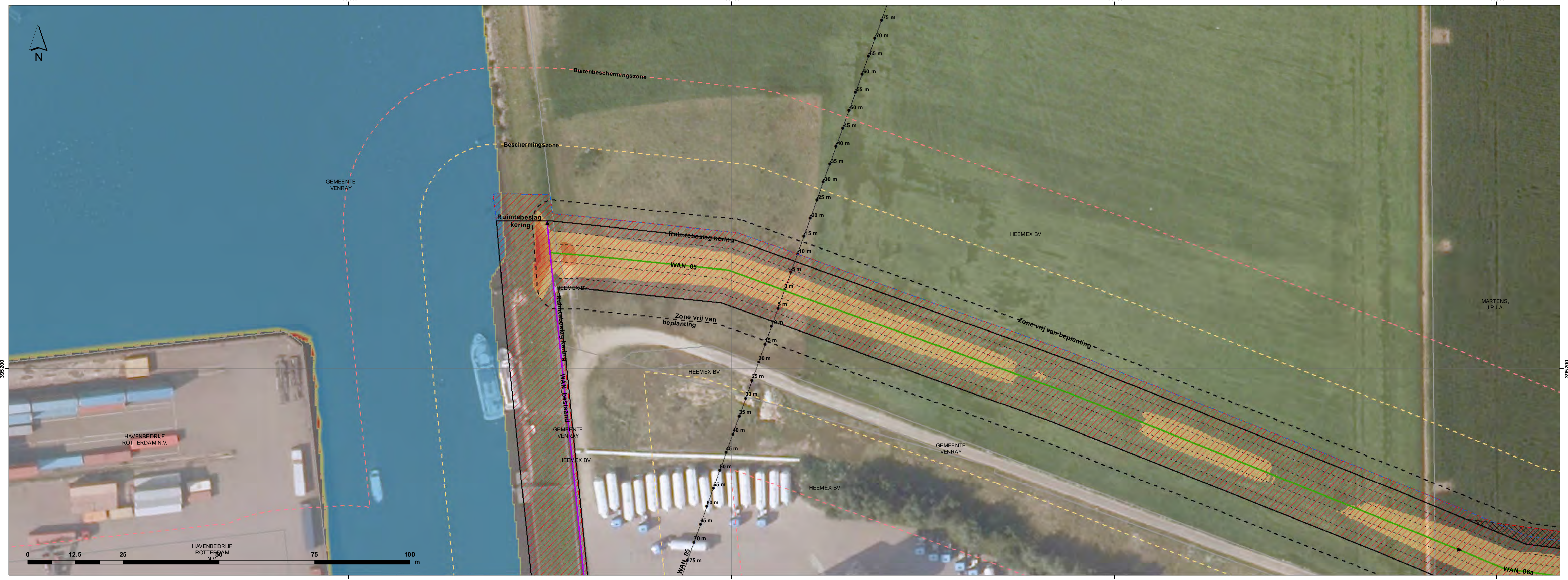
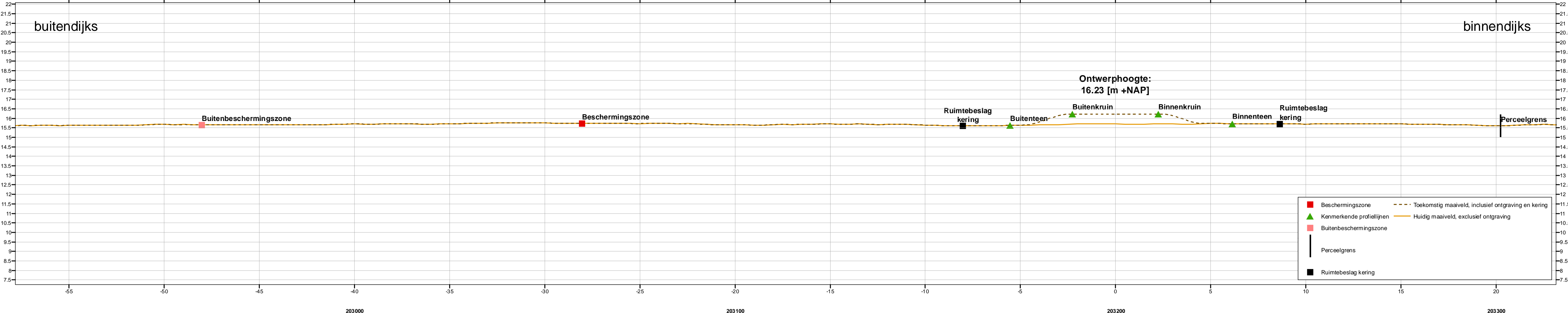


**Legenda**

• ontwerp hoogte_label	— Ruimtebeslag kering	<b>ophogen/ontgraving</b>
Tracé harde keringen, versie PIP (sep 2015)	- - - Zone vrij van beplanting	> 4 m ontgraving
→ Hart keringlijn	- - - Beschermingszone	3 - 4 m ontgraving
Tracé groene keringen, versie PIP (sep 2015)	- - - Buitenbeschermingszone	2 - 3 m ontgraving
→ Hart keringlijn	- - - Kenmerkende profiellijnen keringen	1 - 2 m ontgraving
<b>Dwarsprofiel</b>	Extra ruimtebeslag PIP	< 1 m ontgraving
→ Profiellijn	Dubbelbestemming Waterstaat - Waterkering	Geen wijziging
• Metreering dwarsprofielen	Voorlandverbetering	< 1 m ophoging
Ruimtebeslag openafritten	Perceelsgrenzen	1 - 2 m ophoging
		2 - 3 m ophoging
		> 3 m ophoging

**Voorontwerp waterkeringen**  
 Zijaanzicht en bovenaanzicht per factsheet  
 Schaal zijaanzicht: 1:100 (A1)  
 Schaal bovenaanzicht: 1:500 (A1)  
 Date: 10/16/2015

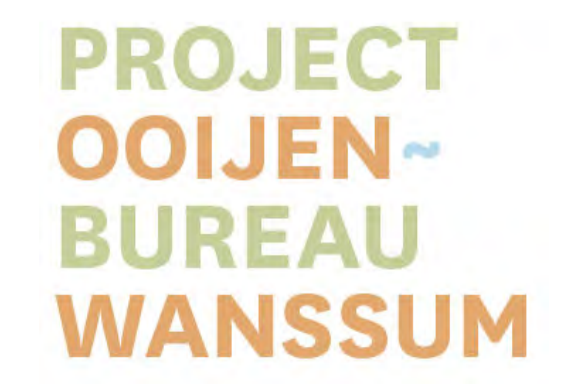



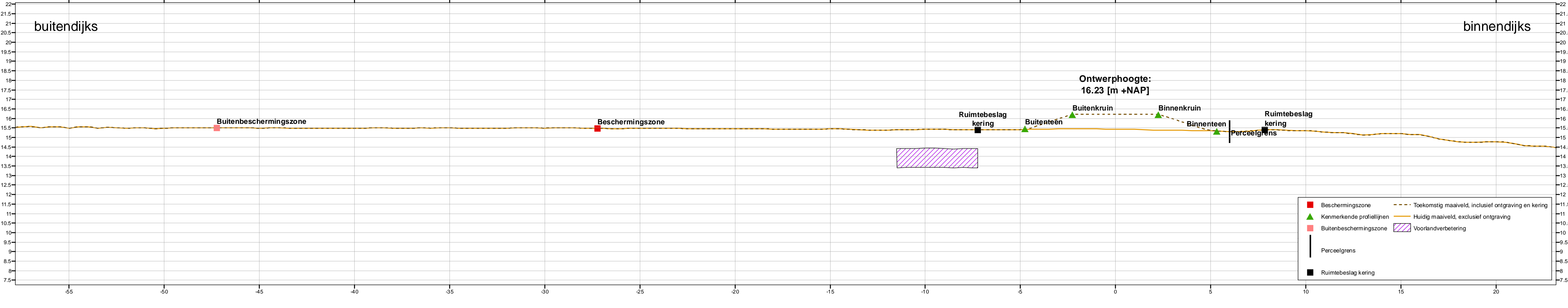


**Legenda**

• ontwerp hoogte_label	— Ruimtebeslag kering	<b>ophogen/ontgraving</b>
Tracé harde keringen, versie PIP (sep 2015)	- - - Zone vrij van beplanting	> 4 m ontgraving
→ Hart keringlijn	- - - Beschermingszone	3 - 4 m ontgraving
Tracé groene keringen, versie PIP (sep 2015)	- - - Buitenbeschermingszone	2 - 3 m ontgraving
→ Hart keringlijn	- - - Kenmerkende profiellijnen keringen	1 - 2 m ontgraving
<b>Dwarsprofiel</b>	Extra ruimtebeslag PIP	< 1 m ontgraving
→ Profiellijn	Dubbelbestemming Waterstaat - Waterkering	Geen wijziging
• Metreering dwarsprofielen	Voorlandverbetering	< 1 m ophoging
	Perceelsgrenzen	1 - 2 m ophoging
		2 - 3 m ophoging
		> 3 m ophoging

**Voorontwerp waterkeringen**  
 Zijaanzicht en bovenaanzicht per factsheet  
 Schaal zijaanzicht: 1:100 (A1)  
 Schaal bovenaanzicht: 1:500 (A1)  
 Date: 10/16/2015





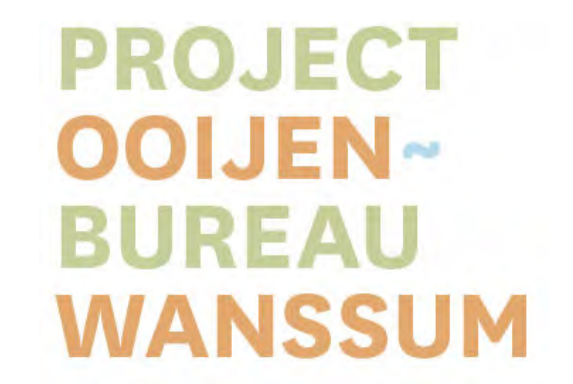
**Legenda**

- ontwerphoogte\_label
- Tracé harde keringen, versie PIP (sep 2015)
  - Hart keringlijn
  - Tracé groene keringen, versie PIP (sep 2015)
    - Hart keringlijn
- Dwarsprofiel
  - Profiellijn
  - Metrering dwarsprofielen
- Ruimtebeslag kering
- Zone vrij van beplanting
- Beschermingszone
- Buitenbeschermingszone
- Kenmerkende profiellijnen keringen
- Extra ruimtebeslag PIP
- Dubbelbestemming Waterstaat - Waterkering
- Voorlandverbetering
- Perceelsgrenzen

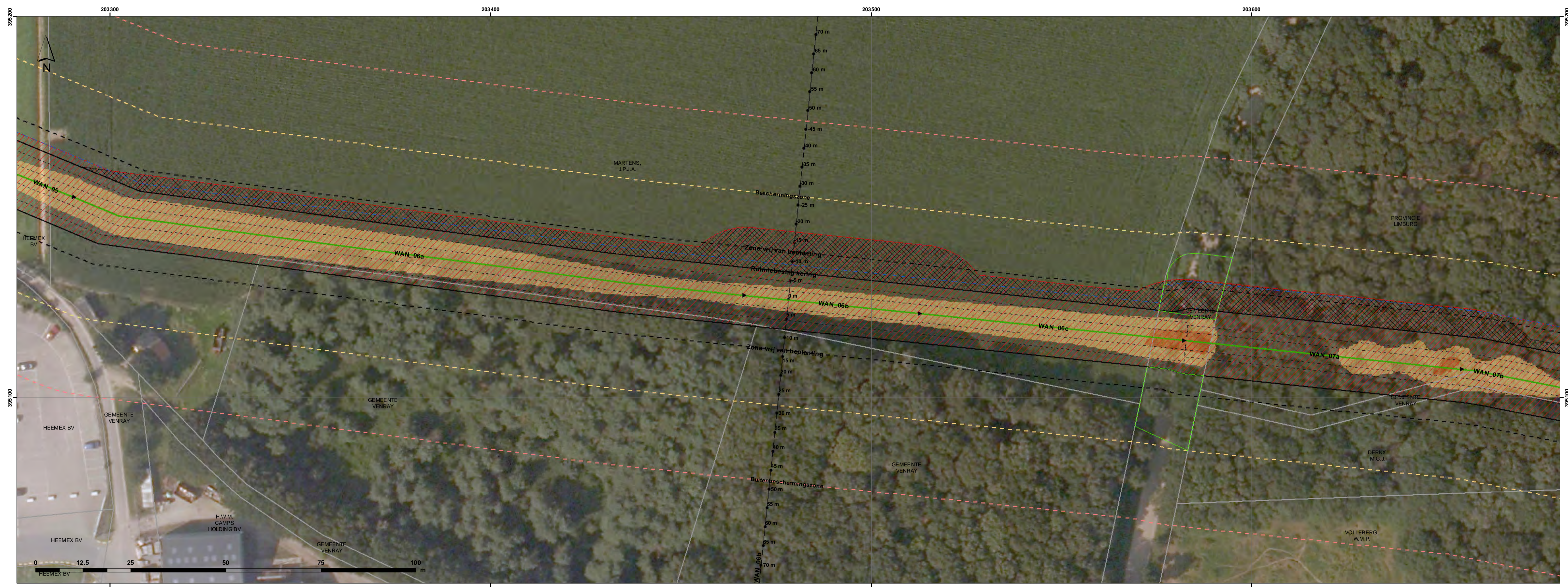
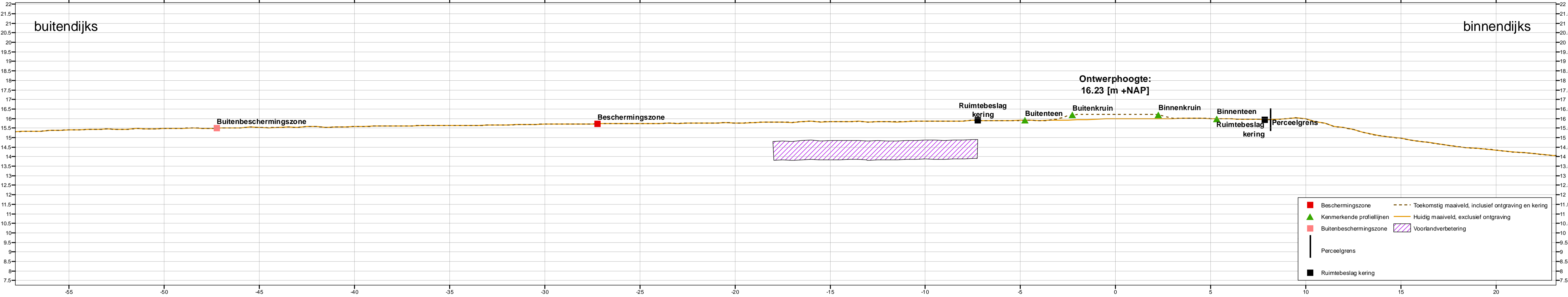
**ophogen/ontgraving**

- > 4 m ontgraving
- 3 - 4 m ontgraving
- 2 - 3 m ontgraving
- 1 - 2 m ontgraving
- < 1 m ontgraving
- Geen wijziging
- < 1 m ophoging
- 1 - 2 m ophoging
- 2 - 3 m ophoging
- > 3 m ophoging

**Voorontwerp waterkeringen**  
 Zijaanzicht en bovenaanzicht per factsheet  
 Schaal zijaanzicht: 1:100 (A1)  
 Schaal bovenaanzicht: 1:500 (A1)  
 Date: 10/16/2015



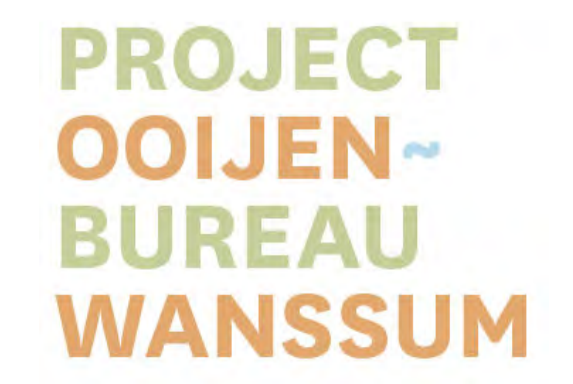


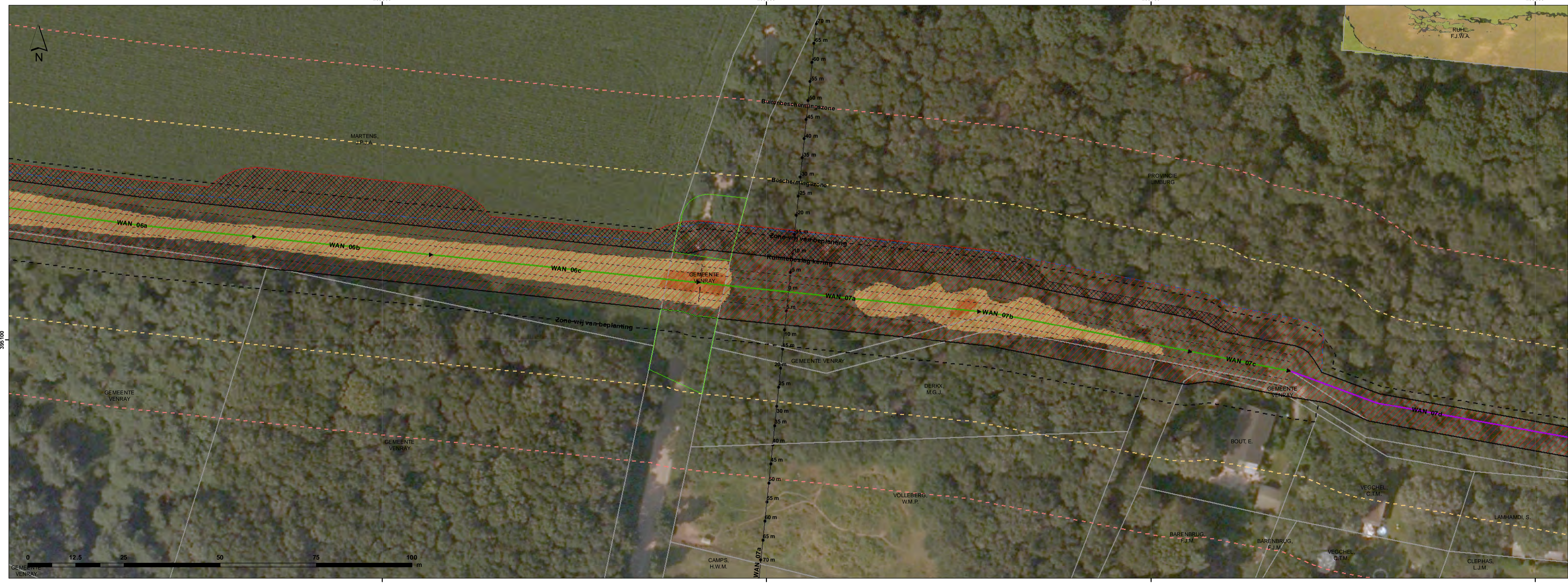
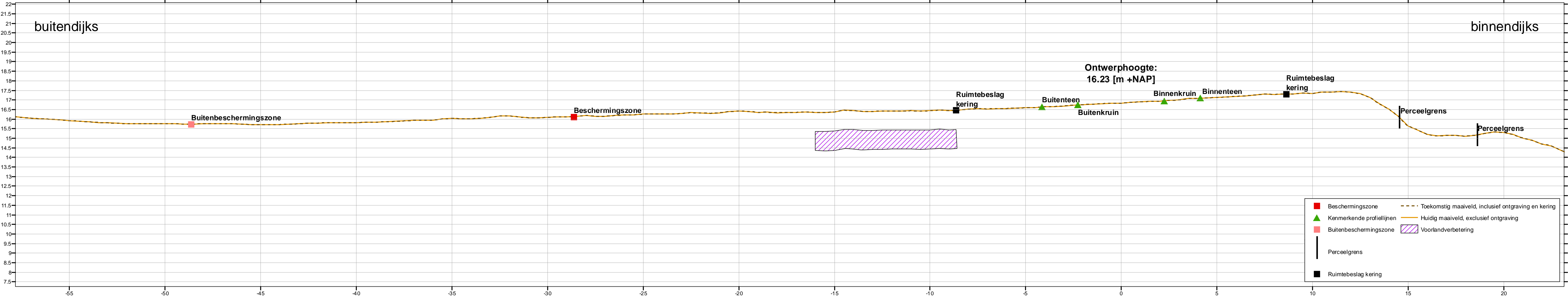


**Legenda**

• ontwerphoogte_label	— Ruimtebeslag kering	<b>ophogen/ontgraving</b>
Tracé harde keringen, versie PIP (sep 2015)	- - - Zone vrij van beplanting	■ > 4 m ontgraving
→ Hart keringlijn	- - - Beschermingszone	■ 3 - 4 m ontgraving
Tracé groene keringen, versie PIP (sep 2015)	- - - Buitenbeschermingszone	■ 2 - 3 m ontgraving
→ Hart keringlijn	- - - Kenmerkende profiellijnen keringen	■ 1 - 2 m ontgraving
<b>Dwarsprofiel</b>	□ Extra ruimtebeslag PIP	■ < 1 m ontgraving
→ Profiellijn	▨ Dubbelbestemming Waterstaat - Waterkering	□ Geen wijziging
• Metreering dwarsprofielen	▨ Voorlandverbetering	■ < 1 m ophoging
□ Ruimtebeslag openafritten	□ Perceelsgrenzen	■ 1 - 2 m ophoging
		■ 2 - 3 m ophoging
		■ > 3 m ophoging

**Voorontwerp waterkeringen**  
 Zijaanzicht en bovenaanzicht per factsheet  
 Schaal zijaanzicht: 1:100 (A1)  
 Schaal bovenaanzicht: 1:500 (A1)  
 Date: 10/16/2015





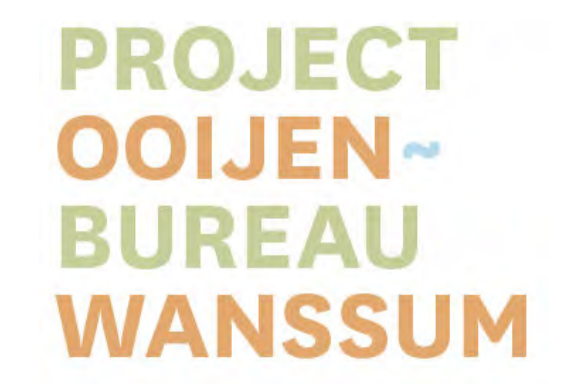
**Legenda**

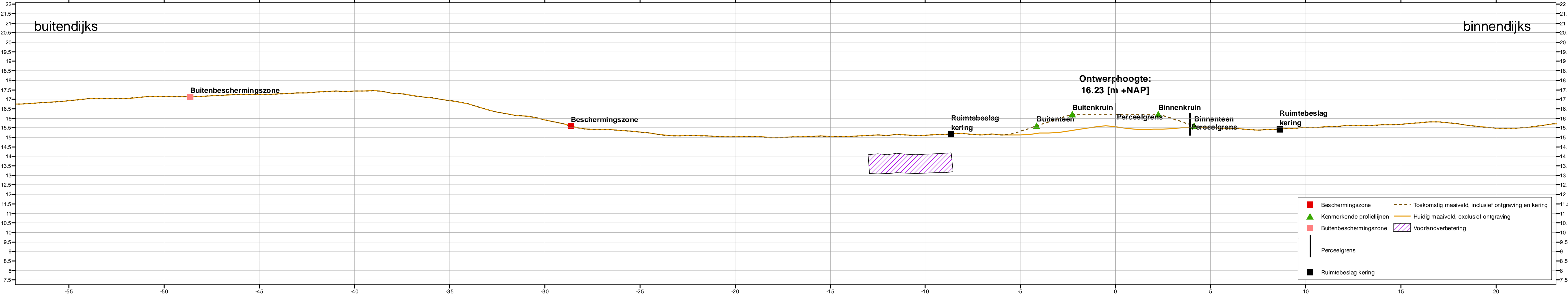
- ontwerphoogte\_label
- Tracé harde keringen, versie PIP (sep 2015)
  - Hart keringlijn
  - Tracé groene keringen, versie PIP (sep 2015)
    - Hart keringlijn
- Dwarsprofiel
  - Profiellijn
  - Metrering dwarsprofielen
  - Ruimtebeslag openafritten
- Ruimtebeslag kering
- Zone vrij van beplanting
- Beschermingszone
- Buitenbeschermingszone
- Kenmerkende profiellijnen keringen
- Extra ruimtebeslag PIP
- Dubbelbestemming Waterstaat - Waterkering
- Voorlandverbetering
- Perceelsgrenzen

**ophogen/ontgraving**

- > 4 m ontgraving
- 3 - 4 m ontgraving
- 2 - 3 m ontgraving
- 1 - 2 m ontgraving
- < 1 m ontgraving
- Geen wijziging
- < 1 m ophoging
- 1 - 2 m ophoging
- 2 - 3 m ophoging
- > 3 m ophoging

**Voorontwerp waterkeringen**  
 Zijaanzicht en bovenaanzicht per factsheet  
 Schaal zijaanzicht: 1:100 (A1)  
 Schaal bovenaanzicht: 1:500 (A1)  
 Date: 10/16/2015





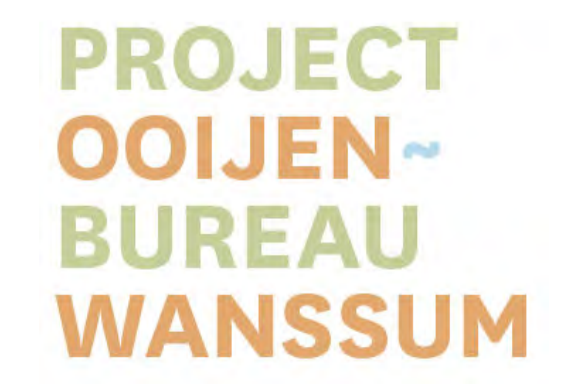
**Legenda**

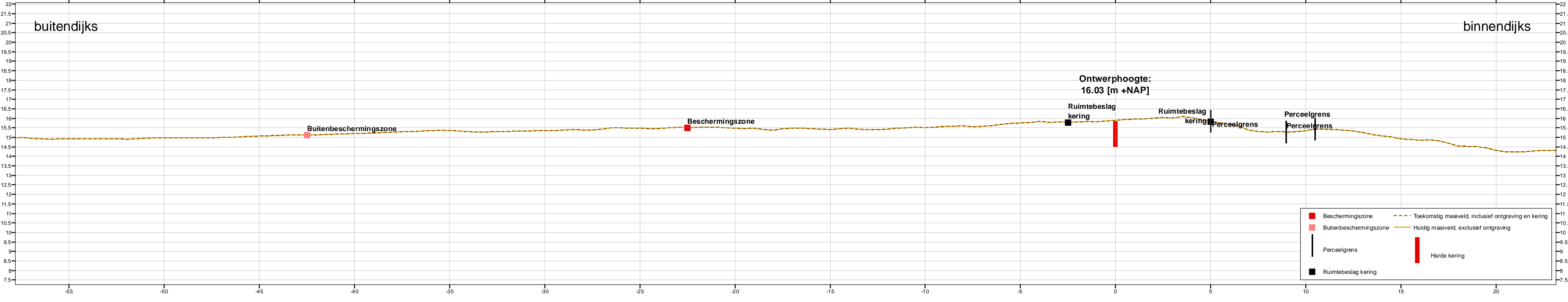
- ontwerphoogte\_label
- Tracé harde keringen, versie PIP (sep 2015)
  - Hart keringlijn
  - Tracé groene keringen, versie PIP (sep 2015)
    - Hart keringlijn
- Dwarsprofiel
  - Profiellijn
  - Metrering dwarsprofielen
  - Ruimtebeslag openafritten
- Ruimtebeslag kering
- Zone vrij van beplanting
- Beschermingszone
- Buitenbeschermingszone
- Kenmerkende profiellijnen keringen
- Extra ruimtebeslag PIP
- Dubbelbestemming Waterstaat - Waterkering
- Voorlandverbetering
- Perceelsgrenzen

**ophogen/ontgraving**

- > 4 m ontgraving
- 3 - 4 m ontgraving
- 2 - 3 m ontgraving
- 1 - 2 m ontgraving
- < 1 m ontgraving
- Geen wijziging
- < 1 m ophoging
- 1 - 2 m ophoging
- 2 - 3 m ophoging
- > 3 m ophoging

**Voorontwerp waterkeringen**  
 Zijaanzicht en bovenaanzicht per factsheet  
 Schaal zijaanzicht: 1:100 (A1)  
 Schaal bovenaanzicht: 1:500 (A1)  
 Date: 10/16/2015





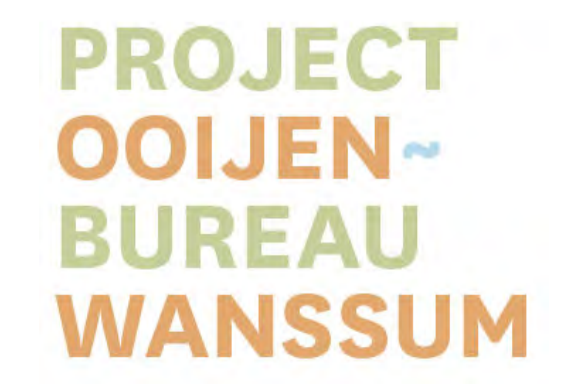
**Legenda**

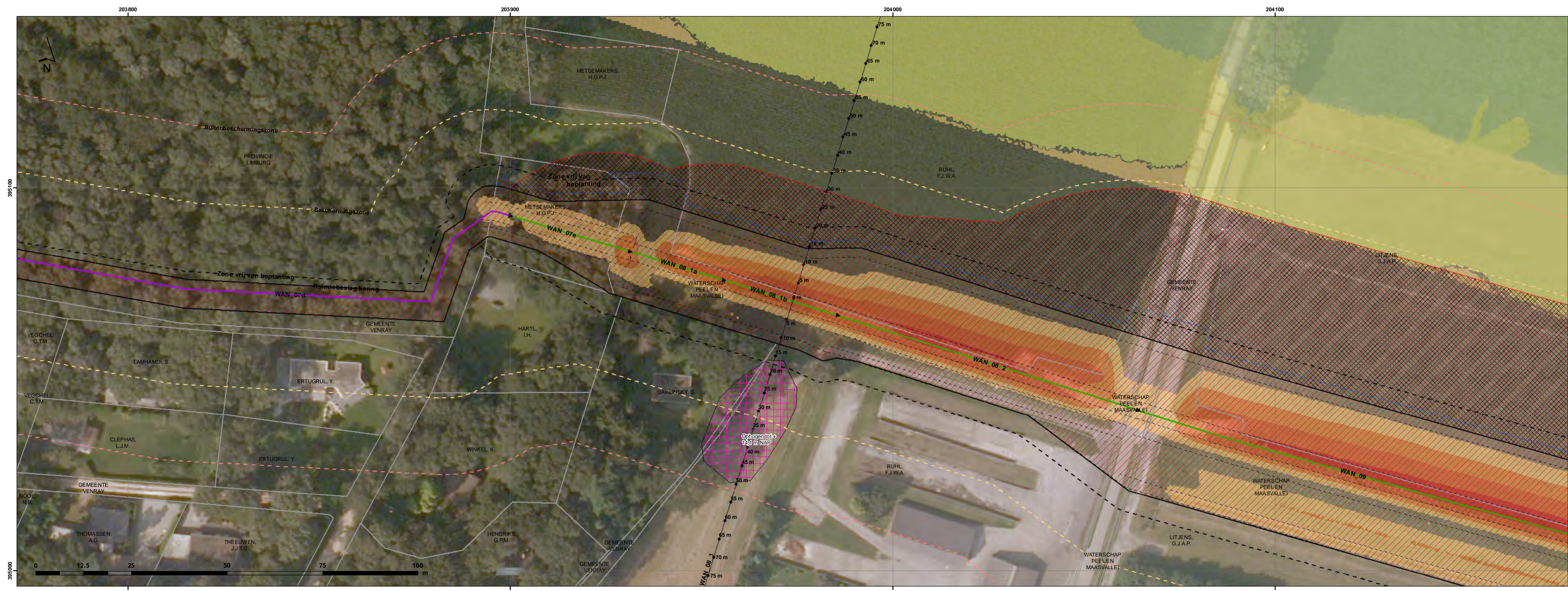
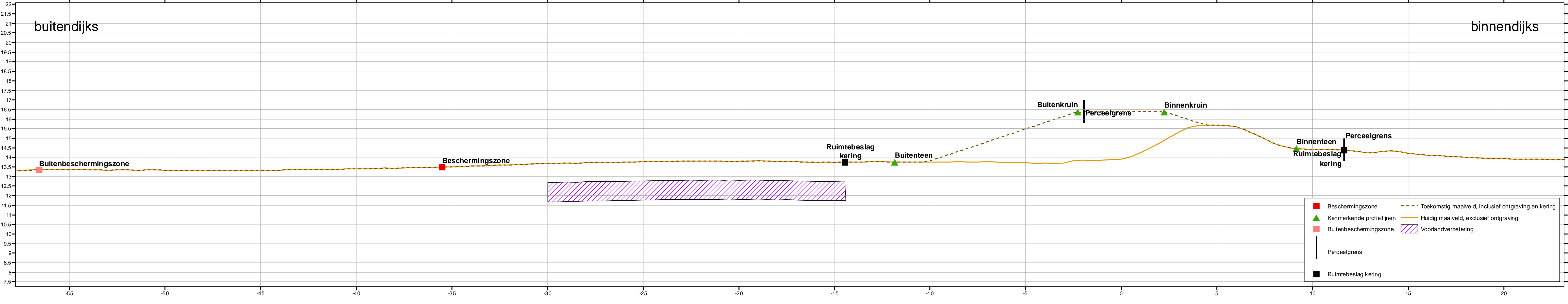
- ontwerphoogte\_label
- Tracé harde keringen, versie PIP (sep 2015)
  - Hart keringlijn
  - Tracé groene keringen, versie PIP (sep 2015)
    - Hart keringlijn
- Dwarsprofiel
  - Profiellijn
  - Metrering dwarsprofielen
- Ruimtebeslag kering
- Zone vrij van beplanting
- Beschermingszone
- Buitenbeschermingszone
- Kenmerkende profiellijnen keringen
- Extra ruimtebeslag PIP
- Dubbelbestemming Waterstaat - Waterkering
- Voorlandverbetering
- Ophogen c.q. tijdelijkgebruik
- Perceelsgrenzen

**ophogen/ontgraving**

- > 4 m ontgraving
- 3 - 4 m ontgraving
- 2 - 3 m ontgraving
- 1 - 2 m ontgraving
- < 1 m ontgraving
- Geen wijziging
- < 1 m ophoging
- 1 - 2 m ophoging
- 2 - 3 m ophoging
- > 3 m ophoging

**Voorontwerp waterkeringen**  
 Zijaanzicht en bovenaanzicht per factsheet  
 Schaal zijaanzicht: 1:100 (A1)  
 Schaal bovenaanzicht: 1:500 (A1)  
 Date: 10/16/2015

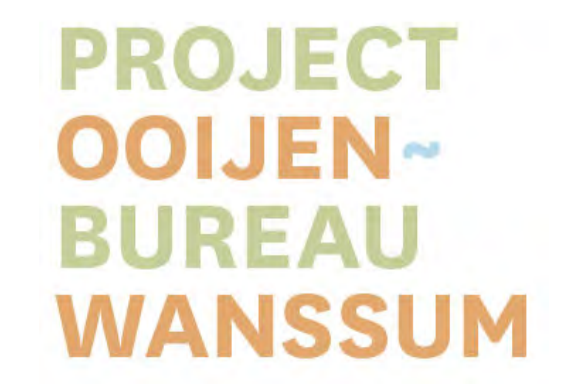


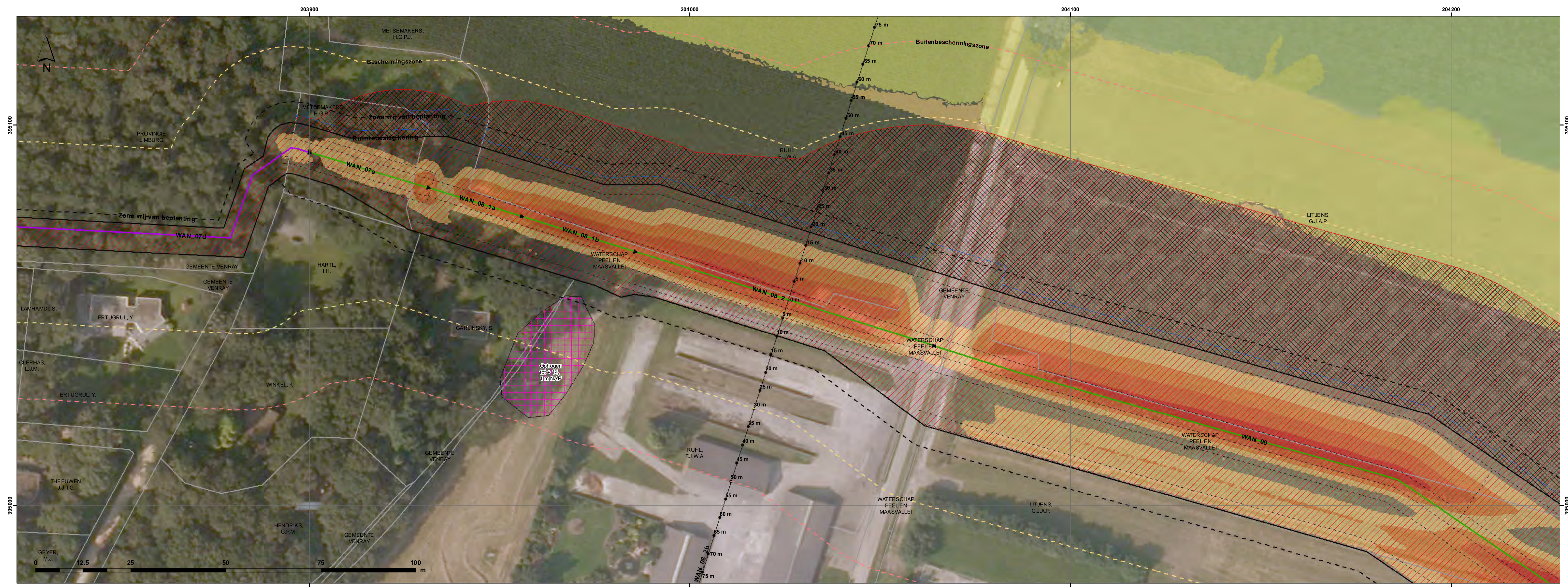
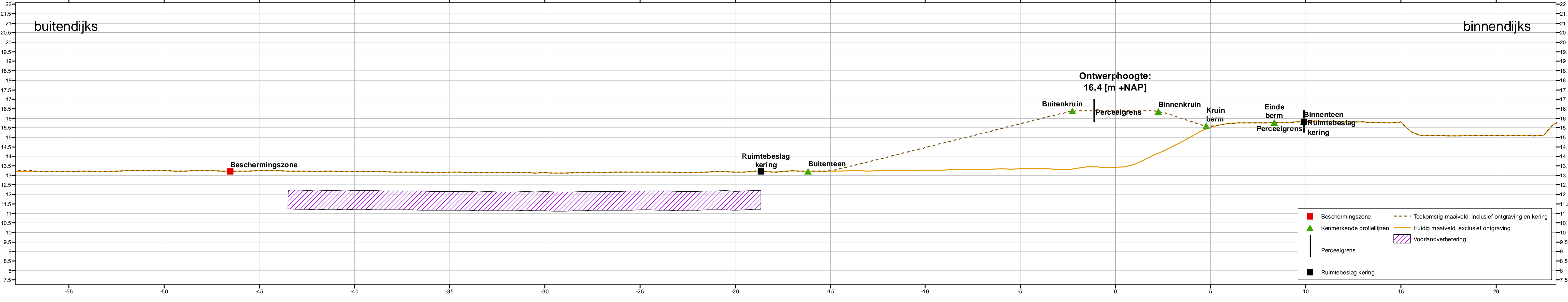


**Legenda**

• ontwerphoogte_label	— Ruimtebeslag kering	<b>ophogen/ontgraving</b>
<b>Tracé harde keringen, versie PIP (sep 2015)</b>	- - - Zone vrij van beplanting	> 4 m ontgraving
Hart keringlijn	- - - Beschermingszone	3 - 4 m ontgraving
<b>Tracé groene keringen, versie PIP (sep 2015)</b>	- - - Buitenbeschermingszone	2 - 3 m ontgraving
Hart keringlijn	- - - Kenmerkende profiellijnen keringen	1 - 2 m ontgraving
<b>Dwarsprofiel</b>	Extra ruimtebeslag PIP	< 1 m ontgraving
Profiellijn	Dubbelbestemming Waterstaat - Waterkering	Geen wijziging
• Metreering dwarsprofielen	Voorlandverbetering	< 1 m ophoging
	Ophogen c.q. tijdelijkgebruik	1 - 2 m ophoging
	Perceelsgrenzen	2 - 3 m ophoging
		> 3 m ophoging

**Voorontwerp waterkeringen**  
 Zijaanzicht en bovenaanzicht per factsheet  
 Schaal zijaanzicht: 1:100 (A1)  
 Schaal bovenaanzicht: 1:500 (A1)  
 Date: 10/16/2015

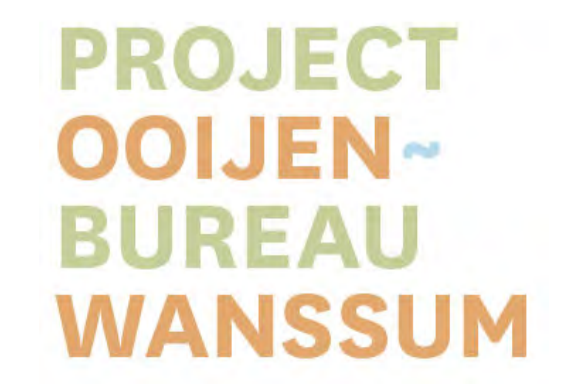


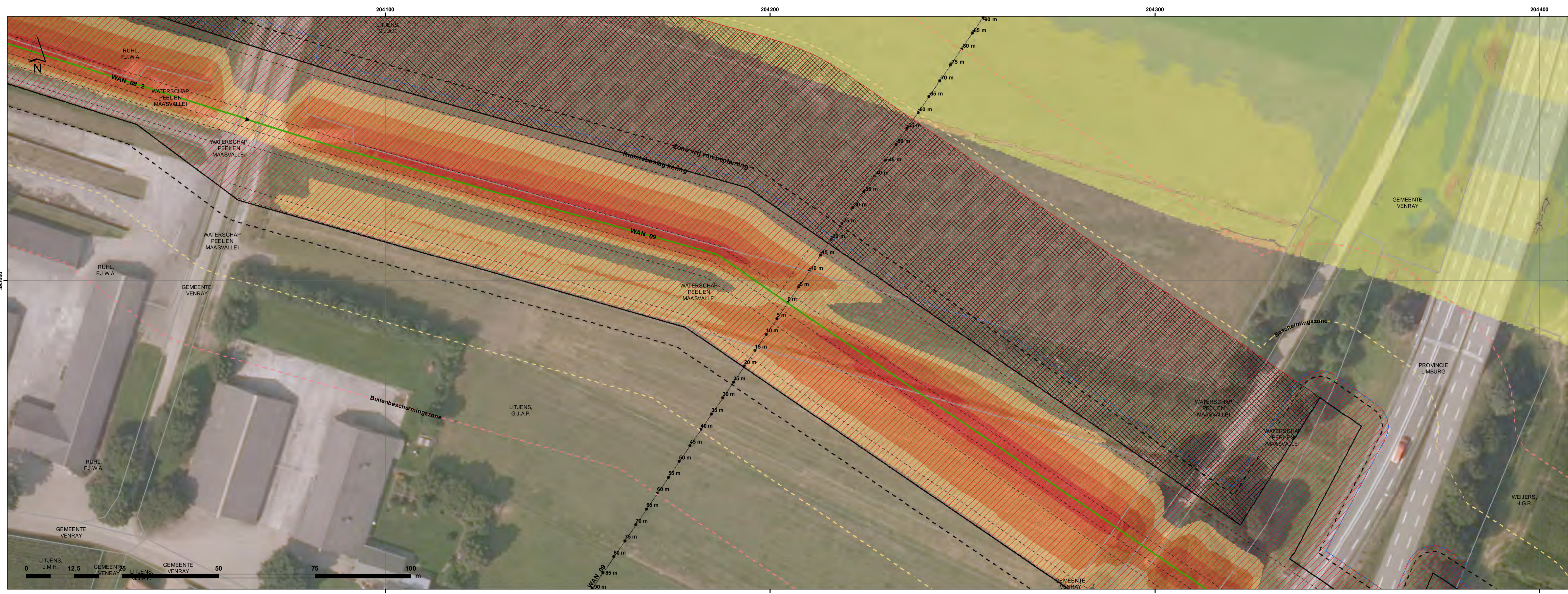
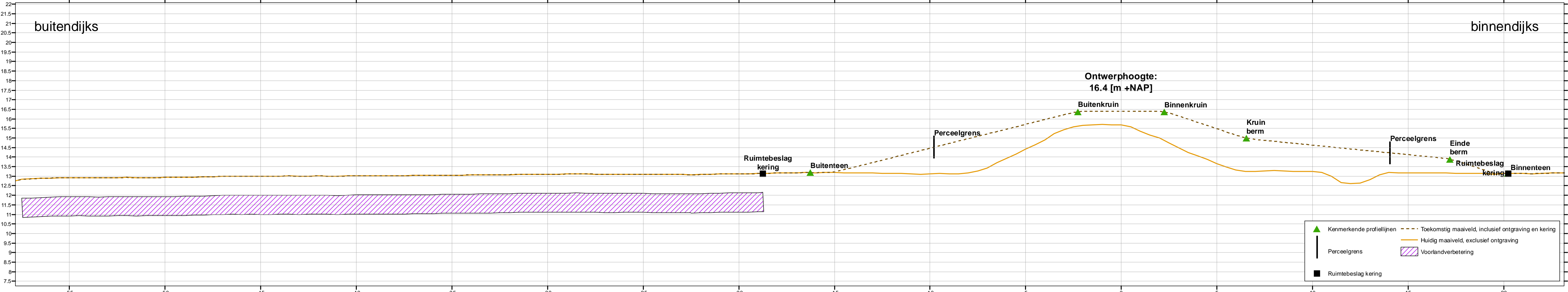


**Legenda**

• ontwerp hoogte_label	— Ruimtebeslag kering	<b>ophogen/ontgraving</b>
Tracé harde keringen, versie PIP (sep 2015)	- - - Zone vrij van beplanting	> 4 m ontgraving
→ Hart keringlijn	- - - Beschermingszone	3 - 4 m ontgraving
Tracé groene keringen, versie PIP (sep 2015)	- - - Buitenbeschermingszone	2 - 3 m ontgraving
→ Hart keringlijn	- - - Kenmerkende profiellijnen keringen	1 - 2 m ontgraving
<b>Dwarsprofiel</b>	Extra ruimtebeslag PIP	< 1 m ontgraving
→ Profiellijn	Dubbelbestemming Waterstaat - Waterkering	Geen wijziging
• Metreering dwarsprofielen	Voorlandverbetering	< 1 m ophoging
	Ophogen c.q. tijdelijk gebruik	1 - 2 m ophoging
	Perceelsgrenzen	2 - 3 m ophoging
		> 3 m ophoging

**Voorontwerp waterkeringen**  
 Zijaanzicht en bovenaanzicht per factsheet  
 Schaal zijaanzicht: 1:100 (A1)  
 Schaal bovenaanzicht: 1:500 (A1)  
 Date: 10/16/2015

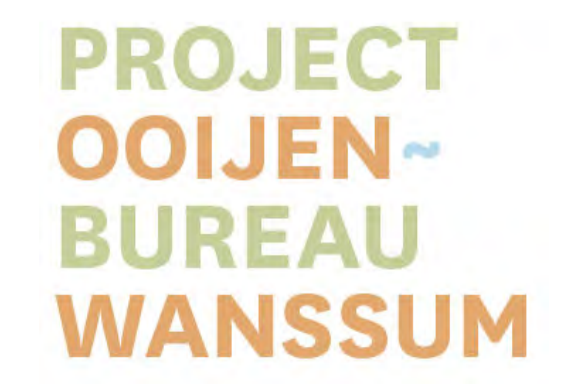



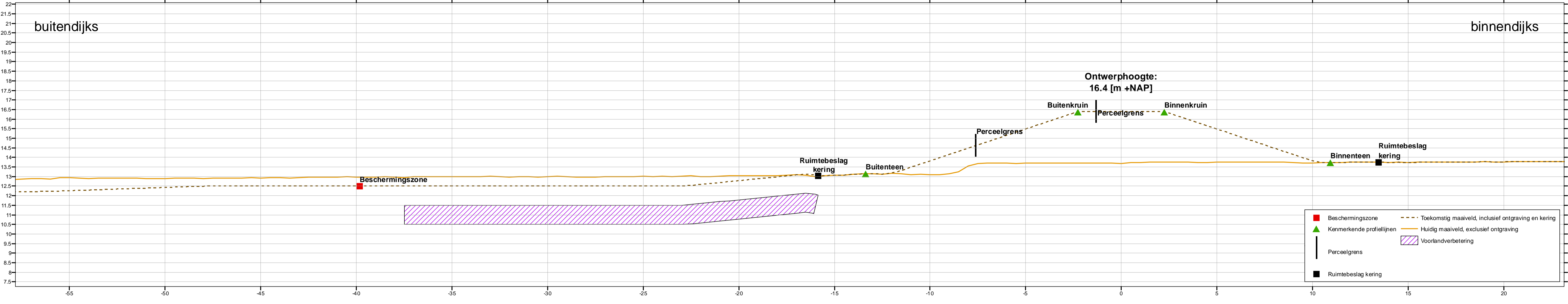


**Legenda**

• ontwerphoogte_label	— Ruimtebeslag kering	<b>ophogen/ontgraving</b>
Tracé harde keringen, versie PIP (sep 2015)	- - - Zone vrij van beplanting	<span style="background-color: #ADD8E6; border: 1px solid black; display: inline-block; width: 15px; height: 10px;"></span> > 4 m ontgraving
→ Hart keringlijn	- - - Beschermingszone	<span style="background-color: #ADD8E6; border: 1px solid black; display: inline-block; width: 15px; height: 10px;"></span> 3 - 4 m ontgraving
Tracé groene keringen, versie PIP (sep 2015)	- - - Buitenbeschermingszone	<span style="background-color: #90EE90; border: 1px solid black; display: inline-block; width: 15px; height: 10px;"></span> 2 - 3 m ontgraving
→ Hart keringlijn	- - - Kenmerkende profiellijnen keringen	<span style="background-color: #90EE90; border: 1px solid black; display: inline-block; width: 15px; height: 10px;"></span> 1 - 2 m ontgraving
<b>Dwarsprofiel</b>	<span style="border: 1px solid blue; display: inline-block; width: 15px; height: 10px;"></span> Extra ruimtebeslag PIP	<span style="background-color: #FFFF00; border: 1px solid black; display: inline-block; width: 15px; height: 10px;"></span> < 1 m ontgraving
→ Profiellijn	<span style="border: 1px solid red; border-style: double; display: inline-block; width: 15px; height: 10px;"></span> Dubbelbestemming Waterstaat - Waterkering	<span style="background-color: #FFFFFF; border: 1px solid black; display: inline-block; width: 15px; height: 10px;"></span> Geen wijziging
• Metreering dwarsprofielen	<span style="background-color: #FFD700; border: 1px solid black; display: inline-block; width: 15px; height: 10px;"></span> Voorlandverbetering	<span style="background-color: #FFD700; border: 1px solid black; display: inline-block; width: 15px; height: 10px;"></span> < 1 m ophoging
	<span style="border: 1px solid black; display: inline-block; width: 15px; height: 10px;"></span> Perceelsgrenzen	<span style="background-color: #FFA07A; border: 1px solid black; display: inline-block; width: 15px; height: 10px;"></span> 1 - 2 m ophoging
		<span style="background-color: #FF4500; border: 1px solid black; display: inline-block; width: 15px; height: 10px;"></span> 2 - 3 m ophoging
		<span style="background-color: #FF0000; border: 1px solid black; display: inline-block; width: 15px; height: 10px;"></span> > 3 m ophoging

**Voorontwerp waterkeringen**  
 Zijaanzicht en bovenaanzicht per factsheet  
 Schaal zijaanzicht: 1:100 (A1)  
 Schaal bovenaanzicht: 1:500 (A1)  
 Date: 10/16/2015





**Legenda**

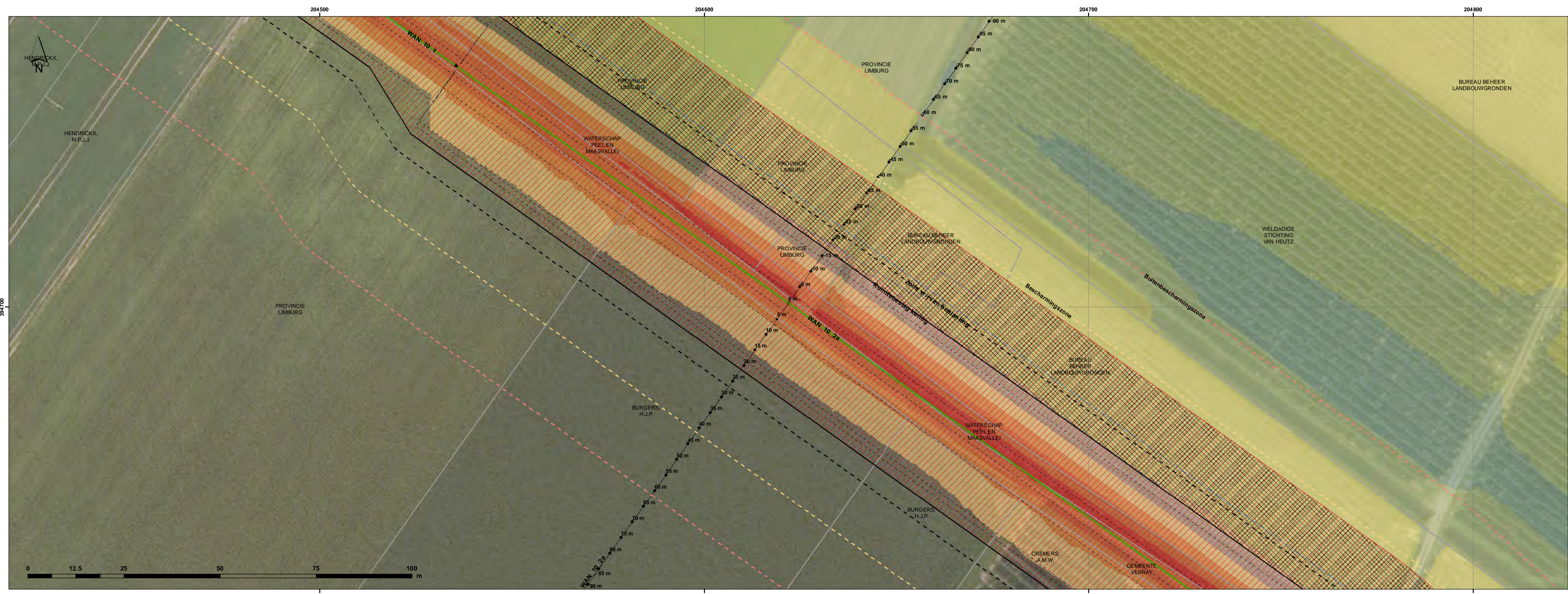
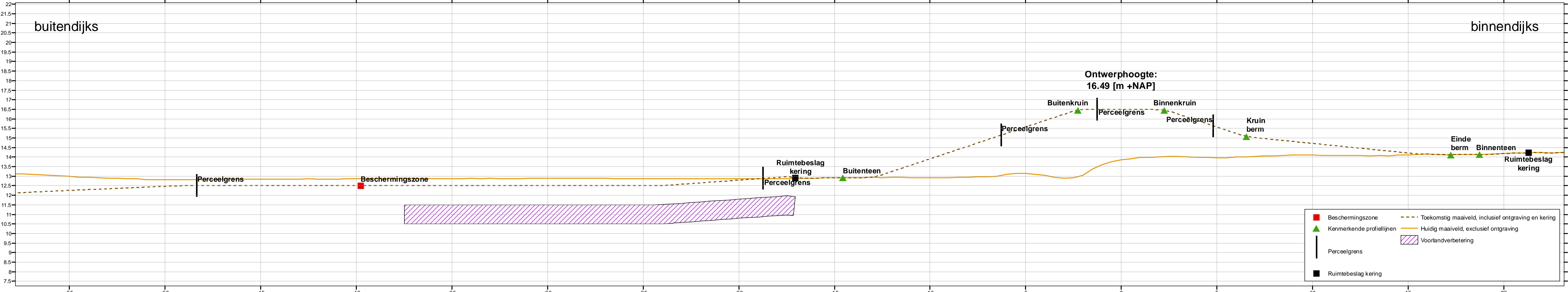
- ontwerphoogte\_label
- Tracé harde keringen, versie PIP (sep 2015)
  - Hart keringlijn
  - Tracé groene keringen, versie PIP (sep 2015)
    - Hart keringlijn
- Dwarsprofiel
  - Profiellijn
  - Metrering dwarsprofielen
- Ruimtebeslag kering
- Zone vrij van beplanting
- Beschermingszone
- Buitenbeschermingszone
- Kenmerkende profiellijnen keringen
- Extra ruimtebeslag PIP
- Dubbelbestemming Waterstaat - Waterkering
- Voorlandverbetering
- Perceelsgrenzen

**ophogen/ontgraving**

- > 4 m ontgraving
- 3 - 4 m ontgraving
- 2 - 3 m ontgraving
- 1 - 2 m ontgraving
- < 1 m ontgraving
- Geen wijziging
- < 1 m ophoging
- 1 - 2 m ophoging
- 2 - 3 m ophoging
- > 3 m ophoging

**Voorontwerp waterkeringen**  
 Zijaanzicht en bovenaanzicht per factsheet  
 Schaal zijaanzicht: 1:100 (A1)  
 Schaal bovenaanzicht: 1:500 (A1)  
 Date: 10/16/2015



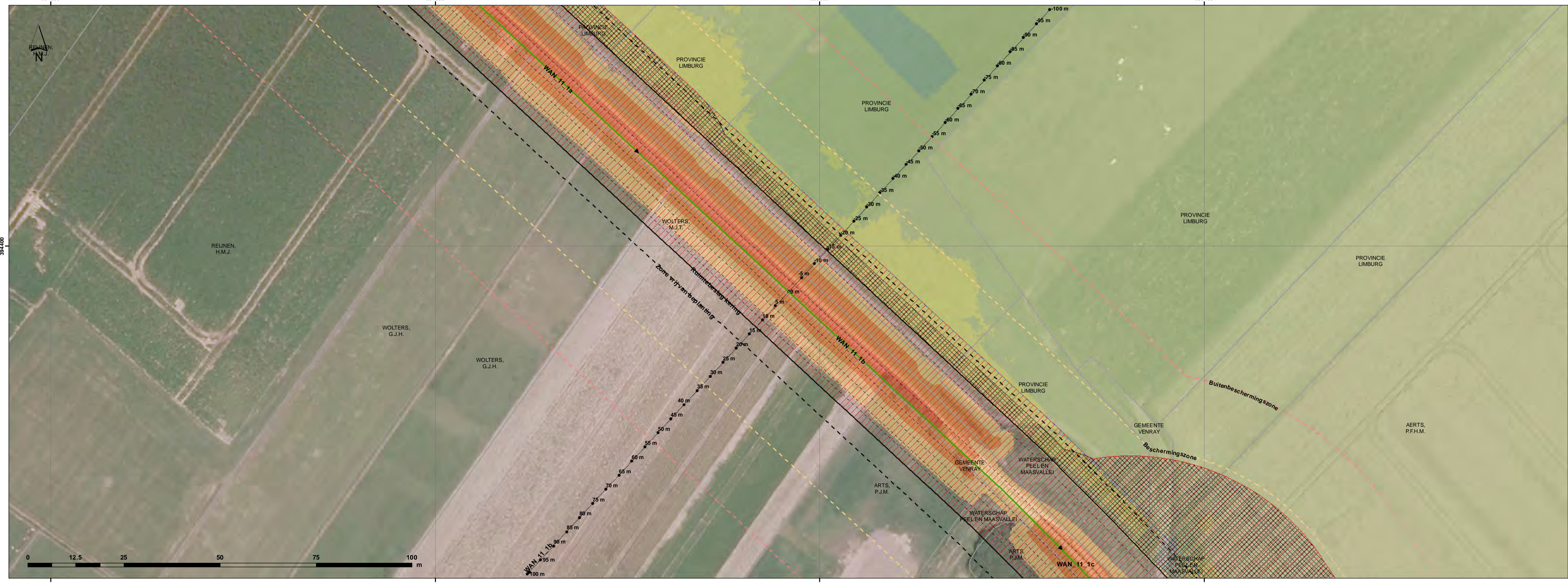
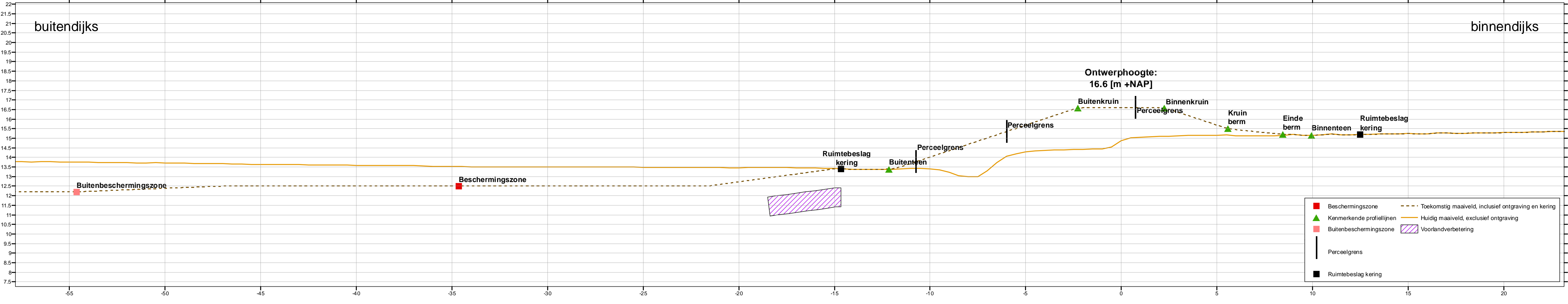


**Legenda**

• ontwerp hoogte_label	— Ruimtebeslag kering	<b>ophogen/ontgraving</b>
Tracé harde keringen, versie PIP (sep 2015)	- - - Zone vrij van beplanting	> 4 m ontgraving
→ Hart keringlijn	- - - Beschermingszone	3 - 4 m ontgraving
Tracé groene keringen, versie PIP (sep 2015)	- - - Buitenbeschermingszone	2 - 3 m ontgraving
→ Hart keringlijn	- - - Kenmerkende profiellijnen keringen	1 - 2 m ontgraving
<b>Dwarsprofiel</b>	Extra ruimtebeslag PIP	< 1 m ontgraving
→ Profiellijn	Dubbelbestemming Waterstaat - Waterkering	Geen wijziging
• Metreering dwarsprofielen	Voorlandverbetering	< 1 m ophoging
	Perceelsgrenzen	1 - 2 m ophoging
		2 - 3 m ophoging
		> 3 m ophoging

**Voorontwerp waterkeringen**  
 Zijaanzicht en bovenaanzicht per factsheet  
 Schaal zijaanzicht: 1:100 (A1)  
 Schaal bovenaanzicht: 1:500 (A1)  
 Date: 10/16/2015

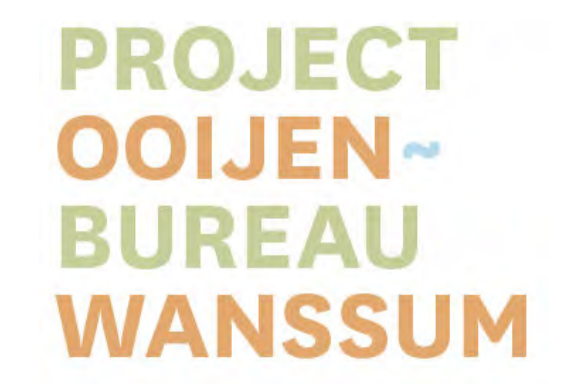
**PROJECT**  
**OIJEN**  
**BUREAU**  
**WANSSUM**

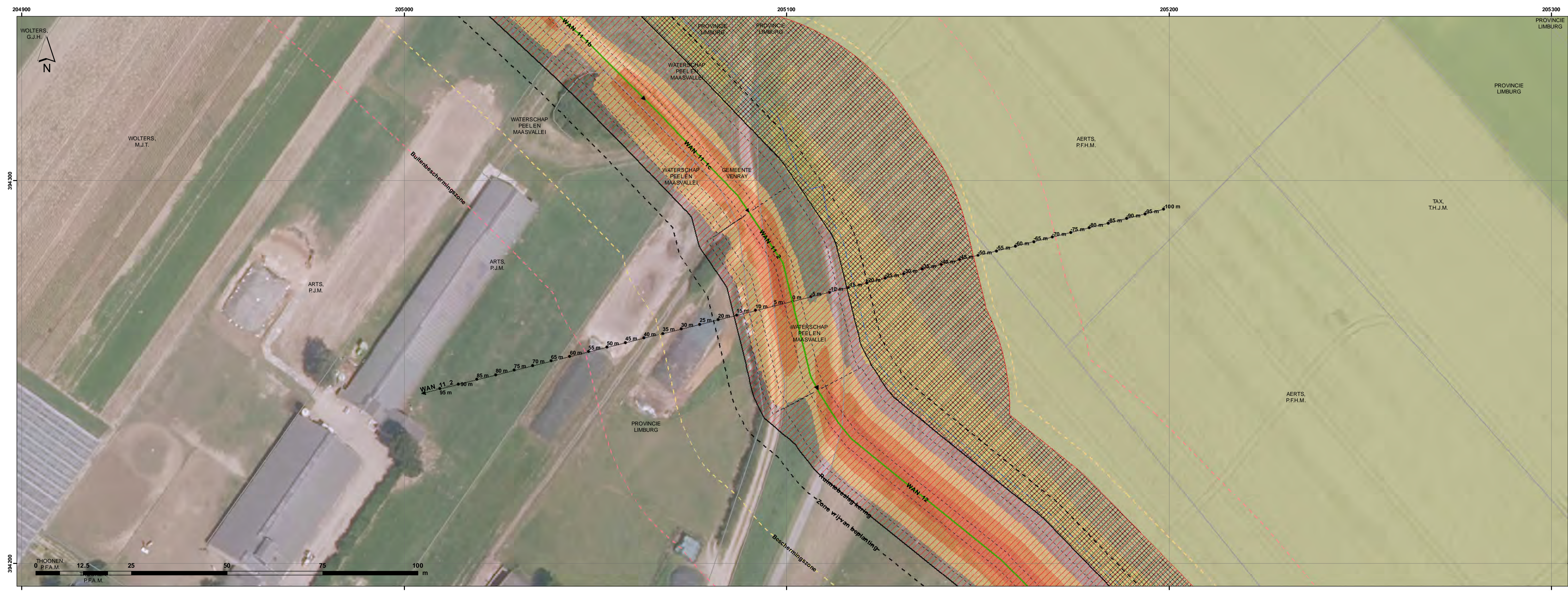
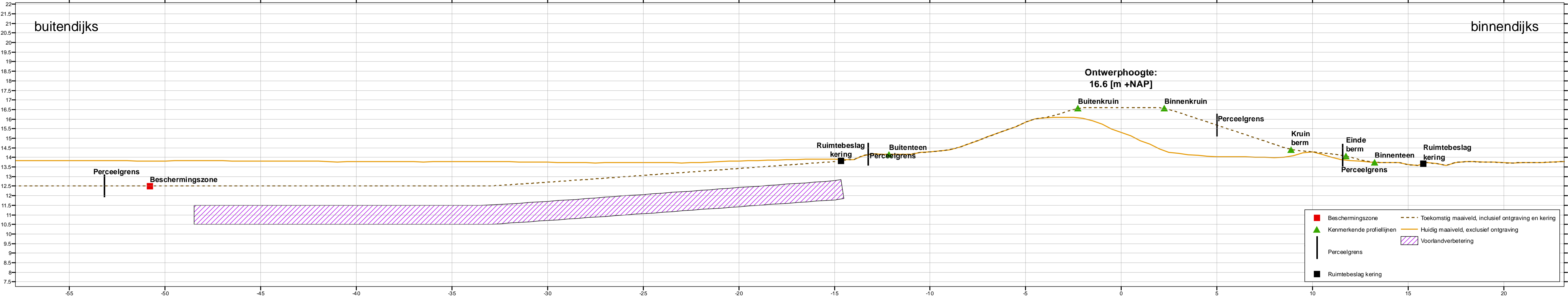


**Legenda**

• ontwerp hoogte_label	— Ruimtebeslag kering	<b>ophogen/ontgraving</b>
Tracé harde keringen, versie PIP (sep 2015)	- - - Zone vrij van beplanting	> 4 m ontgraving
→ Hart keringlijn	- - - Beschermingszone	3 - 4 m ontgraving
Tracé groene keringen, versie PIP (sep 2015)	- - - Buitenbescheringszone	2 - 3 m ontgraving
→ Hart keringlijn	- - - Kenmerkende profiellijnen keringen	1 - 2 m ontgraving
<b>Dwarsprofiel</b>	Extra ruimtebeslag PIP	< 1 m ontgraving
→ Profiellijn	Dubbelbestemming Waterstaat - Waterkering	Geen wijziging
• Metreering dwarsprofielen	Voorlandverbetering	< 1 m ophoging
	Perceelsgrenzen	1 - 2 m ophoging
		2 - 3 m ophoging
		> 3 m ophoging

**Voorontwerp waterkeringen**  
 Zijaanzicht en bovenaanzicht per factsheet  
 Schaal zijaanzicht: 1:100 (A1)  
 Schaal bovenaanzicht: 1:500 (A1)  
 Date: 10/16/2015

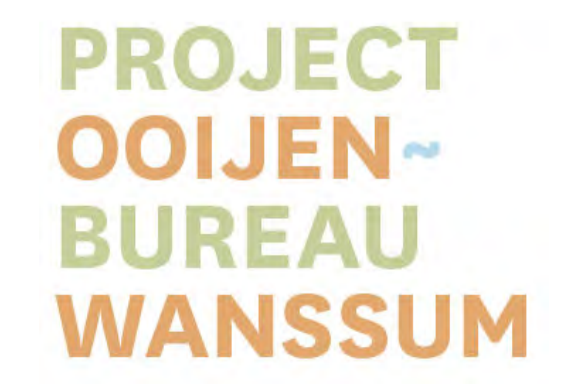



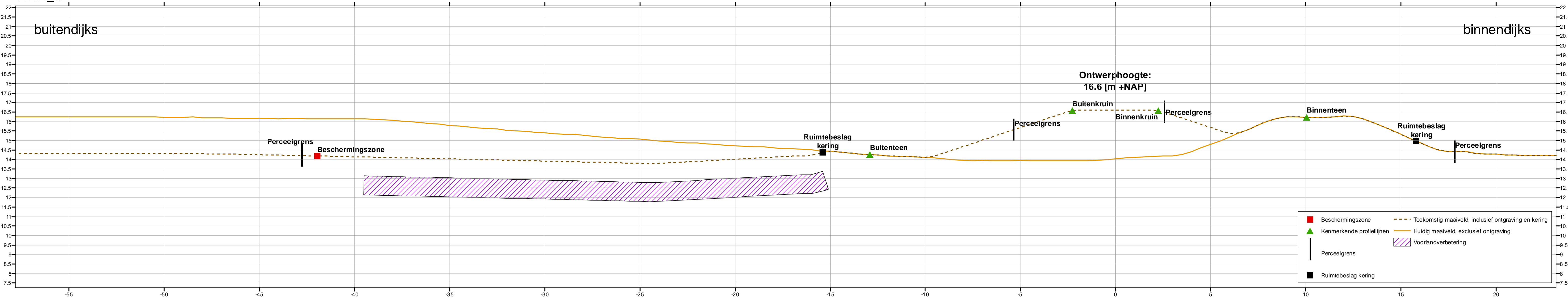


**Legenda**

• ontwerphoogte_label	— Ruimtebeslag kering	<b>ophogen/ontgraving</b>
Tracé harde keringen, versie PIP (sep 2015)	- - - Zone vrij van beplanting	<span style="background-color: #ADD8E6; border: 1px solid black; display: inline-block; width: 15px; height: 10px;"></span> > 4 m ontgraving
→ Hart keringlijn	- - - Beschermingszone	<span style="background-color: #ADD8E6; border: 1px solid black; display: inline-block; width: 15px; height: 10px;"></span> 3 - 4 m ontgraving
Tracé groene keringen, versie PIP (sep 2015)	- - - Buitenbeschermingszone	<span style="background-color: #90EE90; border: 1px solid black; display: inline-block; width: 15px; height: 10px;"></span> 2 - 3 m ontgraving
→ Hart keringlijn	- - - Kenmerkende profiellijnen keringen	<span style="background-color: #90EE90; border: 1px solid black; display: inline-block; width: 15px; height: 10px;"></span> 1 - 2 m ontgraving
<b>Dwarsprofiel</b>	— Extra ruimtebeslag PIP	<span style="background-color: #90EE90; border: 1px solid black; display: inline-block; width: 15px; height: 10px;"></span> < 1 m ontgraving
→ Profiellijn	▨ Dubbelbestemming Waterstaat - Waterkering	<span style="background-color: #FFFFFF; border: 1px solid black; display: inline-block; width: 15px; height: 10px;"></span> Geen wijziging
• Metreering dwarsprofielen	▨ Voorlandverbetering	<span style="background-color: #FFDAB9; border: 1px solid black; display: inline-block; width: 15px; height: 10px;"></span> < 1 m ophoging
	▨ Perceelsgrenzen	<span style="background-color: #FFDAB9; border: 1px solid black; display: inline-block; width: 15px; height: 10px;"></span> 1 - 2 m ophoging
		<span style="background-color: #FFA07A; border: 1px solid black; display: inline-block; width: 15px; height: 10px;"></span> 2 - 3 m ophoging
		<span style="background-color: #FF6347; border: 1px solid black; display: inline-block; width: 15px; height: 10px;"></span> > 3 m ophoging

**Voorontwerp waterkeringen**  
 Zijaanzicht en bovenaanzicht per factsheet  
 Schaal zijaanzicht: 1:100 (A1)  
 Schaal bovenaanzicht: 1:500 (A1)  
 Date: 10/16/2015





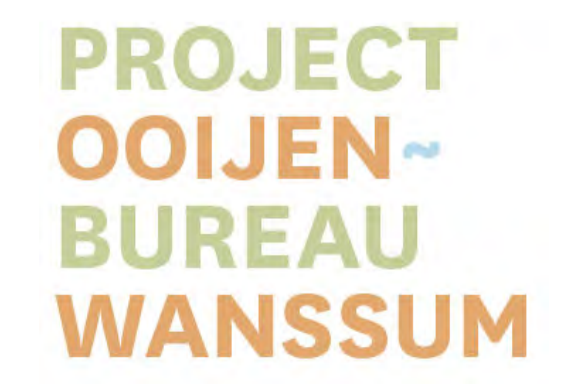
**Legenda**

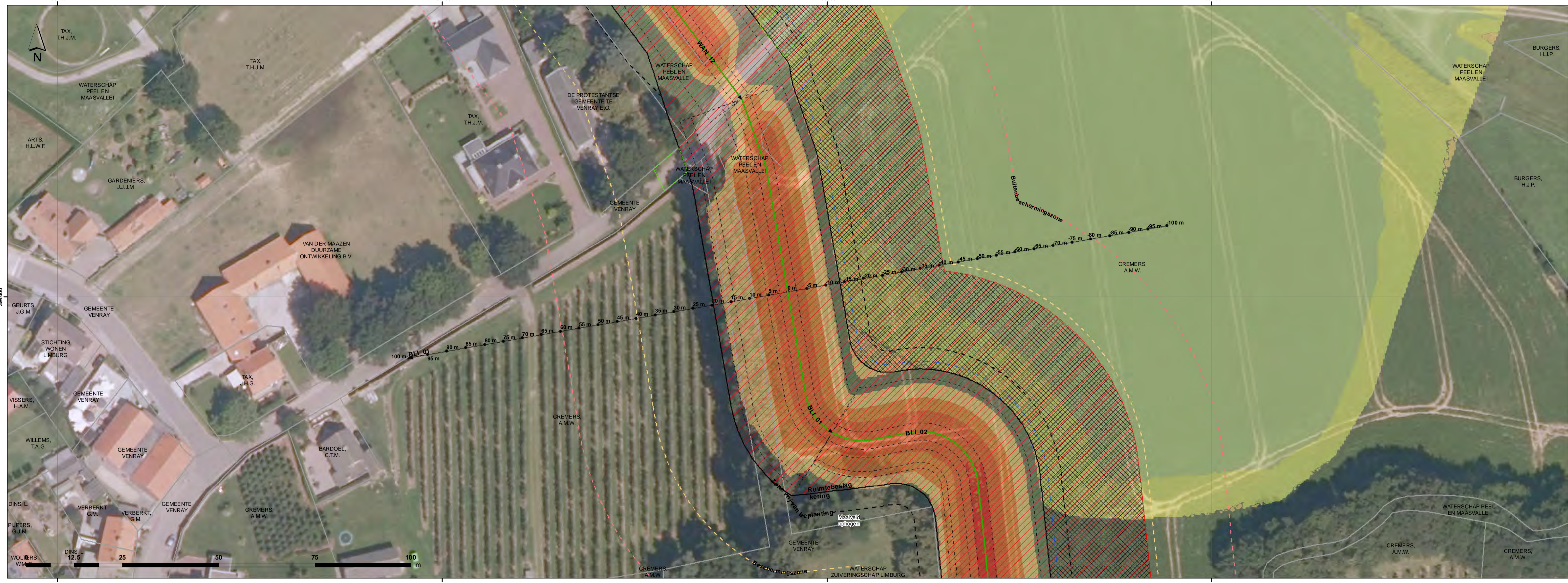
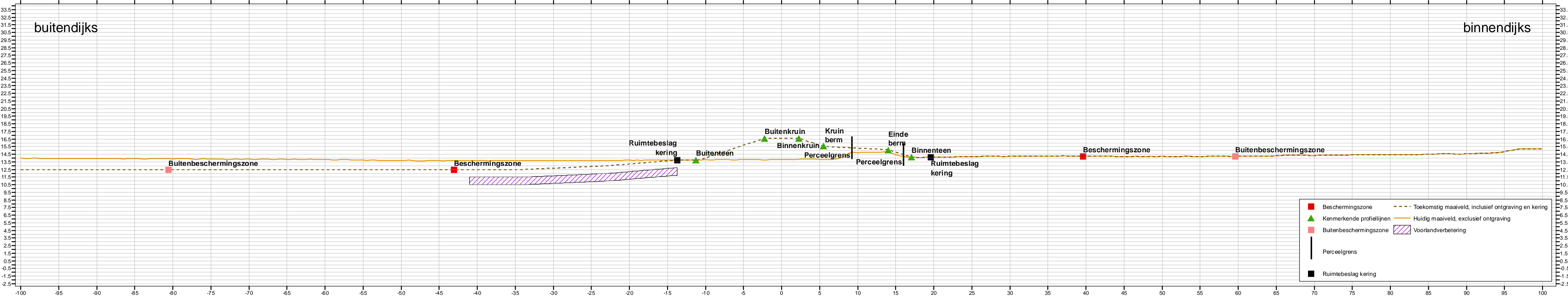
- ontwerphoogte\_label
- Tracé harde keringen, versie PIP (sep 2015)
  - Hart keringlijn
  - Tracé groene keringen, versie PIP (sep 2015)
    - Hart keringlijn
- Dwarsprofiel
  - Profiellijn
  - Metrering dwarsprofielen
  - Ruimtebeslag openafritten
- Ruimtebeslag kering
- Zone vrij van beplanting
- Beschermingszone
- Buitenbeschermingszone
- Kenmerkende profiellijnen keringen
- Extra ruimtebeslag PIP
- Dubbelbestemming Waterstaat - Waterkering
- Voorlandverbetering
- Perceelsgrenzen

**ophogen/ontgraving**

- > 4 m ontgraving
- 3 - 4 m ontgraving
- 2 - 3 m ontgraving
- 1 - 2 m ontgraving
- < 1 m ontgraving
- Geen wijziging
- < 1 m ophoging
- 1 - 2 m ophoging
- 2 - 3 m ophoging
- > 3 m ophoging

**Voorontwerp waterkeringen**  
 Zijaanzicht en bovenaanzicht per factsheet  
 Schaal zijaanzicht: 1:100 (A1)  
 Schaal bovenaanzicht: 1:500 (A1)  
 Date: 10/16/2015





**Legenda**

**Tracé harde keringen, versie PIP (sep 2015)**

- Hart keringlijn
- Tracé groene keringen, versie PIP (sep 2015)
- Hart keringlijn

**Dwarsprofiel**

- Profielijn
- Metreering dwarsprofielen
- Ruimtebeslag openafritten

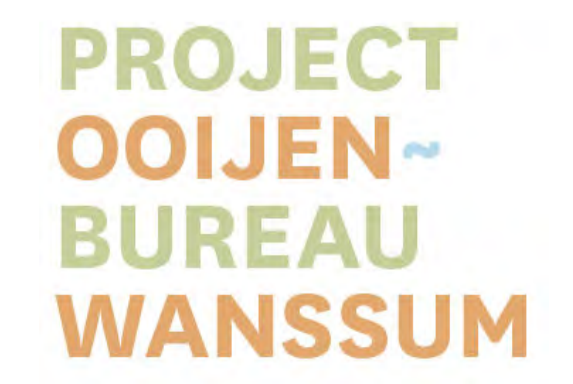
**Ruimtebeslag kering**

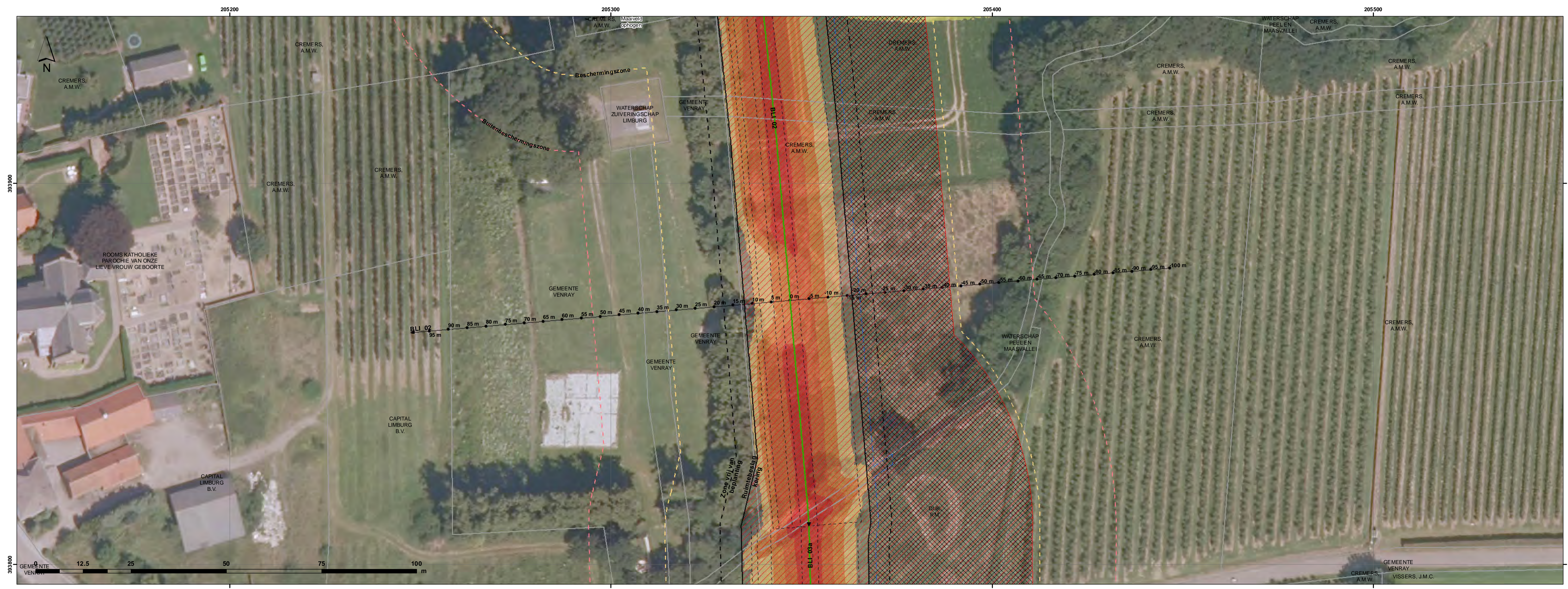
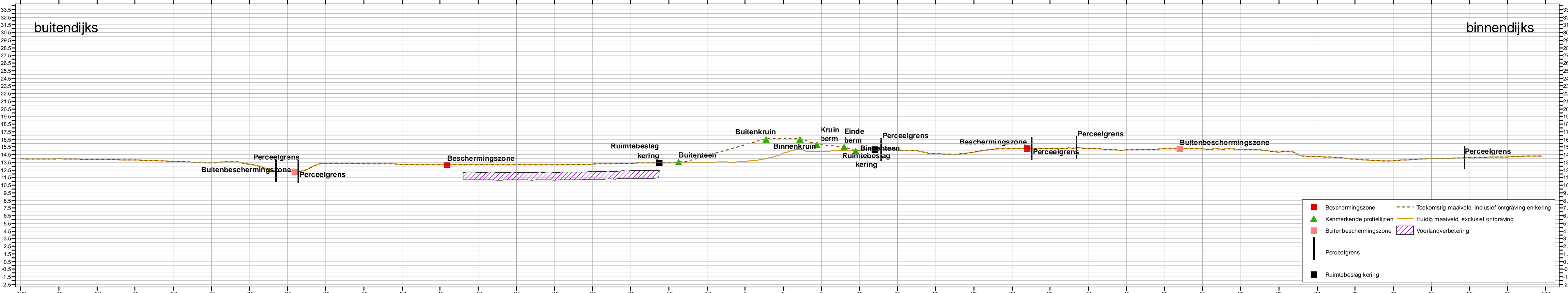
- Ruimtebeslag kering
- - - Zone vrij van beplanting
- - - Beschermingszone
- - - Buitenbeschermingszone
- - - Kenmerkende profielijnen keringen
- Extra ruimtebeslag PIP
- ▨ Dubbelbestemming Waterstaat - Waterkering
- ▨ Voorlandverbetering
- Perceelsgrenzen

**ophogen/ontgraving**

- > 4 m ontgraving
- 3 - 4 m ontgraving
- 2 - 3 m ontgraving
- 1 - 2 m ontgraving
- < 1 m ontgraving
- Geen wijziging
- < 1 m ophoging
- 1 - 2 m ophoging
- 2 - 3 m ophoging
- > 3 m ophoging

**Voorontwerp waterkeringen**  
 Zijaanzicht en bovenaanzicht per factsheet  
 Schaal zijaanzicht: 1:250 (A1)  
 Schaal bovenaanzicht: 1:500 (A1)  
 Date: 10/15/2015

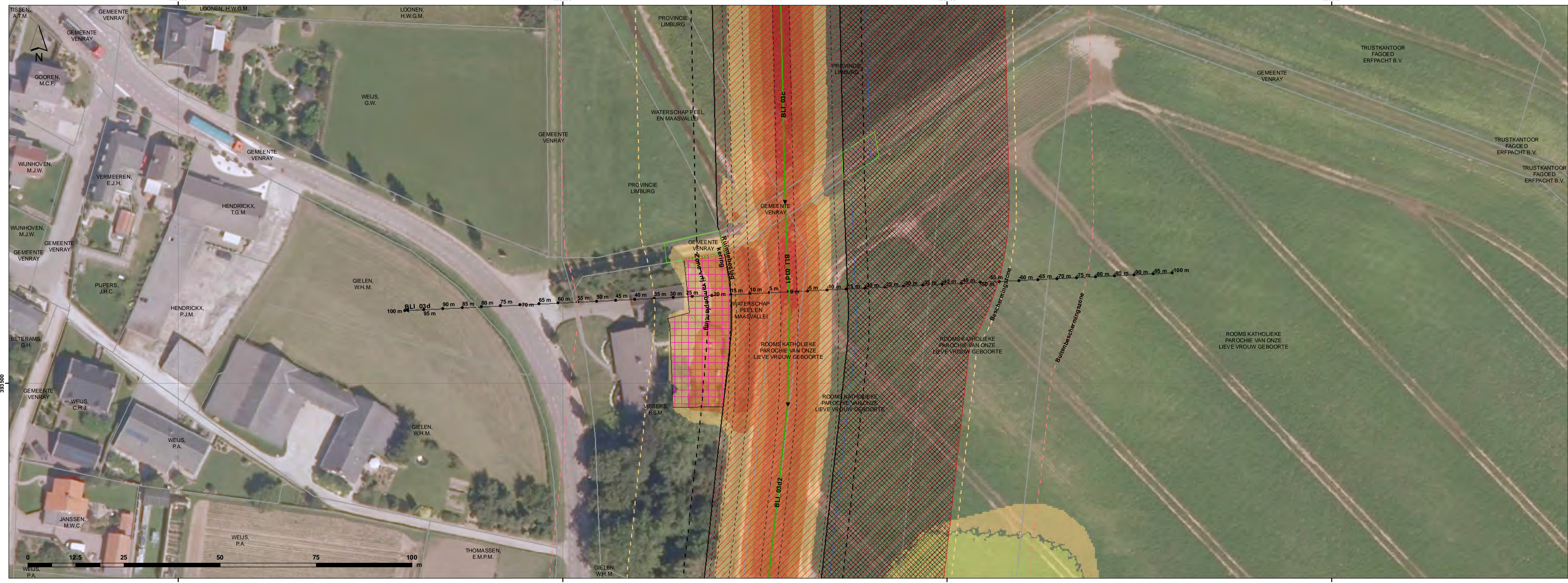
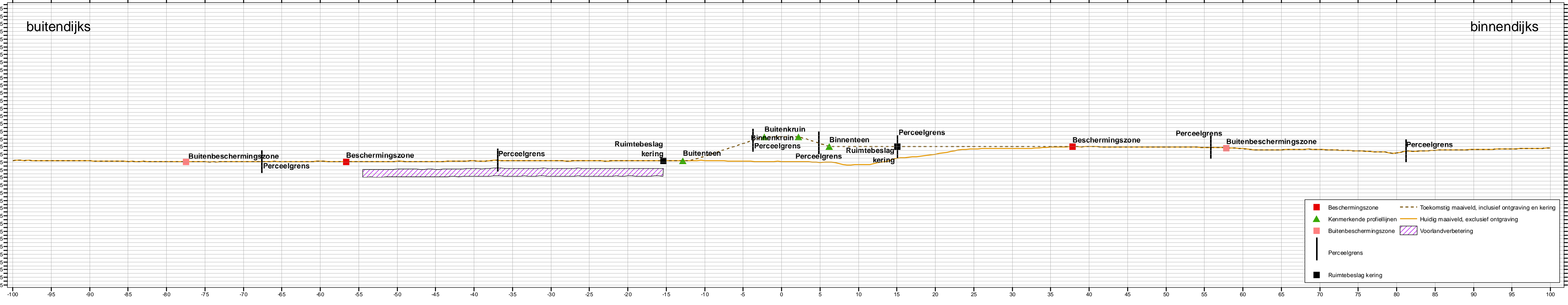




- Legenda**
- Tracé harde keringen, versie PIP (sep 2015)
    - Hart keringlijn
    - Tracé groene keringen, versie PIP (sep 2015)
      - Hart keringlijn
  - Dwarsprofiel
    - Profiellijn
    - Metreering dwarsprofielen
  - Ruimtebeslag kering
  - Zone vrij van beplanting
  - - - Bescheringszone
  - - - Buitenbescheringszone
  - - - Kenmerkende profiellijnen keringen
  - Extra ruimtebeslag PIP
  - Dubbelbestemming Waterstaat - Waterkering
  - Voorlandverbetering
  - Perceelsgrenzen
- ophogen/ontgraving**
- > 4 m ontgraving
  - 3 - 4 m ontgraving
  - 2 - 3 m ontgraving
  - 1 - 2 m ontgraving
  - < 1 m ontgraving
  - Geen wijziging
  - < 1 m ophoging
  - 1 - 2 m ophoging
  - 2 - 3 m ophoging
  - > 3 m ophoging

**Voorontwerp waterkeringen**  
 Zijaanzicht en bovenaanzicht per factsheet  
 Schaal zijaanzicht: 1:250 (A1)  
 Schaal bovenaanzicht: 1:500 (A1)  
 Date: 10/15/2015

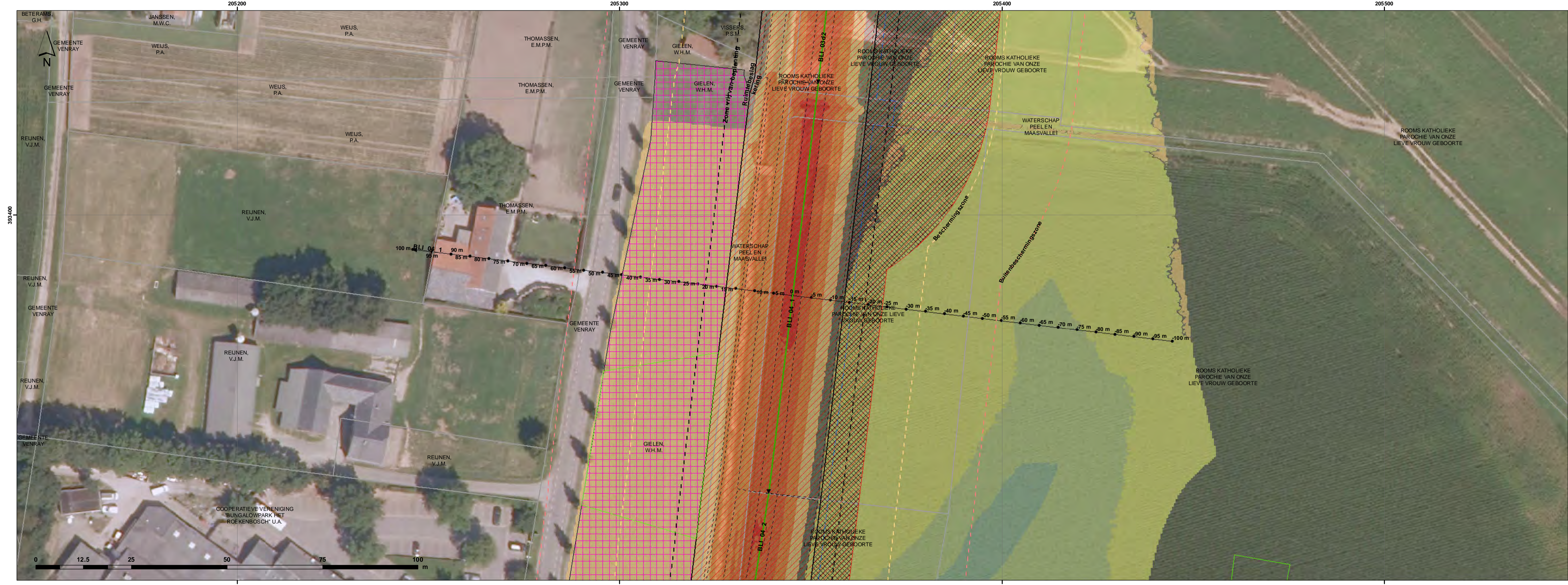
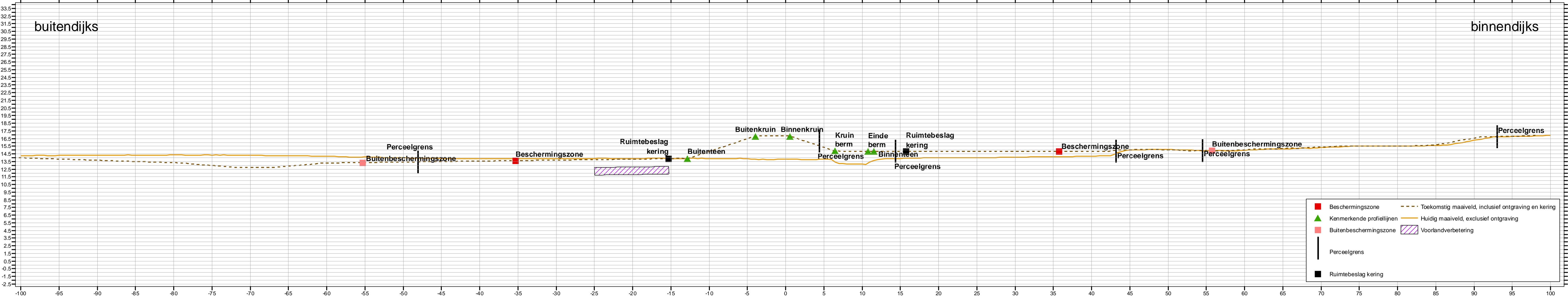
**PROJECT**  
**OOIJEN**  
**BUREAU**  
**WANSSUM**



**Legenda**

<p>Tracé harde keringen, versie PIP (sep 2015)</p> <ul style="list-style-type: none"> <li><span style="color: purple;">→</span> Hart keringlijn</li> <li><span style="color: green;">→</span> Tracé groene keringen, versie PIP (sep 2015)</li> <li><span style="color: green;">→</span> Hart keringlijn</li> </ul> <p>Dwarsprofiel</p> <ul style="list-style-type: none"> <li><span style="color: black;">→</span> Profiellijn</li> <li><span style="color: black;">•</span> Metreering dwarsprofielen</li> <li><span style="border: 1px solid green; display: inline-block; width: 10px; height: 10px;"></span> Ruimtebeslag openafritten</li> </ul>	<ul style="list-style-type: none"> <li><span style="border-bottom: 1px solid black; width: 20px; display: inline-block;"></span> Ruimtebeslag kering</li> <li><span style="border-bottom: 1px dashed black; width: 20px; display: inline-block;"></span> Zone vrij van beplanting</li> <li><span style="border-bottom: 1px dashed orange; width: 20px; display: inline-block;"></span> Beschermingszone</li> <li><span style="border-bottom: 1px dashed red; width: 20px; display: inline-block;"></span> Buitenbescheringszone</li> <li><span style="border-bottom: 1px dashed black; width: 20px; display: inline-block;"></span> Kenmerkende profielijnen keringen</li> <li><span style="border: 1px solid blue; width: 10px; height: 10px; display: inline-block;"></span> Extra ruimtebeslag PIP</li> <li><span style="border: 1px solid red; width: 10px; height: 10px; display: inline-block;"></span> Dubbelbestemming Waterstaat - Waterkering</li> <li><span style="border: 1px solid black; width: 10px; height: 10px; display: inline-block;"></span> Voorlandverbetering</li> <li><span style="border: 1px solid pink; width: 10px; height: 10px; display: inline-block;"></span> Ophogen c.q. tijdelijkgebruik</li> <li><span style="border: 1px solid black; width: 10px; height: 10px; display: inline-block;"></span> Perceelsgrenzen</li> </ul>	<p><b>ophogen/ontgraving</b></p> <ul style="list-style-type: none"> <li><span style="background-color: #add8e6; width: 15px; height: 15px; display: inline-block;"></span> &gt; 4 m ontgraving</li> <li><span style="background-color: #add8e6; width: 15px; height: 15px; display: inline-block;"></span> 3 - 4 m ontgraving</li> <li><span style="background-color: #90ee90; width: 15px; height: 15px; display: inline-block;"></span> 2 - 3 m ontgraving</li> <li><span style="background-color: #90ee90; width: 15px; height: 15px; display: inline-block;"></span> 1 - 2 m ontgraving</li> <li><span style="background-color: #90ee90; width: 15px; height: 15px; display: inline-block;"></span> &lt; 1 m ontgraving</li> <li><span style="background-color: #ffffff; width: 15px; height: 15px; display: inline-block;"></span> Geen wijziging</li> <li><span style="background-color: #fff2cc; width: 15px; height: 15px; display: inline-block;"></span> &lt; 1 m ophoging</li> <li><span style="background-color: #fff2cc; width: 15px; height: 15px; display: inline-block;"></span> 1 - 2 m ophoging</li> <li><span style="background-color: #fff2cc; width: 15px; height: 15px; display: inline-block;"></span> 2 - 3 m ophoging</li> <li><span style="background-color: #ff6347; width: 15px; height: 15px; display: inline-block;"></span> &gt; 3 m ophoging</li> </ul>
--	---	---

**Voorontwerp waterkeringen**  
 Zijaanzicht en bovenaanzicht per factsheet  
 Schaal zijaanzicht: 1:250 (A1)  
 Schaal bovenaanzicht: 1:500 (A1)  
 Date: 10/15/2015



**Legenda**

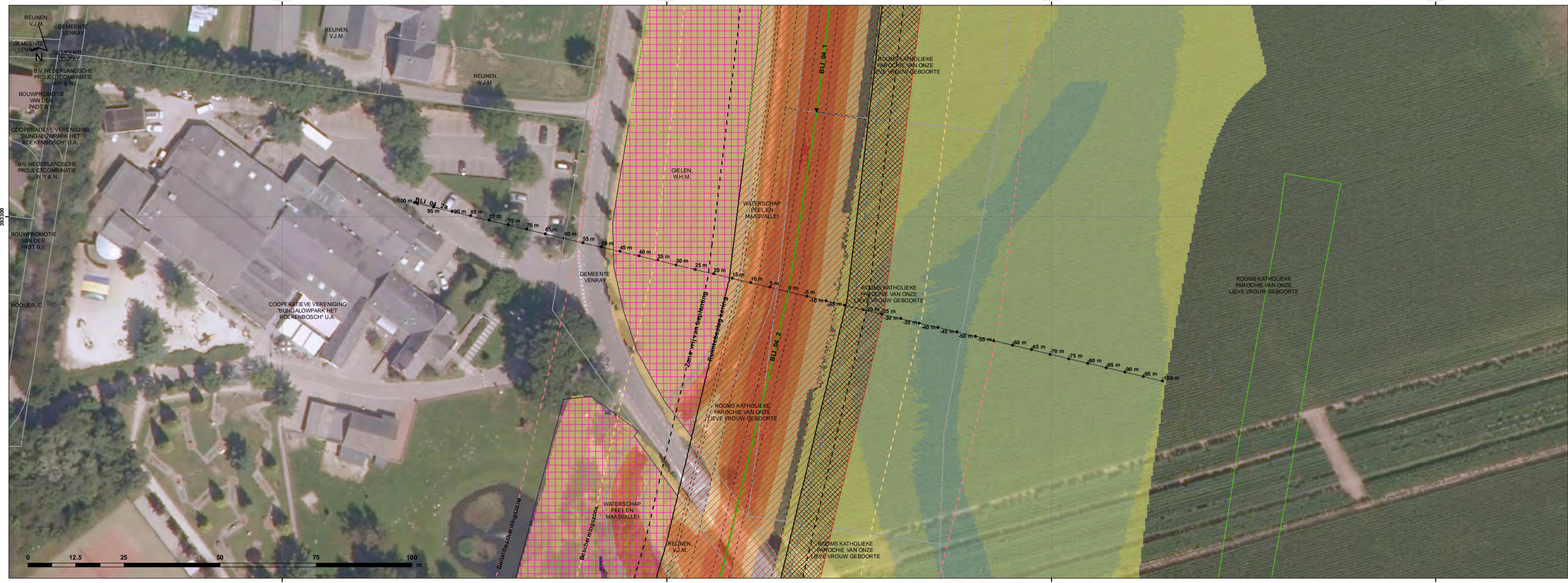
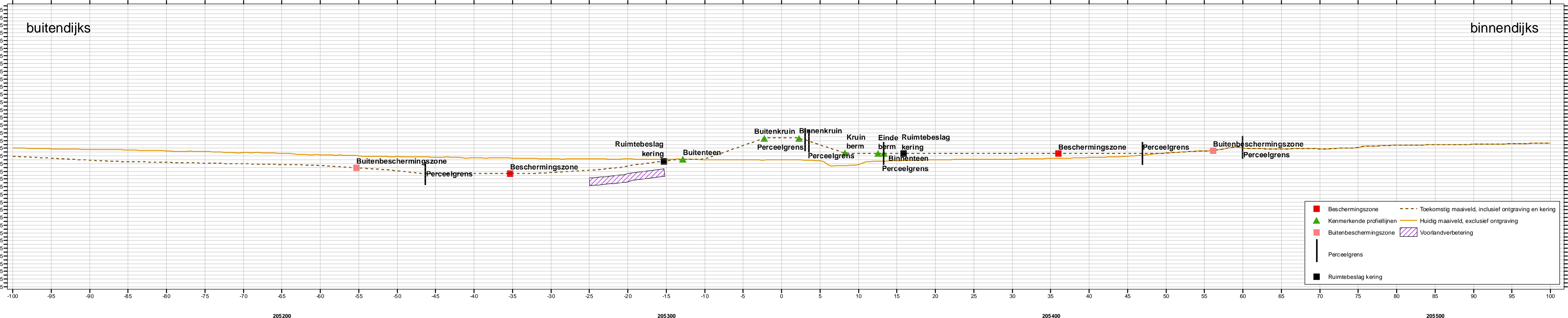
- |  |   |   |
|--|---|---|
| <p><b>Tracé harde keringen, versie PIP (sep 2015)</b></p> <ul style="list-style-type: none"> <li><span style="color: purple;">→</span> Hart keringlijn</li> <li><span style="color: green;">→</span> Hart keringlijn</li> </ul> <p><b>Tracé groene keringen, versie PIP (sep 2015)</b></p> <ul style="list-style-type: none"> <li><span style="color: green;">→</span> Hart keringlijn</li> </ul> <p><b>Dwarsprofiel</b></p> <ul style="list-style-type: none"> <li><span style="color: black;">→</span> Profiellijn</li> <li>• Metreering dwarsprofielen</li> <li><span style="border: 1px solid green; display: inline-block; width: 10px; height: 10px;"></span> Ruimtebeslag openafritten</li> </ul> | <ul style="list-style-type: none"> <li><span style="border-bottom: 1px solid black; width: 20px; display: inline-block;"></span> Ruimtebeslag kering</li> <li><span style="border-bottom: 1px dashed black; width: 20px; display: inline-block;"></span> Zone vrij van beplanting</li> <li><span style="border-bottom: 1px dashed orange; width: 20px; display: inline-block;"></span> Beschermingszone</li> <li><span style="border-bottom: 1px dashed red; width: 20px; display: inline-block;"></span> Buitenbescheringszone</li> <li><span style="border-bottom: 1px dotted black; width: 20px; display: inline-block;"></span> Kenmerkende profiellijnen keringen</li> <li><span style="border: 1px solid blue; width: 10px; height: 10px; display: inline-block;"></span> Extra ruimtebeslag PIP</li> <li><span style="border: 1px solid red; width: 10px; height: 10px; display: inline-block;"></span> Dubbelbestemming Waterstaat - Waterkering</li> <li><span style="border: 1px solid orange; width: 10px; height: 10px; display: inline-block;"></span> Voorlandverbetering</li> <li><span style="border: 1px solid pink; width: 10px; height: 10px; display: inline-block;"></span> Ophogen c.q. tijdelijkgebruik</li> <li><span style="border: 1px solid black; width: 10px; height: 10px; display: inline-block;"></span> Perceelsgrenzen</li> </ul> | <p><b>ophogen/ontgraving</b></p> <ul style="list-style-type: none"> <li><span style="background-color: #add8e6; width: 15px; height: 15px; display: inline-block;"></span> &gt; 4 m ontgraving</li> <li><span style="background-color: #add8e6; width: 15px; height: 15px; display: inline-block;"></span> 3 - 4 m ontgraving</li> <li><span style="background-color: #90ee90; width: 15px; height: 15px; display: inline-block;"></span> 2 - 3 m ontgraving</li> <li><span style="background-color: #90ee90; width: 15px; height: 15px; display: inline-block;"></span> 1 - 2 m ontgraving</li> <li><span style="background-color: #90ee90; width: 15px; height: 15px; display: inline-block;"></span> &lt; 1 m ontgraving</li> <li><span style="background-color: #ffff00; width: 15px; height: 15px; display: inline-block;"></span> Geen wijziging</li> <li><span style="background-color: #ffff00; width: 15px; height: 15px; display: inline-block;"></span> &lt; 1 m ophoging</li> <li><span style="background-color: #ffa500; width: 15px; height: 15px; display: inline-block;"></span> 1 - 2 m ophoging</li> <li><span style="background-color: #ffa500; width: 15px; height: 15px; display: inline-block;"></span> 2 - 3 m ophoging</li> <li><span style="background-color: #ffa500; width: 15px; height: 15px; display: inline-block;"></span> &gt; 3 m ophoging</li> </ul> |
|--|---|---|

**Voorontwerp waterkeringen**

Zijaanzicht en bovenaanzicht per factsheet  
 Schaal zijaanzicht: 1:250 (A1)  
 Schaal bovenaanzicht: 1:500 (A1)  
 Date: 10/15/2015

**PROJECT**  
**OOIJEN**  
**BUREAU**  
**WANSSUM**



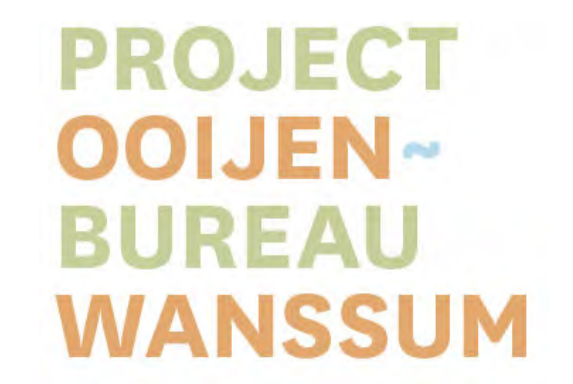


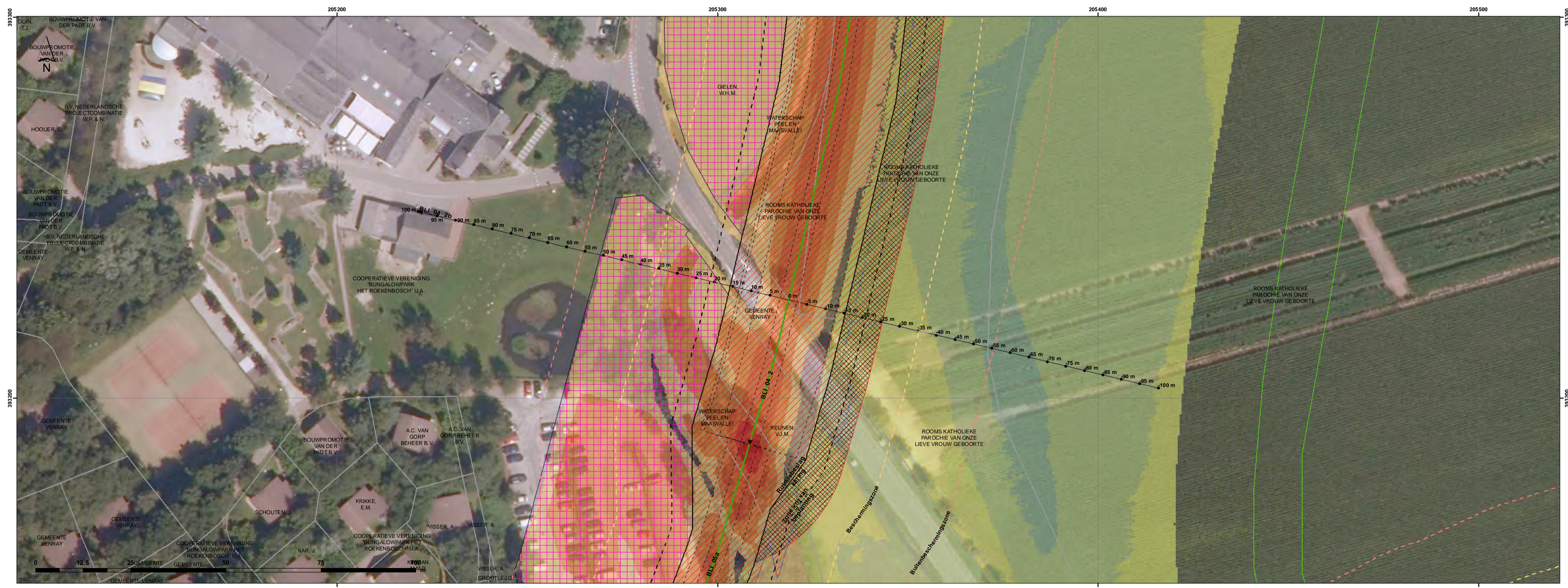
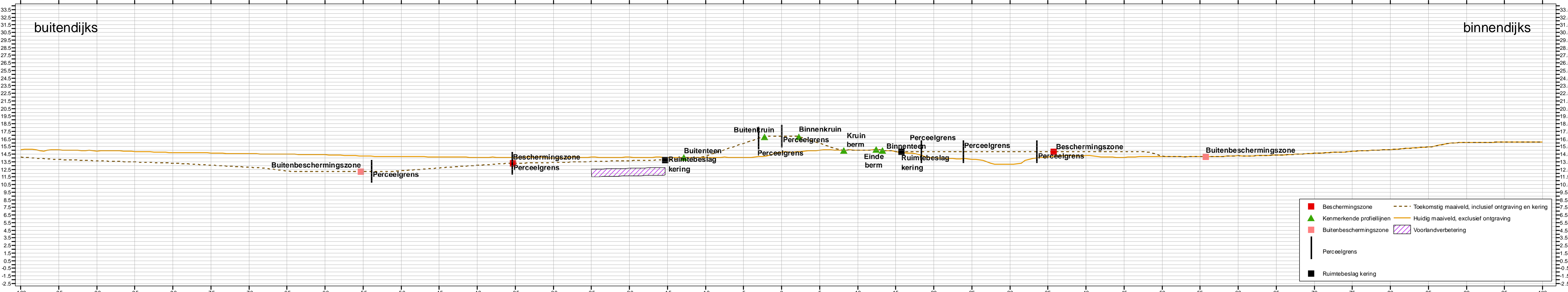
**Legenda**

- |   |  |   |
|---|--|---|
| <p><b>Tracé harde keringen, versie PIP (sep 2015)</b></p> <ul style="list-style-type: none"> <li> Hart keringlijn</li> <li> Tracé groene keringen, versie PIP (sep 2015)</li> <li> Hart keringlijn</li> </ul> <p><b>Dwarsprofiel</b></p> <ul style="list-style-type: none"> <li> Profiellijn</li> <li> Metreering dwarsprofielen</li> <li> Ruimtebeslag openafritten</li> </ul> | <ul style="list-style-type: none"> <li> Ruimtebeslag kering</li> <li> Zone vrij van beplanting</li> <li> Beschermingszone</li> <li> Buitenbeschermingszone</li> <li> Kenmerkende profielijnen keringen</li> <li> Extra ruimtebeslag PIP</li> <li> Dubbelbestemming Waterstaat - Waterkering</li> <li> Voorlandverbetering</li> <li> Ophogen c.q. tijdelijkgebruik</li> <li> Perceelsgrenzen</li> </ul> | <p><b>ophogen/ontgraving</b></p> <ul style="list-style-type: none"> <li> &gt; 4 m ontgraving</li> <li> 3 - 4 m ontgraving</li> <li> 2 - 3 m ontgraving</li> <li> 1 - 2 m ontgraving</li> <li> &lt; 1 m ontgraving</li> <li> Geen wijziging</li> <li> &lt; 1 m ophoging</li> <li> 1 - 2 m ophoging</li> <li> 2 - 3 m ophoging</li> <li> &gt; 3 m ophoging</li> </ul> |
|---|--|---|

**Voorontwerp waterkeringen**

Zijaanzicht en bovenaanzicht per factsheet  
 Schaal zijaanzicht: 1:250 (A1)  
 Schaal bovenaanzicht: 1:500 (A1)  
 Date: 10/15/2015



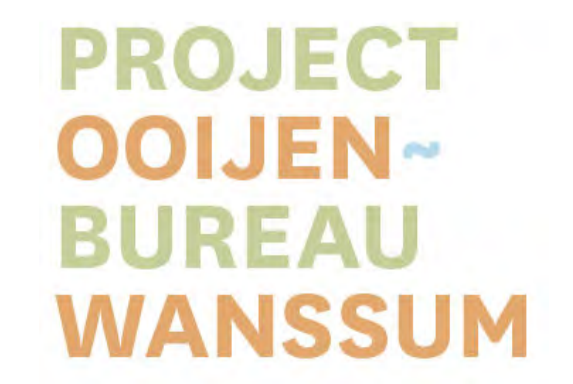


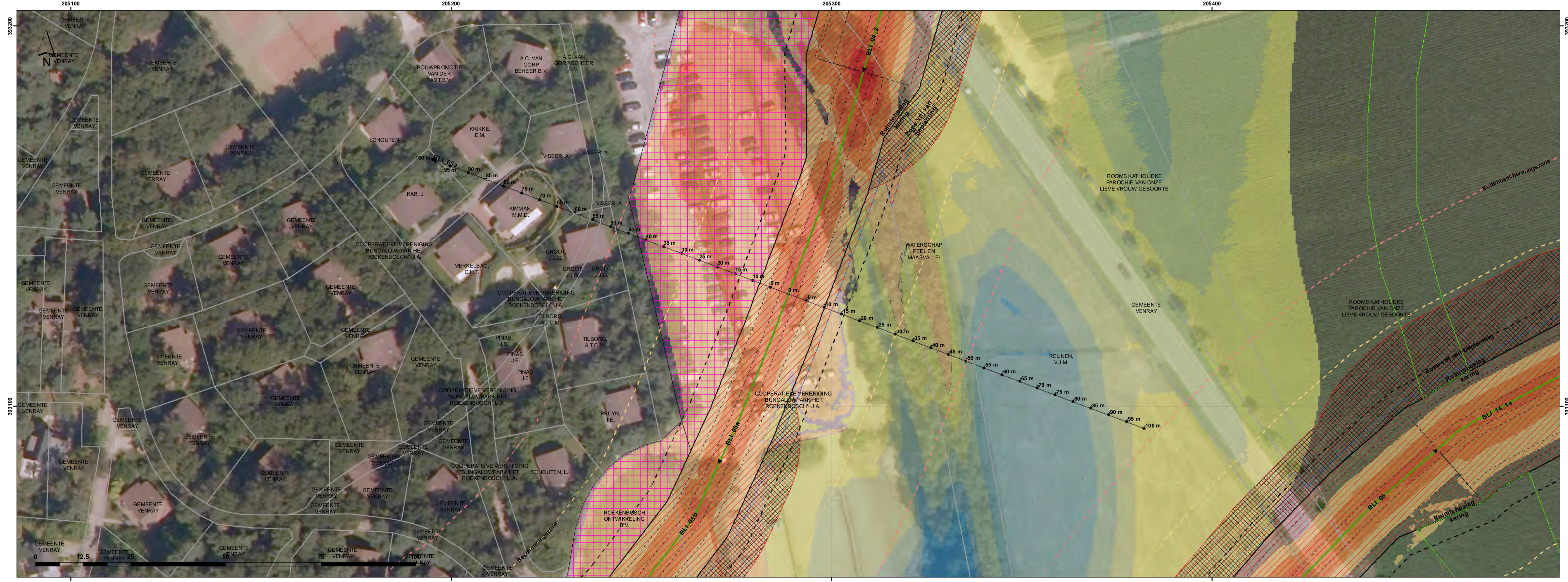
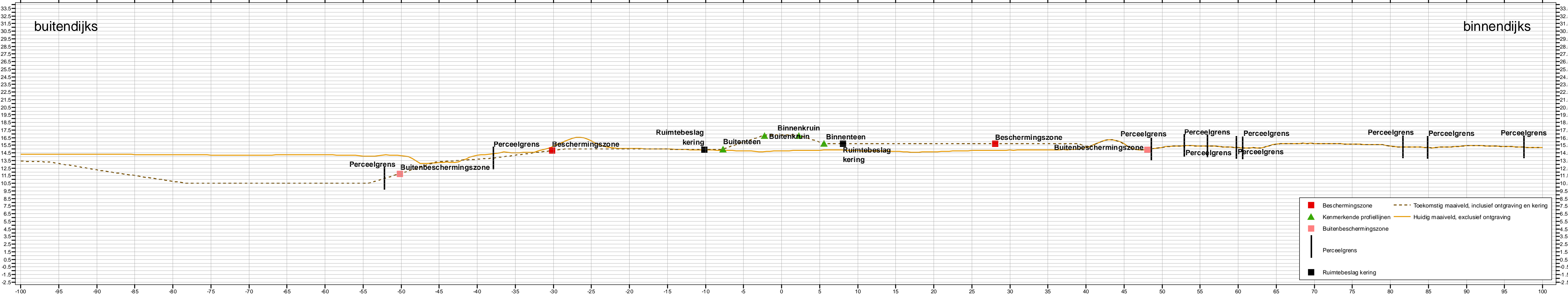
**Legenda**

- |  |  |   |
|--|--|---|
| <p><b>Tracé harde keringen, versie PIP (sep 2015)</b></p> <ul style="list-style-type: none"> <li><span style="color: purple;">→</span> Hart keringlijn</li> <li><span style="color: green;">→</span> Hart keringlijn</li> </ul> <p><b>Tracé groene keringen, versie PIP (sep 2015)</b></p> <ul style="list-style-type: none"> <li><span style="color: green;">→</span> Hart keringlijn</li> </ul> <p><b>Dwarsprofiel</b></p> <ul style="list-style-type: none"> <li><span style="color: black;">→</span> Profiellijn</li> <li>• Metreering dwarsprofielen</li> <li><span style="border: 1px solid green; display: inline-block; width: 10px; height: 10px;"></span> Ruimtebeslag openafritten</li> </ul> | <ul style="list-style-type: none"> <li><span style="border-bottom: 1px solid black; width: 20px; display: inline-block;"></span> Ruimtebeslag kering</li> <li><span style="border-bottom: 1px dashed black; width: 20px; display: inline-block;"></span> Zone vrij van beplanting</li> <li><span style="border-bottom: 1px dashed orange; width: 20px; display: inline-block;"></span> Beschermingszone</li> <li><span style="border-bottom: 1px dashed red; width: 20px; display: inline-block;"></span> Buitenbeschermingszone</li> <li><span style="border-bottom: 1px dashed black; width: 20px; display: inline-block;"></span> Kenmerkende profielijnen keringen</li> <li><span style="border: 1px solid blue; width: 10px; height: 10px; display: inline-block;"></span> Extra ruimtebeslag PIP</li> <li><span style="border: 1px solid red; width: 10px; height: 10px; display: inline-block;"></span> Dubbelbestemming Waterstaat - Waterkering</li> <li><span style="border: 1px solid black; width: 10px; height: 10px; display: inline-block;"></span> Voorlandverbetering</li> <li><span style="border: 1px solid pink; width: 10px; height: 10px; display: inline-block;"></span> Ophogen c.q. tijdelijkgebruik</li> <li><span style="border: 1px solid black; width: 10px; height: 10px; display: inline-block;"></span> Perceelsgrenzen</li> </ul> | <p><b>ophogen/ontgraving</b></p> <ul style="list-style-type: none"> <li><span style="background-color: #add8e6; width: 15px; height: 15px; display: inline-block;"></span> &gt; 4 m ontgraving</li> <li><span style="background-color: #87ceeb; width: 15px; height: 15px; display: inline-block;"></span> 3 - 4 m ontgraving</li> <li><span style="background-color: #90ee90; width: 15px; height: 15px; display: inline-block;"></span> 2 - 3 m ontgraving</li> <li><span style="background-color: #c1e1c1; width: 15px; height: 15px; display: inline-block;"></span> 1 - 2 m ontgraving</li> <li><span style="background-color: #e0e0e0; width: 15px; height: 15px; display: inline-block;"></span> &lt; 1 m ontgraving</li> <li><span style="background-color: #ffffff; width: 15px; height: 15px; display: inline-block;"></span> Geen wijziging</li> <li><span style="background-color: #fff2cc; width: 15px; height: 15px; display: inline-block;"></span> &lt; 1 m ophoging</li> <li><span style="background-color: #ffe4c4; width: 15px; height: 15px; display: inline-block;"></span> 1 - 2 m ophoging</li> <li><span style="background-color: #ffcc99; width: 15px; height: 15px; display: inline-block;"></span> 2 - 3 m ophoging</li> <li><span style="background-color: #ff9966; width: 15px; height: 15px; display: inline-block;"></span> &gt; 3 m ophoging</li> </ul> |
|--|--|---|

**Voorontwerp waterkeringen**

Zijaanzicht en bovenaanzicht per factsheet  
 Schaal zijaanzicht: 1:250 (A1)  
 Schaal bovenaanzicht: 1:500 (A1)  
 Date: 10/15/2015



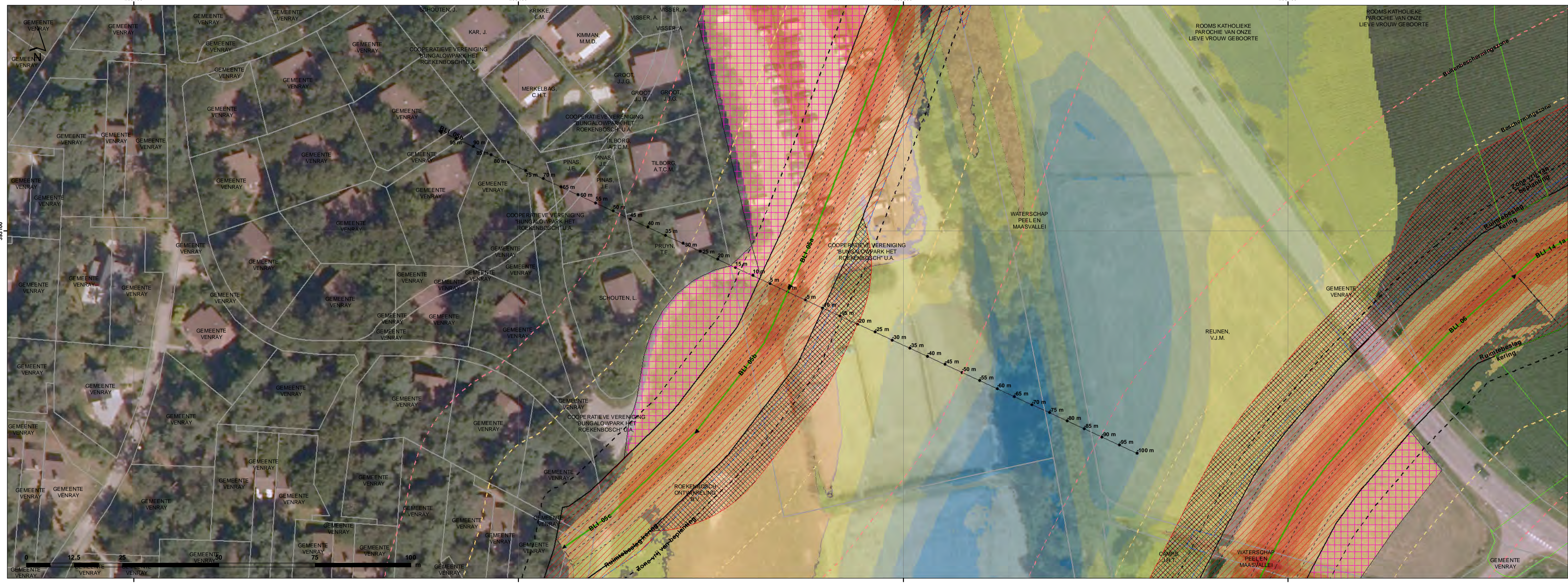
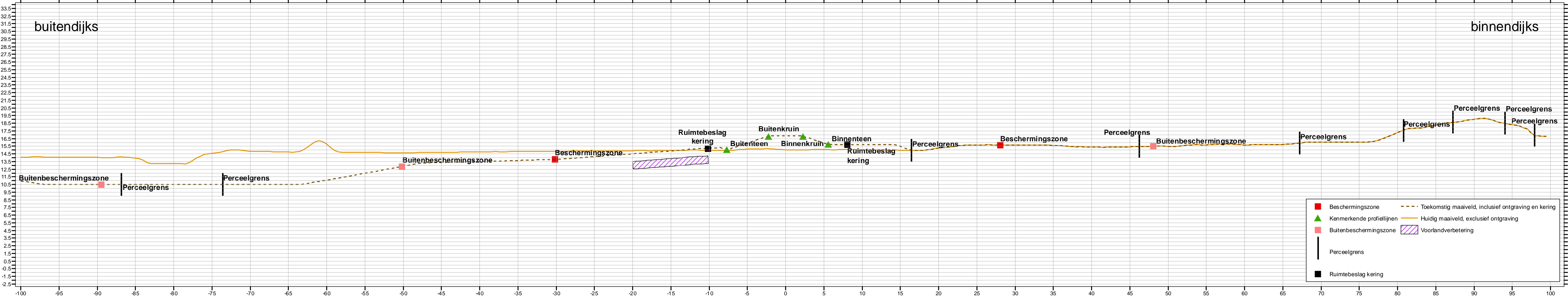


**Legenda**

- |   |  |
|---|--|
| <p>Tracé harde keringen, versie PIP (sep 2015)</p> <ul style="list-style-type: none"> <li>→ Hart keringlijn</li> <li>→ Tracé groene keringen, versie PIP (sep 2015)</li> <li>→ Hart keringlijn</li> </ul> <p>Dwarsprofiel</p> <ul style="list-style-type: none"> <li>→ Profiellijn</li> <li>• Metreering dwarsprofielen</li> <li>□ Ruimtebeslag openafritten</li> </ul> | <ul style="list-style-type: none"> <li>— Ruimtebeslag kering</li> <li>- - - Zone vrij van beplanting</li> <li>- - - Beschermingszone</li> <li>- - - Buitenbeschermingszone</li> <li>- - - Kenmerkende profielijnen keringen</li> <li>□ Extra ruimtebeslag PIP</li> <li>▨ Dubbelbestemming Waterstaat - Waterkering</li> <li>▨ Voorlandverbetering</li> <li>▨ Ophogen c.q. tijdelijkgebruik</li> <li>□ Perceelsgrenzen</li> </ul> <p><b>ophogen/ontgraving</b></p> <ul style="list-style-type: none"> <li>■ &gt; 4 m ontgraving</li> <li>■ 3 - 4 m ontgraving</li> <li>■ 2 - 3 m ontgraving</li> <li>■ 1 - 2 m ontgraving</li> <li>■ &lt; 1 m ontgraving</li> <li>□ Geen wijziging</li> <li>■ &lt; 1 m ophoging</li> <li>■ 1 - 2 m ophoging</li> <li>■ 2 - 3 m ophoging</li> <li>■ &gt; 3 m ophoging</li> </ul> |
|---|--|

**Voorontwerp waterkeringen**

Zijaanzicht en bovenaanzicht per factsheet  
 Schaal zijaanzicht: 1:250 (A1)  
 Schaal bovenaanzicht: 1:500 (A1)  
 Date: 10/15/2015

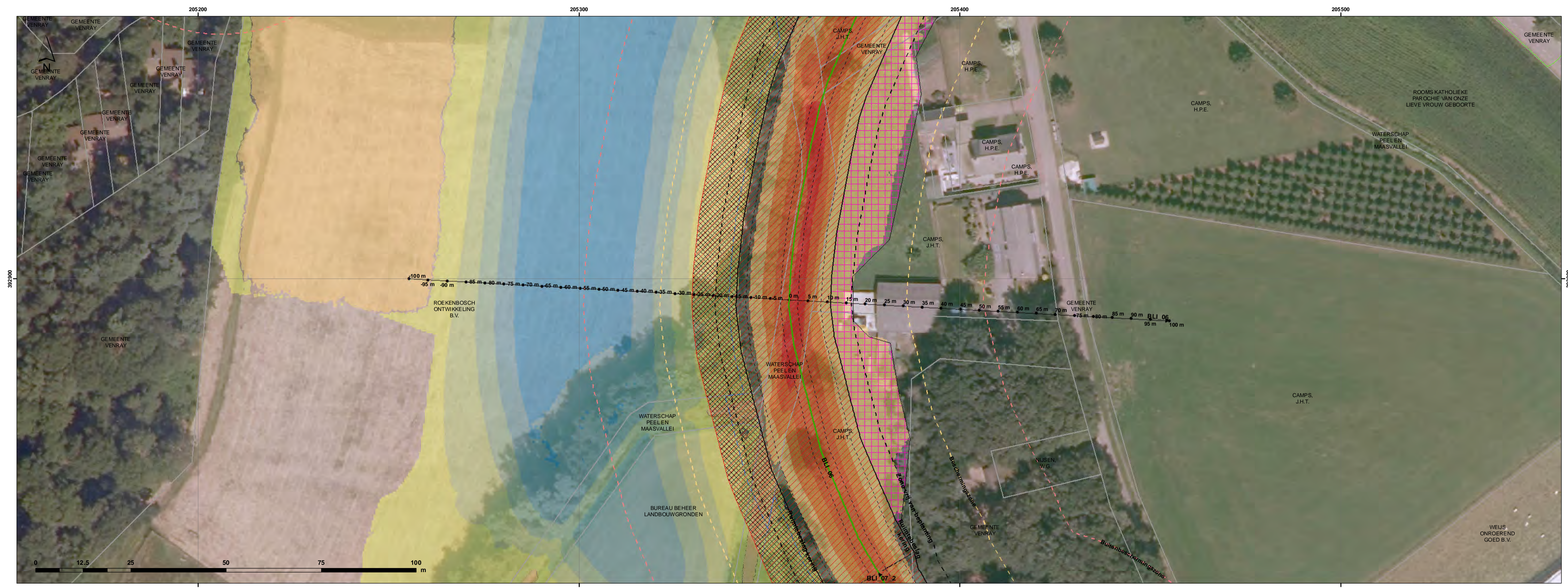
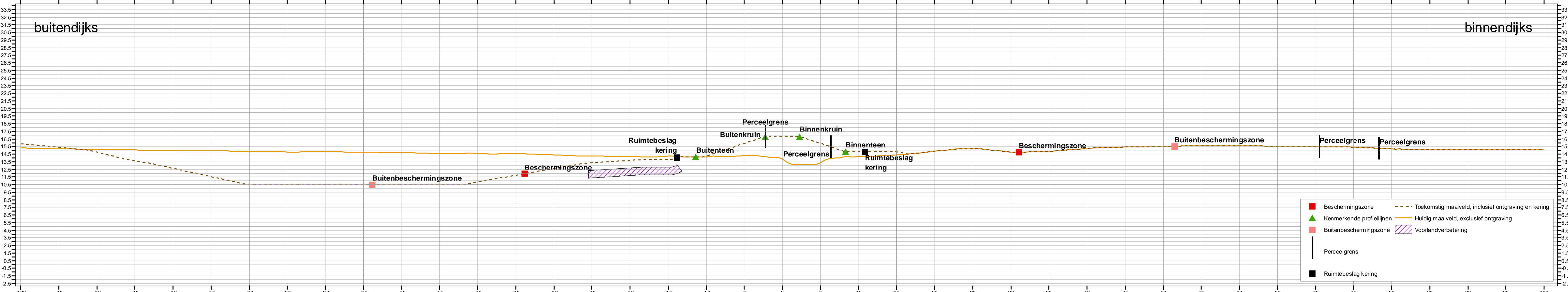


**Legenda**

Tracé harde keringen, versie PIP (sep 2015)	— Hart keringlijn	Tracé groene keringen, versie PIP (sep 2015)	— Hart keringlijn	Dwarsprofiel	— Profiellijn	• Metreering dwarsprofielen	□ Ruimtebeslag openafritten	Ruimtebeslag kering	— Zone vrij van beplanting	Beschermingszone	Buitenbeschermingszone	Kenmerkende profiellijnen keringen	Extra ruimtebeslag PIP	Dubbelbestemming Waterstaat - Waterkering	Voorlandverbetering	Ophoging c.q. tijdelijkgebruik	Perceelsgrenzen	<b>ophogen/ontgraving</b>	> 4 m ontgraving	3 - 4 m ontgraving	2 - 3 m ontgraving	1 - 2 m ontgraving	< 1 m ontgraving	Geen wijziging	< 1 m ophoging	1 - 2 m ophoging	2 - 3 m ophoging	> 3 m ophoging
---	-------------------	--	-------------------	--------------	---------------	-----------------------------	-----------------------------	---------------------	----------------------------	------------------	------------------------	------------------------------------	------------------------	---	---------------------	--------------------------------	-----------------	---------------------------	------------------	--------------------	--------------------	--------------------	------------------	----------------	----------------	------------------	------------------	----------------

**Voorontwerp waterkeringen**

Zijaanzicht en bovenaanzicht per factsheet  
 Schaal zijaanzicht: 1:250 (A1)  
 Schaal bovenaanzicht: 1:500 (A1)  
 Date: 10/15/2015



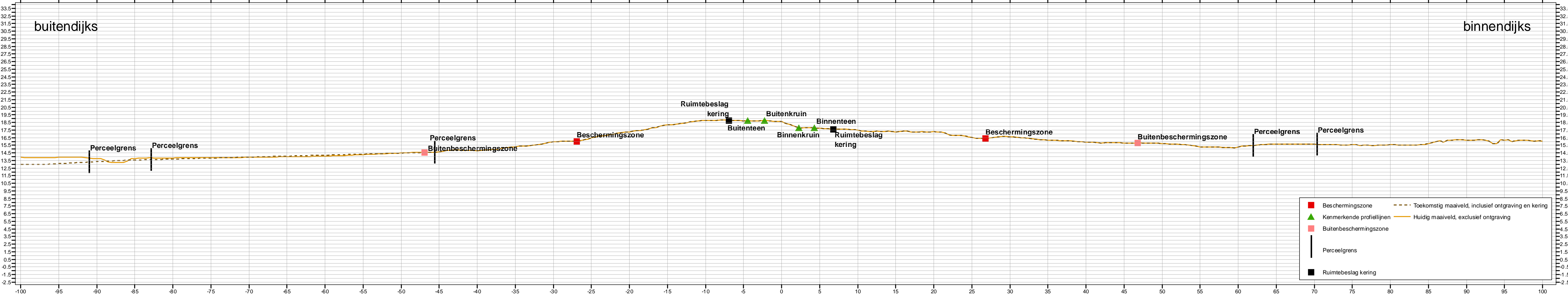
**Legenda**

- Tracé harde keringen, versie PIP (sep 2015)
    - Hart keringlijn
    - Tracé groene keringen, versie PIP (sep 2015)
      - Hart keringlijn
  - Dwarsprofiel
    - Profiellijn
    - Metreering dwarsprofielen
    - Ruimtebeslag openafritten
  - Ruimtebeslag kering
  - Zone vrij van beplanting
  - - - Bescheringszone
  - - - Buitenbescheringszone
  - - - Kenmerkende profiellijnen keringen
  - Extra ruimtebeslag PIP
  - ▨ Dubbelbestemming Waterstaat - Waterkering
  - ▨ Voorlandverbetering
  - ▨ Ophogen c.q. tijdelijkgebruik
  - Perceelsgrenzen
- | ophogen/ontgraving |                    |
|--------------------|--------------------|
| [Blue box]         | > 4 m ontgraving   |
| [Light blue box]   | 3 - 4 m ontgraving |
| [Light green box]  | 2 - 3 m ontgraving |
| [Light yellow box] | 1 - 2 m ontgraving |
| [Yellow box]       | < 1 m ontgraving   |
| [White box]        | Geen wijziging     |
| [Light orange box] | < 1 m ophoging     |
| [Orange box]       | 1 - 2 m ophoging   |
| [Dark orange box]  | 2 - 3 m ophoging   |
| [Red box]          | > 3 m ophoging     |

**Voorontwerp waterkeringen**

Zijaanzicht en bovenaanzicht per factsheet  
 Schaal zijaanzicht: 1:250 (A1)  
 Schaal bovenaanzicht: 1:500 (A1)  
 Date: 10/15/2015

**PROJECT**  
**OIJEN**  
**BUREAU**  
**WANSSUM**

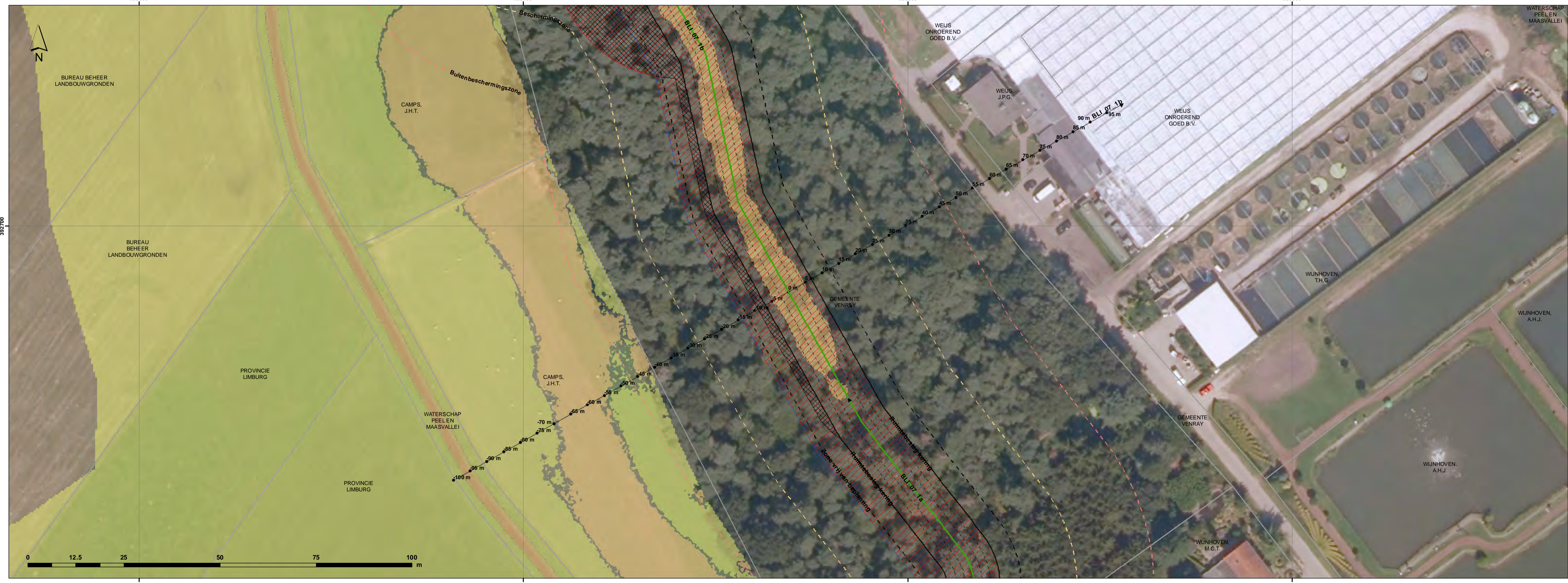
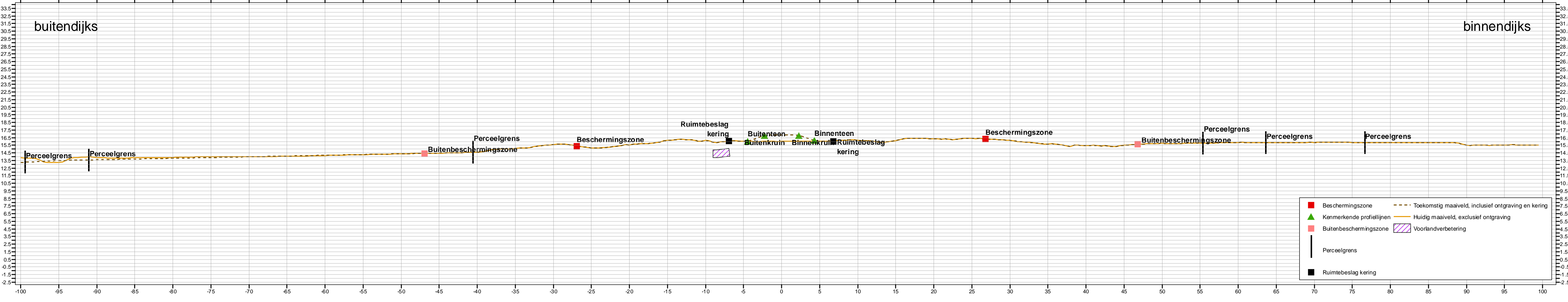


**Legenda**

- |   |   |   |
|---|---|---|
| <p><b>Tracé harde keringen, versie PIP (sep 2015)</b></p> <ul style="list-style-type: none"> <li> Hart keringlijn</li> <li> Tracé groene keringen, versie PIP (sep 2015)</li> <li> Hart keringlijn</li> </ul> <p><b>Dwarsprofiel</b></p> <ul style="list-style-type: none"> <li> Profiellijn</li> <li> Metreering dwarsprofielen</li> <li> Ruimtebeslag openafritten</li> </ul> | <ul style="list-style-type: none"> <li> Ruimtebeslag kering</li> <li> Zone vrij van beplanting</li> <li> Beschermingszone</li> <li> Buitenbeschermingszone</li> <li> Kenmerkende profiellijnen keringen</li> <li> Extra ruimtebeslag PIP</li> <li> Dubbelbestemming Waterstaat - Waterkering</li> <li> Voorlandverbetering</li> <li> Ophogen c.q. tijdelijkgebruik</li> <li> Perceelsgrenzen</li> </ul> | <p><b>ophogen/ontgraving</b></p> <ul style="list-style-type: none"> <li> &gt; 4 m ontgraving</li> <li> 3 - 4 m ontgraving</li> <li> 2 - 3 m ontgraving</li> <li> 1 - 2 m ontgraving</li> <li> &lt; 1 m ontgraving</li> <li> Geen wijziging</li> <li> &lt; 1 m ophoging</li> <li> 1 - 2 m ophoging</li> <li> 2 - 3 m ophoging</li> <li> &gt; 3 m ophoging</li> </ul> |
|---|---|---|

**Voorontwerp waterkeringen**

Zijaanzicht en bovenaanzicht per factsheet  
 Schaal zijaanzicht: 1:250 (A1)  
 Schaal bovenaanzicht: 1:500 (A1)  
 Date: 10/15/2015

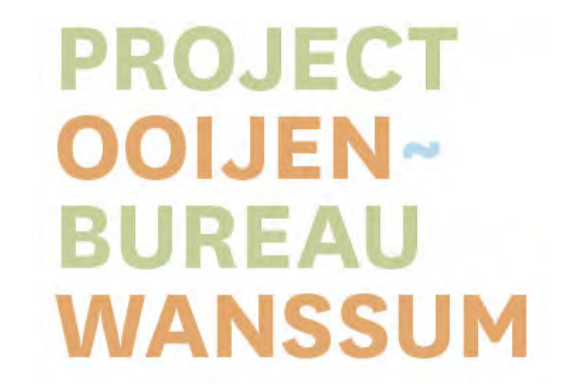


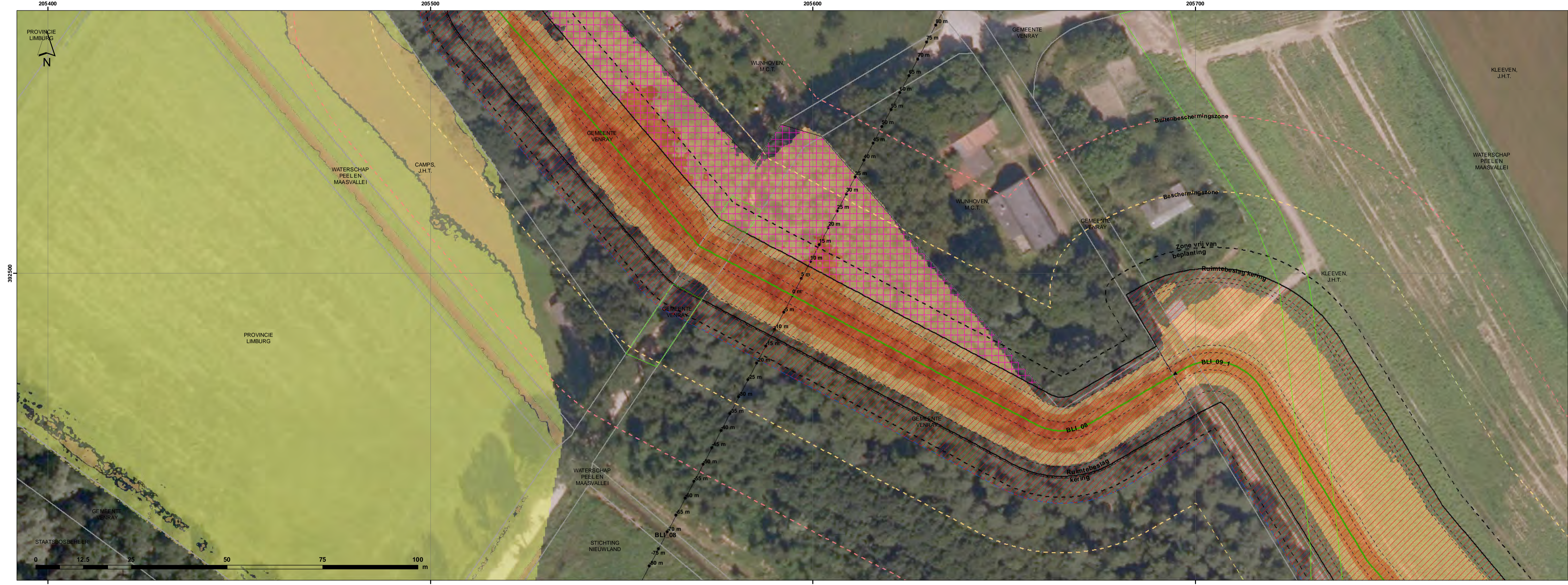
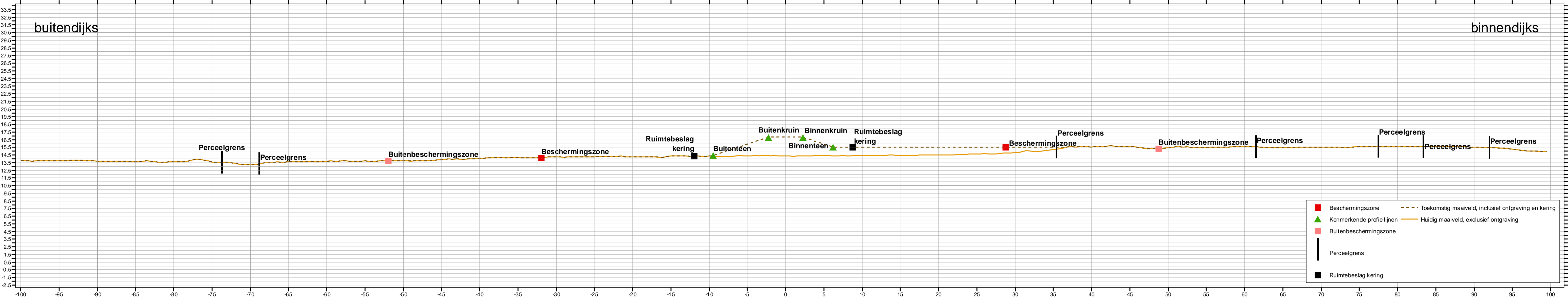
**Legenda**

- Tracé harde keringen, versie PIP (sep 2015)
    - Hart keringlijn
    - Tracé groene keringen, versie PIP (sep 2015)
      - Hart keringlijn
  - Dwarsprofiel
    - Profiellijn
    - Metreering dwarsprofielen
  - Ruimtebeslag kering
  - Zone vrij van beplanting
  - - - Beschermingszone
  - - - Buitenbeschermingszone
  - - - Kenmerkende profielijnen keringen
  - Extra ruimtebeslag PIP
  - Dubbelbestemming Waterstaat - Waterkering
  - Voorlandverbetering
  - Perceelsgrenzen
- | ophogen/ontgraving |                    |
|--------------------|--------------------|
|                    | > 4 m ontgraving   |
|                    | 3 - 4 m ontgraving |
|                    | 2 - 3 m ontgraving |
|                    | 1 - 2 m ontgraving |
|                    | < 1 m ontgraving   |
|                    | Geen wijziging     |
|                    | < 1 m ophoging     |
|                    | 1 - 2 m ophoging   |
|                    | 2 - 3 m ophoging   |
|                    | > 3 m ophoging     |

**Voorontwerp waterkeringen**

Zijaanzicht en bovenaanzicht per factsheet  
 Schaal zijaanzicht: 1:250 (A1)  
 Schaal bovenaanzicht: 1:500 (A1)  
 Date: 10/15/2015

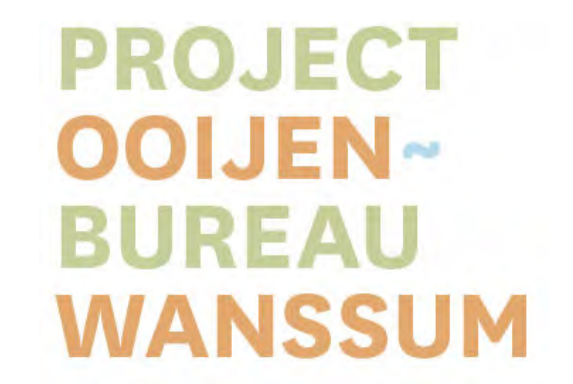





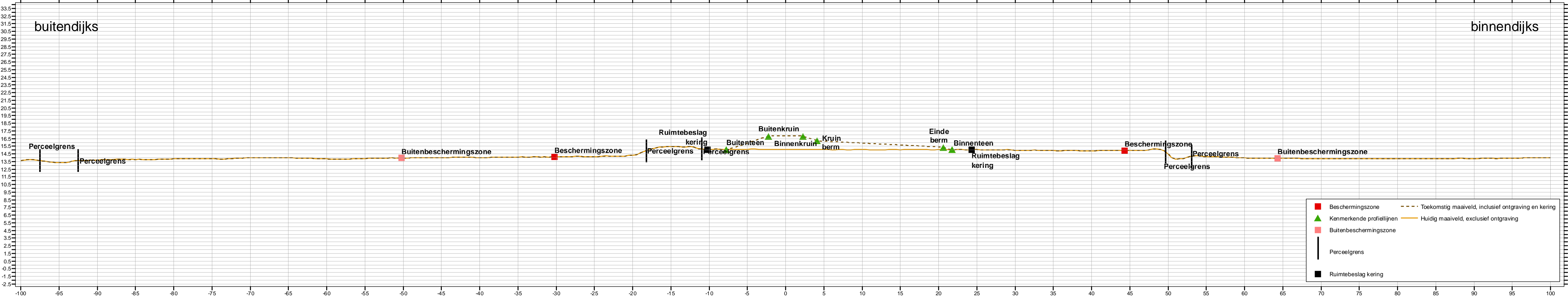
**Legenda**

<p>Tracé harde keringen, versie PIP (sep 2015)</p> <ul style="list-style-type: none"> <li>→ Hart keringlijn</li> </ul> <p>Tracé groene keringen, versie PIP (sep 2015)</p> <ul style="list-style-type: none"> <li>→ Hart keringlijn</li> </ul> <p>Dwarsprofiel</p> <ul style="list-style-type: none"> <li>→ Profiellijn</li> <li>• Metreering dwarsprofielen</li> <li>□ Ruimtebeslag openafritten</li> </ul>	<ul style="list-style-type: none"> <li>— Ruimtebeslag kering</li> <li>- - - Zone vrij van beplanting</li> <li>- - - Beschermingszone</li> <li>- - - Buitenbeschermingszone</li> <li>- - - Kenmerkende profiellijnen keringen</li> <li>□ Extra ruimtebeslag PIP</li> <li>▨ Dubbelbestemming Waterstaat - Waterkering</li> <li>▨ Voorlandverbetering</li> <li>▨ Ophogen c.q. tijdelijkgebruik</li> <li>□ Perceelsgrenzen</li> </ul>	<p><b>ophogen/ontgraving</b></p> <ul style="list-style-type: none"> <li>&gt; 4 m ontgraving</li> <li>3 - 4 m ontgraving</li> <li>2 - 3 m ontgraving</li> <li>1 - 2 m ontgraving</li> <li>&lt; 1 m ontgraving</li> <li>Geen wijziging</li> <li>&lt; 1 m ophoging</li> <li>1 - 2 m ophoging</li> <li>2 - 3 m ophoging</li> <li>&gt; 3 m ophoging</li> </ul>
--	---	---

**Voorontwerp waterkeringen**  
 Zijaanzicht en bovenaanzicht per factsheet  
 Schaal zijaanzicht: 1:250 (A1)  
 Schaal bovenaanzicht: 1:500 (A1)  
 Date: 10/15/2015







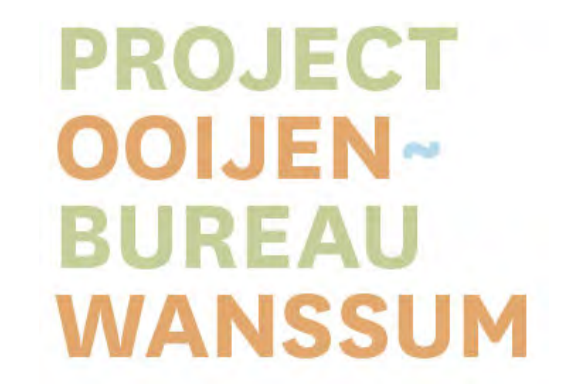
**Legenda**


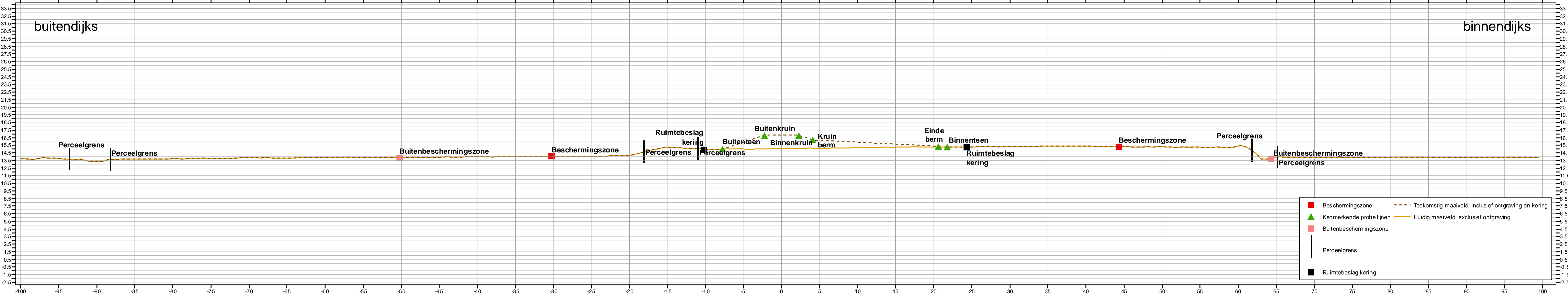
- Tracé harde keringen, versie PIP (sep 2015)
  - Hart keringlijn
  - Tracé groene keringen, versie PIP (sep 2015)
    - Hart keringlijn
- Dwarsprofiel
  - Profiellijn
  - Metreering dwarsprofielen
- Ruimtebeslag kering
- Zone vrij van beplanting
- - - Beschermingszone
- - - Buitenbeschermingszone
- - - Kenmerkende profielijnen keringen
- Extra ruimtebeslag PIP
- Dubbelbestemming Waterstaat - Waterkering
- Voorlandverbetering
- Perceelsgrenzen

- ophogen/ontgraving**
- > 4 m ontgraving
  - 3 - 4 m ontgraving
  - 2 - 3 m ontgraving
  - 1 - 2 m ontgraving
  - < 1 m ontgraving
  - Geen wijziging
  - < 1 m ophoging
  - 1 - 2 m ophoging
  - 2 - 3 m ophoging
  - > 3 m ophoging

**Voorontwerp waterkeringen**

Zijaanzicht en bovenaanzicht per factsheet  
 Schaal zijaanzicht: 1:250 (A1)  
 Schaal bovenaanzicht: 1:500 (A1)  
 Date: 10/15/2015





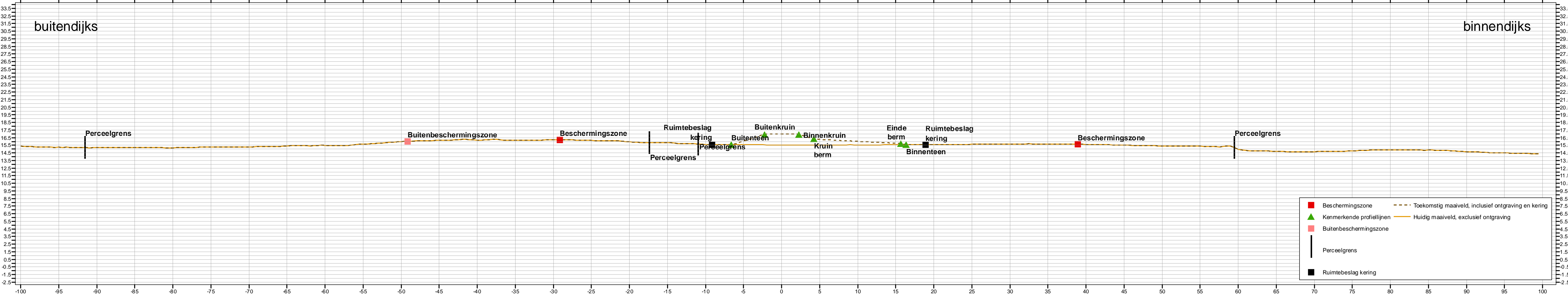
**Legenda**

- Tracé harde keringen, versie PIP (sep 2015)
  - Hart keringlijn
  - Tracé groene keringen, versie PIP (sep 2015)
    - Hart keringlijn
- Dwarsprofiel
  - Profielijn
  - Metreering dwarsprofielen
- Ruimtebeslag kering
- Zone vrij van beplanting
- - - Beschermingszone
- - - Buitenbeschermingszone
- - - Kenmerkende profielijnen keringen
- Extra ruimtebeslag PIP
- Dubbelbestemming Waterstaat - Waterkering
- Voorlandverbetering
- Perceelsgrenzen

- ophogen/ontgraving**
- > 4 m ontgraving
  - 3 - 4 m ontgraving
  - 2 - 3 m ontgraving
  - 1 - 2 m ontgraving
  - < 1 m ontgraving
  - Geen wijziging
  - < 1 m ophoging
  - 1 - 2 m ophoging
  - 2 - 3 m ophoging
  - > 3 m ophoging

**Voorontwerp waterkeringen**

Zijaanzicht en bovenaanzicht per factsheet  
 Schaal zijaanzicht: 1:250 (A1)  
 Schaal bovenaanzicht: 1:500 (A1)  
 Date: 10/15/2015


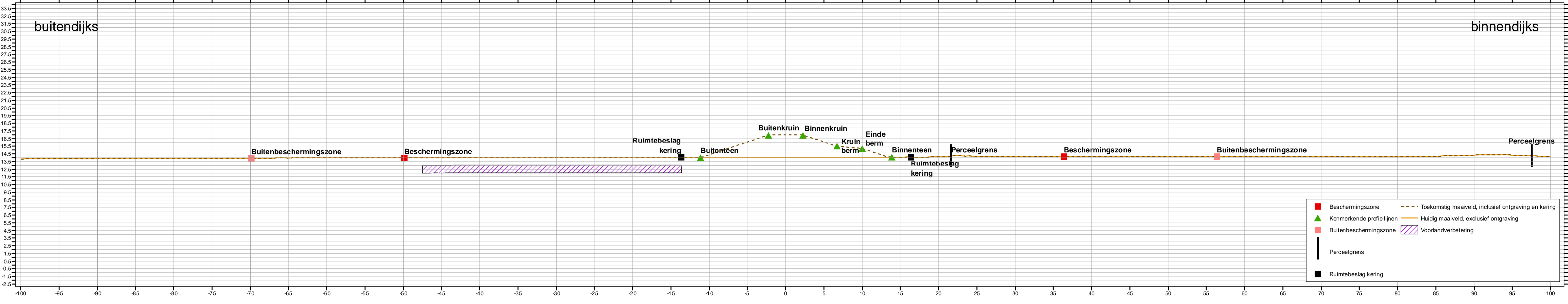


**Legenda**

- |   |   |   |
|---|---|---|
| <p><b>Tracé harde keringen, versie PIP (sep 2015)</b></p> <ul style="list-style-type: none"> <li> Hart keringlijn</li> <li> Tracé groene keringen, versie PIP (sep 2015)</li> <li> Hart keringlijn</li> </ul> <p><b>Dwarsprofiel</b></p> <ul style="list-style-type: none"> <li> Profiellijn</li> <li> Metreering dwarsprofielen</li> </ul> | <ul style="list-style-type: none"> <li> Ruimtebeslag kering</li> <li> Zone vrij van beplanting</li> <li> Beschermingszone</li> <li> Buitenbeschermingszone</li> <li> Kenmerkende profiellijnen keringen</li> <li> Extra ruimtebeslag PIP</li> <li> Dubbelbestemming Waterstaat - Waterkering</li> <li> Voorlandverbetering</li> <li> Perceelsgrenzen</li> </ul> | <p><b>ophogen/ontgraving</b></p> <ul style="list-style-type: none"> <li> &gt; 4 m ontgraving</li> <li> 3 - 4 m ontgraving</li> <li> 2 - 3 m ontgraving</li> <li> 1 - 2 m ontgraving</li> <li> &lt; 1 m ontgraving</li> <li> Geen wijziging</li> <li> &lt; 1 m ophoging</li> <li> 1 - 2 m ophoging</li> <li> 2 - 3 m ophoging</li> <li> &gt; 3 m ophoging</li> </ul> |
|---|---|---|

**Voorontwerp waterkeringen**

Zijaanzicht en bovenaanzicht per factsheet  
 Schaal zijaanzicht: 1:250 (A1)  
 Schaal bovenaanzicht: 1:500 (A1)  
 Date: 10/15/2015

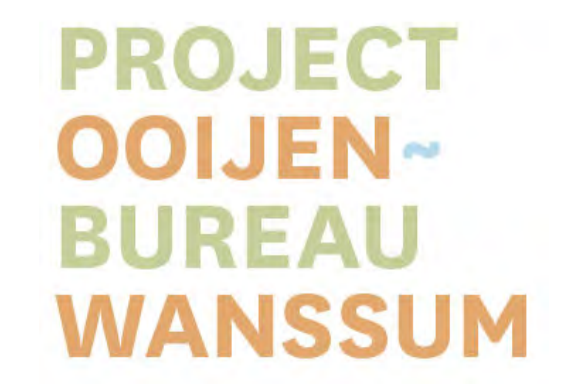


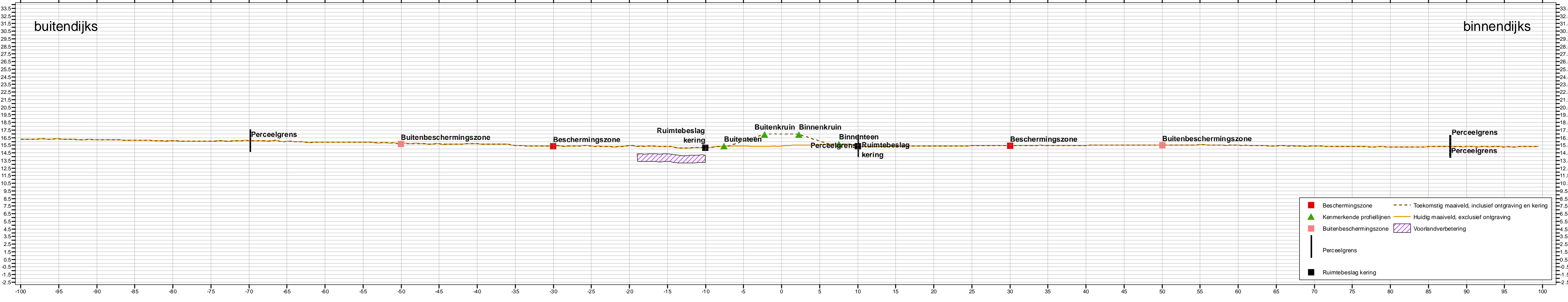
**Legenda**

- Tracé harde keringen, versie PIP (sep 2015)**
    - Hart keringlijn
    - Hart keringlijn
  - Tracé groene keringen, versie PIP (sep 2015)**
    - Hart keringlijn
    - Hart keringlijn
  - Dwarsprofiel**
    - Profiellijn
    - Metreering dwarsprofielen
  - Ruimtebeslag kering** (Black line)
  - Zone vrij van beplanting** (Dashed line)
  - Bescheringszone** (Dashed line)
  - Buitenbescheringszone** (Dashed line)
  - Kenmerkende profiellijnen keringen** (Dashed line)
  - Extra ruimtebeslag PIP** (Blue hatched area)
  - Dubbelbestemming Waterstaat - Waterkering** (Red hatched area)
  - Voorlandverbetering** (Cross-hatched area)
  - Perceelsgrenzen** (White line)
- | ophogen/ontgraving |                    |
|--------------------|--------------------|
| [Light blue box]   | > 4 m ontgraving   |
| [Medium blue box]  | 3 - 4 m ontgraving |
| [Light green box]  | 2 - 3 m ontgraving |
| [Light yellow box] | 1 - 2 m ontgraving |
| [Yellow box]       | < 1 m ontgraving   |
| [White box]        | Geen wijziging     |
| [Light orange box] | < 1 m ophoging     |
| [Orange box]       | 1 - 2 m ophoging   |
| [Dark orange box]  | 2 - 3 m ophoging   |
| [Red box]          | > 3 m ophoging     |

**Voorontwerp waterkeringen**

Zijaanzicht en bovenaanzicht per factsheet  
 Schaal zijaanzicht: 1:250 (A1)  
 Schaal bovenaanzicht: 1:500 (A1)  
 Date: 10/15/2015



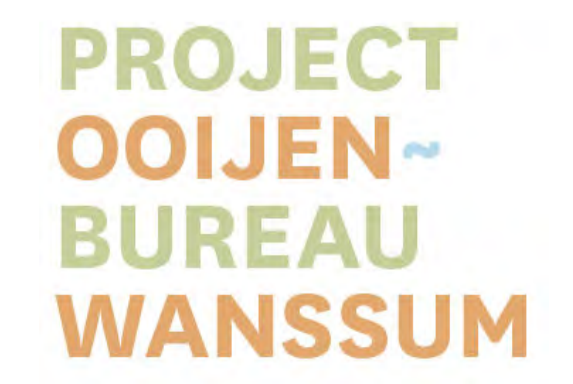



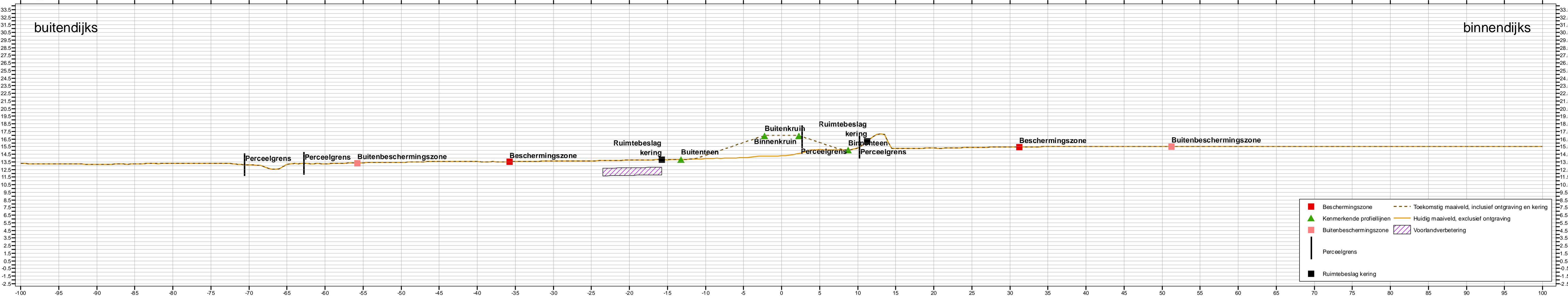
**Legenda**

- |   |   |   |
|---|---|---|
| <p><b>Tracé harde keringen, versie PIP (sep 2015)</b></p> <ul style="list-style-type: none"> <li> Hart keringlijn</li> <li> Tracé groene keringen, versie PIP (sep 2015)</li> <li> Hart keringlijn</li> </ul> <p><b>Dwarsprofiel</b></p> <ul style="list-style-type: none"> <li> Profiellijn</li> <li> Metreering dwarsprofielen</li> <li> Ruimtebeslag openafritten</li> </ul> | <ul style="list-style-type: none"> <li> Ruimtebeslag kering</li> <li> Zone vrij van beplanting</li> <li> Beschermingszone</li> <li> Buitenbeschermingszone</li> <li> Kenmerkende profiellijnen keringen</li> <li> Extra ruimtebeslag PIP</li> <li> Dubbelbestemming Waterstaat - Waterkering</li> <li> Voorlandverbetering</li> <li> Perceelsgrenzen</li> </ul> | <p><b>ophogen/ontgraving</b></p> <ul style="list-style-type: none"> <li> &gt; 4 m ontgraving</li> <li> 3 - 4 m ontgraving</li> <li> 2 - 3 m ontgraving</li> <li> 1 - 2 m ontgraving</li> <li> &lt; 1 m ontgraving</li> <li> Geen wijziging</li> <li> &lt; 1 m ophoging</li> <li> 1 - 2 m ophoging</li> <li> 2 - 3 m ophoging</li> <li> &gt; 3 m ophoging</li> </ul> |
|---|---|---|

**Voorontwerp waterkeringen**

Zijaanzicht en bovenaanzicht per factsheet  
 Schaal zijaanzicht: 1:250 (A1)  
 Schaal bovenaanzicht: 1:500 (A1)  
 Date: 10/15/2015





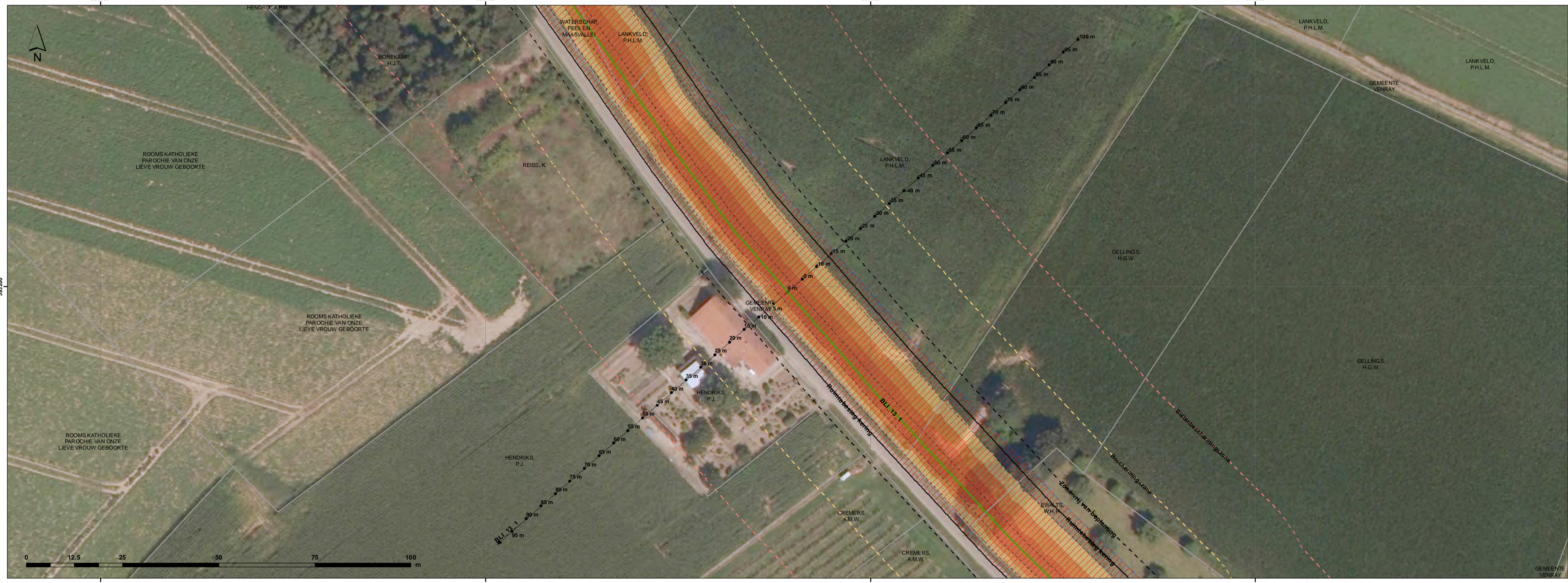
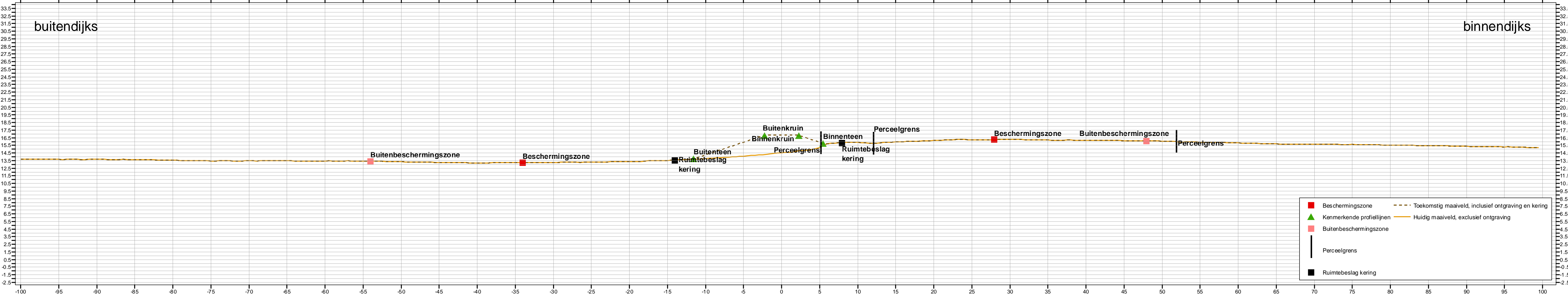
**Legenda**

- |   |  |   |
|---|--|---|
| <p>Tracé harde keringen, versie PIP (sep 2015)</p> <ul style="list-style-type: none"> <li>— Hart keringlijn</li> <li>Tracé groene keringen, versie PIP (sep 2015)</li> <li>— Hart keringlijn</li> </ul> <p>Dwarsprofiel</p> <ul style="list-style-type: none"> <li>— Profiellijn</li> <li>• Metreering dwarsprofielen</li> <li>□ Ruimtebeslag openafritten</li> </ul> | <ul style="list-style-type: none"> <li>— Ruimtebeslag kering</li> <li>- - - Zone vrij van beplanting</li> <li>- - - Beschermingszone</li> <li>- - - Buitenbeschermingszone</li> <li>- - - Kenmerkende profiellijnen keringen</li> <li>□ Extra ruimtebeslag PIP</li> <li>□ Dubbelbestemming Waterstaat - Waterkering</li> <li>□ Voorlandverbetering</li> <li>□ Perceelsgrenzen</li> </ul> | <p><b>ophogen/ontgraving</b></p> <ul style="list-style-type: none"> <li>&gt; 4 m ontgraving</li> <li>3 - 4 m ontgraving</li> <li>2 - 3 m ontgraving</li> <li>1 - 2 m ontgraving</li> <li>&lt; 1 m ontgraving</li> <li>Geen wijziging</li> <li>&lt; 1 m ophoging</li> <li>1 - 2 m ophoging</li> <li>2 - 3 m ophoging</li> <li>&gt; 3 m ophoging</li> </ul> |
|---|--|---|

**Voorontwerp waterkeringen**

Zijaanzicht en bovenaanzicht per factsheet  
 Schaal zijaanzicht: 1:250 (A1)  
 Schaal bovenaanzicht: 1:500 (A1)  
 Date: 10/15/2015

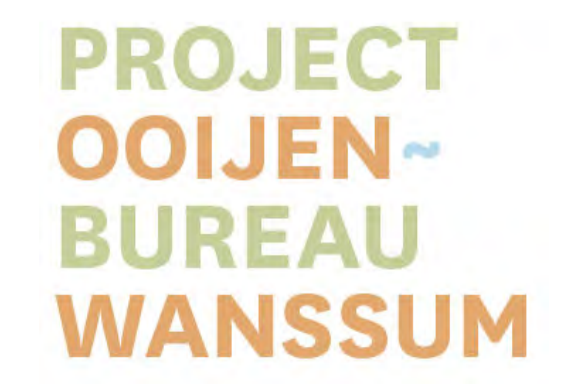
**PROJECT**  
**OOIJEN**  
**BUREAU**  
**WANSSUM**

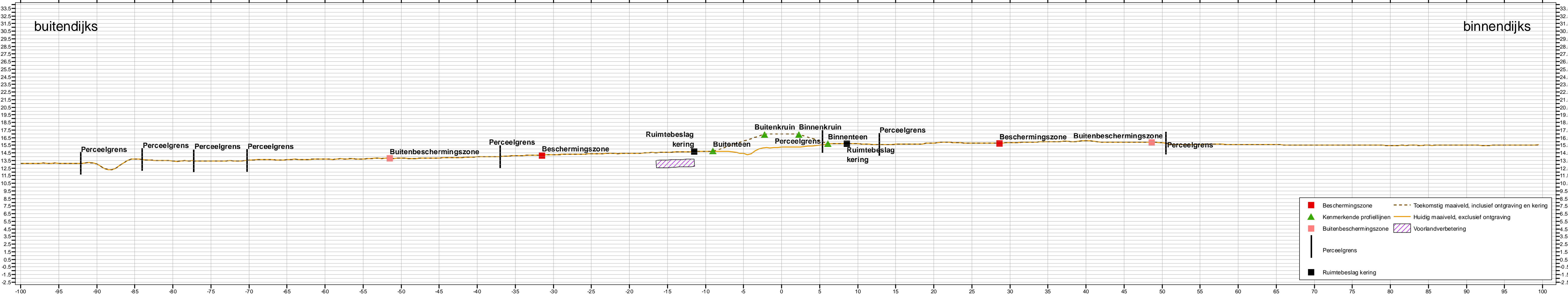


**Legenda**

Tracé harde keringen, versie PIP (sep 2015)	— Ruimtebeslag kering	<b>ophogen/ontgraving</b>
— Hart keringlijn	- - - Zone vrij van beplanting	
Tracé groene keringen, versie PIP (sep 2015)	- - - Beschermingszone	> 4 m ontgraving
— Hart keringlijn	- - - Buitenbeschermingszone	3 - 4 m ontgraving
Dwarsprofiel	- - - Kenmerkende profielijnen keringen	2 - 3 m ontgraving
— Profiellijn	Extra ruimtebeslag PIP	1 - 2 m ontgraving
• Metreering dwarsprofielen	Dubbelbestemming Waterstaat - Waterkering	Geen wijziging
	Voorlandverbetering	< 1 m ophoging
	Perceelsgrenzen	1 - 2 m ophoging
		2 - 3 m ophoging
		> 3 m ophoging

**Voorontwerp waterkeringen**  
 Zijaanzicht en bovenaanzicht per factsheet  
 Schaal zijaanzicht: 1:250 (A1)  
 Schaal bovenaanzicht: 1:500 (A1)  
 Date: 10/15/2015





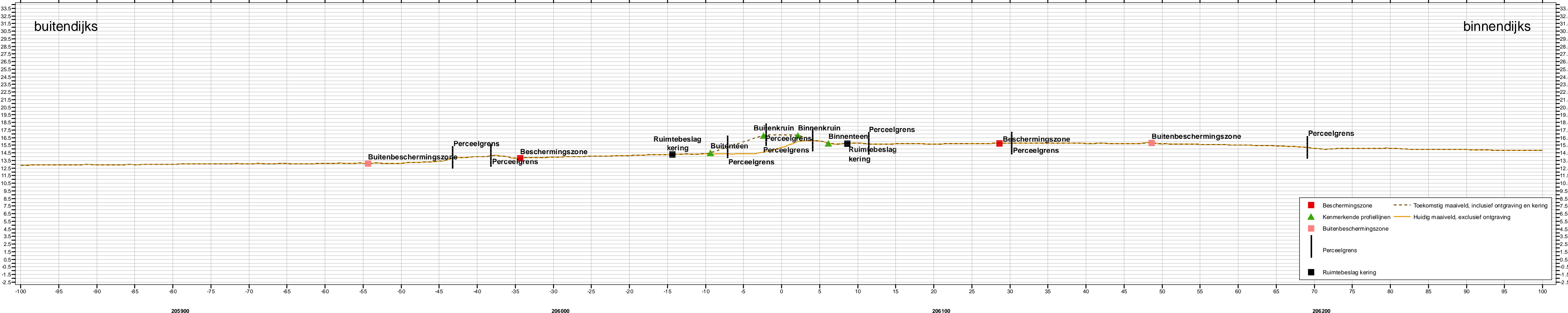
**Legenda**

- Tracé harde keringen, versie PIP (sep 2015)
    - Hart keringlijn
    - Tracé groene keringen, versie PIP (sep 2015)
      - Hart keringlijn
  - Dwarsprofiel
    - Profiellijn
    - Metreering dwarsprofielen
    - Ruimtebeslag openafritten
  - Ruimtebeslag kering
  - Zone vrij van beplanting
  - Beschermingszone
  - Buitenbeschermingszone
  - Kenmerkende profiellijnen keringen
  - Extra ruimtebeslag PIP
  - Dubbelbestemming Waterstaat - Waterkering
  - Voorlandverbetering
  - Perceelsgrenzen
- | ophogen/ontgraving |                    |
|--------------------|--------------------|
|                    | > 4 m ontgraving   |
|                    | 3 - 4 m ontgraving |
|                    | 2 - 3 m ontgraving |
|                    | 1 - 2 m ontgraving |
|                    | < 1 m ontgraving   |
|                    | Geen wijziging     |
|                    | < 1 m ophoging     |
|                    | 1 - 2 m ophoging   |
|                    | 2 - 3 m ophoging   |
|                    | > 3 m ophoging     |

**Voorontwerp waterkeringen**

Zijaanzicht en bovenaanzicht per factsheet  
 Schaal zijaanzicht: 1:250 (A1)  
 Schaal bovenaanzicht: 1:500 (A1)  
 Date: 10/15/2015



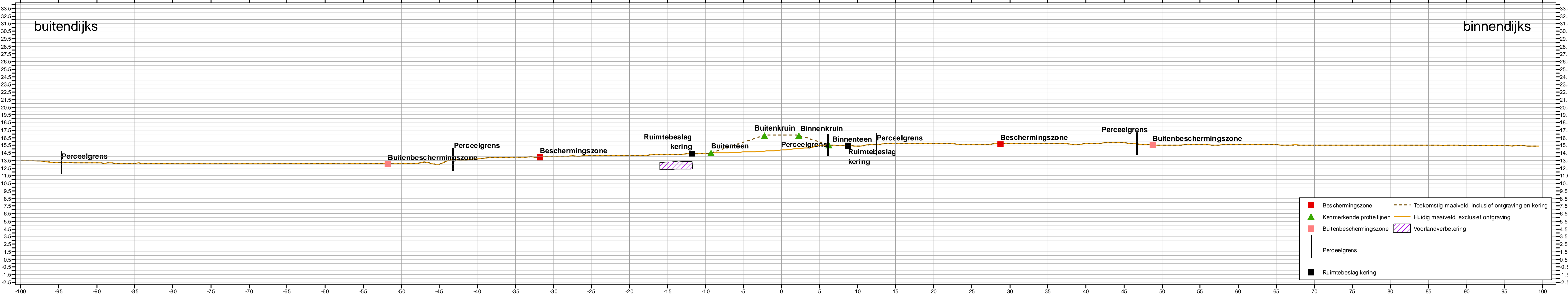


**Legenda**

Tracé harde keringen, versie PIP (sep 2015)	— Hart keringlijn	Tracé groene keringen, versie PIP (sep 2015)	— Hart keringlijn
Dwarsprofiel	— Profiellijn	• Metreering dwarsprofielen	□ Ruimtebeslag openafritten
— Ruimtebeslag kering	- - - Zone vrij van beplanting	- - - Beschermingszone	- - - Buitenbeschermingszone
- - - Kenmerkende profielijnen keringen	□ Extra ruimtebeslag PIP	□ Dubbelbestemming Waterstaat - Waterkering	□ Voorlandverbetering
□ Ophogen c.q. tijdelijkgebruik	□ Perceelsgrenzen	oophogen/ontgraving	> 4 m ontgraving
			3 - 4 m ontgraving
			2 - 3 m ontgraving
			1 - 2 m ontgraving
			< 1 m ontgraving
			Geen wijziging
			< 1 m ophoging
			1 - 2 m ophoging
			2 - 3 m ophoging
			> 3 m ophoging

**Voorontwerp waterkeringen**  
 Zijaanzicht en bovenaanzicht per factsheet  
 Schaal zijaanzicht: 1:250 (A1)  
 Schaal bovenaanzicht: 1:500 (A1)  
 Date: 10/15/2015



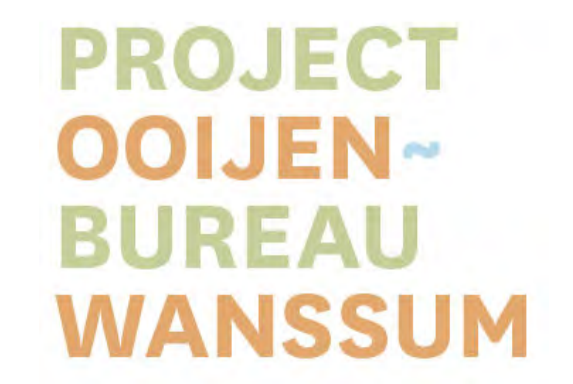



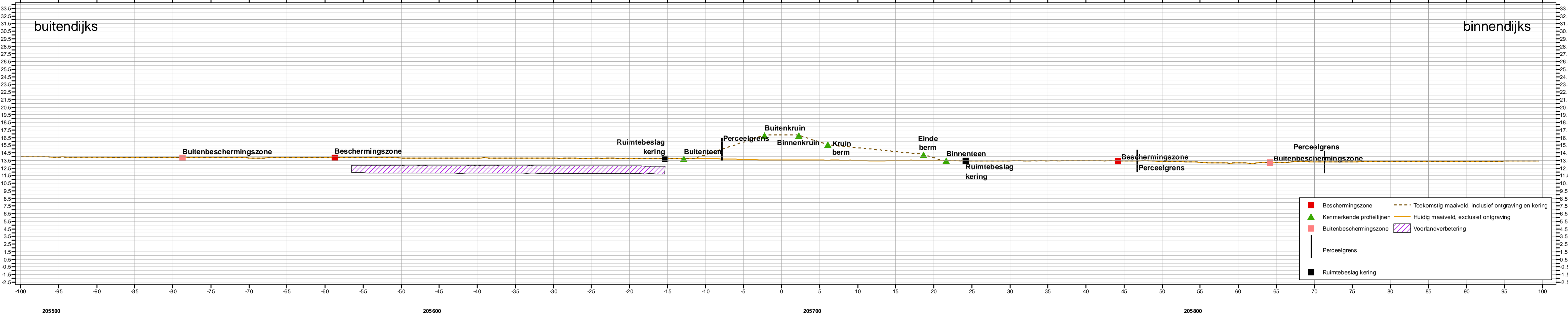
**Legenda**

- |  |   |   |
|--|---|---|
| <p><b>Tracé harde keringen, versie PIP (sep 2015)</b></p> <ul style="list-style-type: none"> <li><span style="color: purple;">→</span> Hart keringlijn</li> <li><span style="color: green;">→</span> Hart keringlijn</li> </ul> <p><b>Tracé groene keringen, versie PIP (sep 2015)</b></p> <ul style="list-style-type: none"> <li><span style="color: green;">→</span> Hart keringlijn</li> </ul> <p><b>Dwarsprofiel</b></p> <ul style="list-style-type: none"> <li><span style="color: black;">→</span> Profiellijn</li> <li>• Metreering dwarsprofielen</li> <li><span style="border: 1px solid green; display: inline-block; width: 10px; height: 10px;"></span> Ruimtebeslag openafritten</li> </ul> | <ul style="list-style-type: none"> <li><span style="border-bottom: 1px solid black; width: 20px; display: inline-block;"></span> Ruimtebeslag kering</li> <li><span style="border-bottom: 1px dashed black; width: 20px; display: inline-block;"></span> Zone vrij van beplanting</li> <li><span style="border-bottom: 1px dashed orange; width: 20px; display: inline-block;"></span> Beschermingszone</li> <li><span style="border-bottom: 1px dashed red; width: 20px; display: inline-block;"></span> Buitenbeschermingszone</li> <li><span style="border-bottom: 1px dotted black; width: 20px; display: inline-block;"></span> Kenmerkende profielijnen keringen</li> <li><span style="border: 1px solid blue; width: 10px; height: 10px; display: inline-block;"></span> Extra ruimtebeslag PIP</li> <li><span style="border: 1px solid red; width: 10px; height: 10px; display: inline-block;"></span> Dubbelbestemming Waterstaat - Waterkering</li> <li><span style="border: 1px solid black; width: 10px; height: 10px; display: inline-block;"></span> Voorlandverbetering</li> <li><span style="border: 1px solid black; width: 10px; height: 10px; display: inline-block;"></span> Perceelsgrenzen</li> </ul> | <p><b>ophogen/ontgraving</b></p> <ul style="list-style-type: none"> <li><span style="background-color: #add8e6; width: 15px; height: 15px; display: inline-block;"></span> &gt; 4 m ontgraving</li> <li><span style="background-color: #add8e6; width: 15px; height: 15px; display: inline-block;"></span> 3 - 4 m ontgraving</li> <li><span style="background-color: #90ee90; width: 15px; height: 15px; display: inline-block;"></span> 2 - 3 m ontgraving</li> <li><span style="background-color: #90ee90; width: 15px; height: 15px; display: inline-block;"></span> 1 - 2 m ontgraving</li> <li><span style="background-color: #90ee90; width: 15px; height: 15px; display: inline-block;"></span> &lt; 1 m ontgraving</li> <li><span style="background-color: #ffffff; width: 15px; height: 15px; display: inline-block;"></span> Geen wijziging</li> <li><span style="background-color: #fffacd; width: 15px; height: 15px; display: inline-block;"></span> &lt; 1 m ophoging</li> <li><span style="background-color: #ffcc99; width: 15px; height: 15px; display: inline-block;"></span> 1 - 2 m ophoging</li> <li><span style="background-color: #ff9966; width: 15px; height: 15px; display: inline-block;"></span> 2 - 3 m ophoging</li> <li><span style="background-color: #ff6666; width: 15px; height: 15px; display: inline-block;"></span> &gt; 3 m ophoging</li> </ul> |
|--|---|---|

**Voorontwerp waterkeringen**

Zijaanzicht en bovenaanzicht per factsheet  
 Schaal zijaanzicht: 1:250 (A1)  
 Schaal bovenaanzicht: 1:500 (A1)  
 Date: 10/15/2015



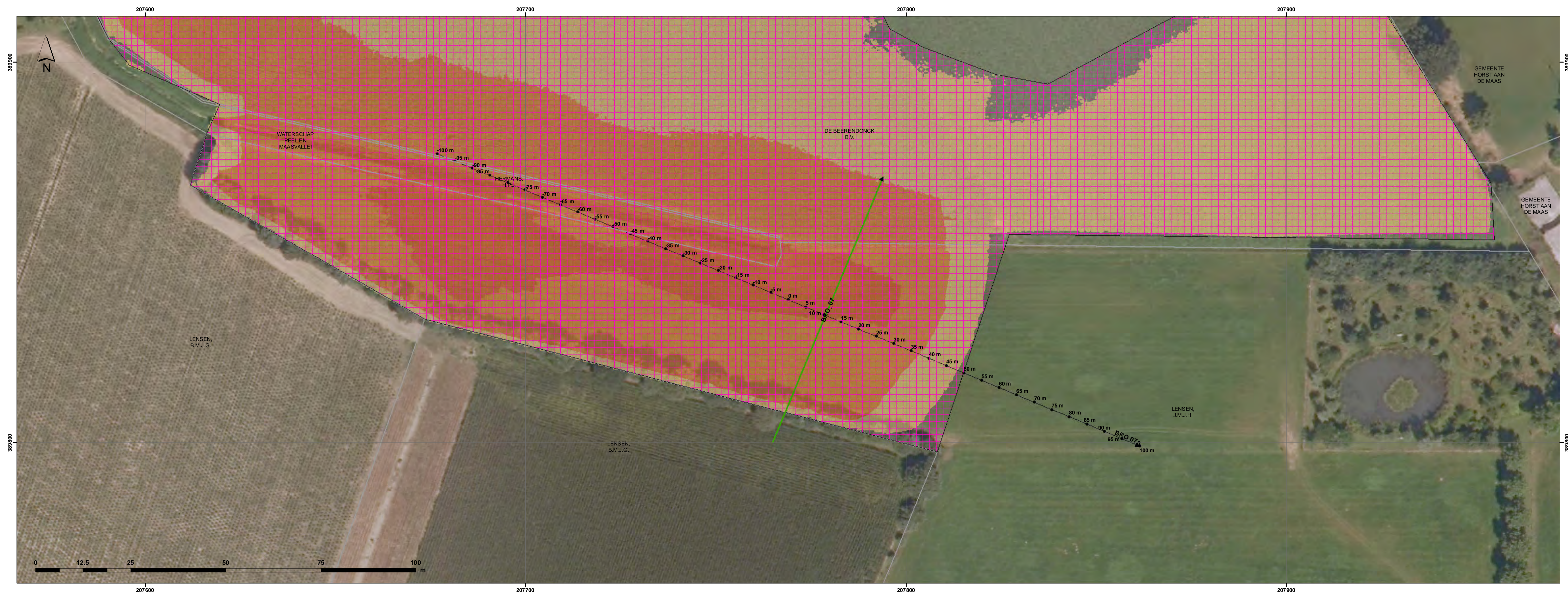
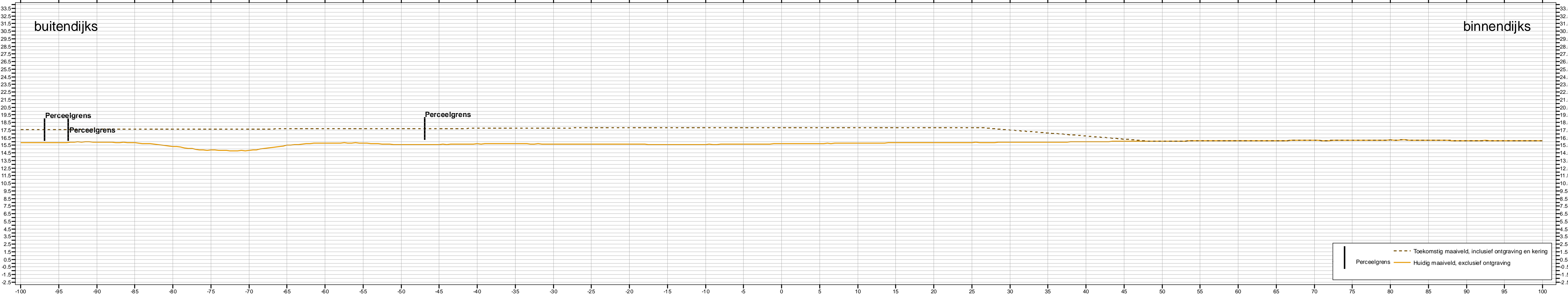


**Legenda**

Tracé harde keringen, versie PIP (sep 2015)	— Hart keringlijn	Tracé groene keringen, versie PIP (sep 2015)	— Hart keringlijn
Dwarsprofiel	— Profiellijn		• Metreering dwarsprofielen
	— Ruimtebeslag kering		
	- - - Zone vrij van beplanting		
	- - - Beschermingszone		
	- - - Buitenbeschermingszone		
	- - - Kenmerkende profiellijnen keringen		
	Extra ruimtebeslag PIP		
	Dubbelbestemming Waterstaat - Waterkering		
	Voorlandverbetering		
	Perceelsgrenzen		
		<b>ophogen/ontgraving</b>	
		> 4 m ontgraving	
		3 - 4 m ontgraving	
		2 - 3 m ontgraving	
		1 - 2 m ontgraving	
		< 1 m ontgraving	
		Geen wijziging	
		< 1 m ophoging	
		1 - 2 m ophoging	
		2 - 3 m ophoging	
		> 3 m ophoging	

**Voorontwerp waterkeringen**  
 Zijaanzicht en bovenaanzicht per factsheet  
 Schaal zijaanzicht: 1:250 (A1)  
 Schaal bovenaanzicht: 1:500 (A1)  
 Date: 10/15/2015



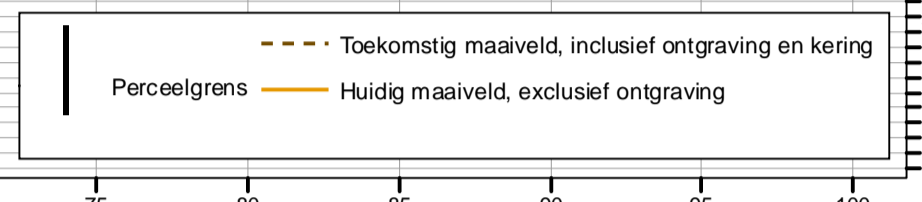
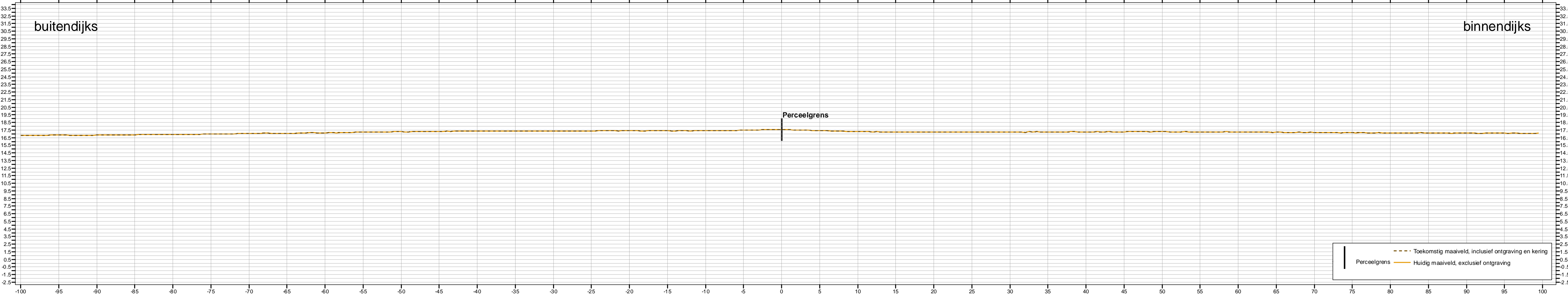


**Legenda**

- |  |   |   |
|--|---|---|
| <p><b>Tracé harde keringen, versie PIP (sep 2015)</b></p> <ul style="list-style-type: none"> <li>→ Hart keringlijn</li> </ul> <p><b>Tracé groene keringen, versie PIP (sep 2015)</b></p> <ul style="list-style-type: none"> <li>→ Hart keringlijn</li> </ul> <p><b>Dwarsprofiel</b></p> <ul style="list-style-type: none"> <li>→ Profiellijn</li> <li>• Metreering dwarsprofielen</li> </ul> | <ul style="list-style-type: none"> <li>— Ruimtebeslag kering</li> <li>- - - Zone vrij van beplanting</li> <li>- - - Beschermingszone</li> <li>- - - Buitenbeschermingszone</li> <li>- - - Kenmerkende profiellijnen keringen</li> <li>Extra ruimtebeslag PIP</li> <li>Dubbelbestemming Waterstaat - Waterkering</li> <li>Voorlandverbetering</li> <li>Ophogen c.q. tijdelijkgebruik</li> <li>Perceelsgrenzen</li> </ul> | <p><b>ophogen/ontgraving</b></p> <ul style="list-style-type: none"> <li>&gt; 4 m ontgraving</li> <li>3 - 4 m ontgraving</li> <li>2 - 3 m ontgraving</li> <li>1 - 2 m ontgraving</li> <li>&lt; 1 m ontgraving</li> <li>Geen wijziging</li> <li>&lt; 1 m ophoging</li> <li>1 - 2 m ophoging</li> <li>2 - 3 m ophoging</li> <li>&gt; 3 m ophoging</li> </ul> |
|--|---|---|

**Voorontwerp waterkeringen**

Zijaanzicht en bovenaanzicht per factsheet  
 Schaal zijaanzicht: 1:250 (A1)  
 Schaal bovenaanzicht: 1:500 (A1)  
 Date: 10/15/2015

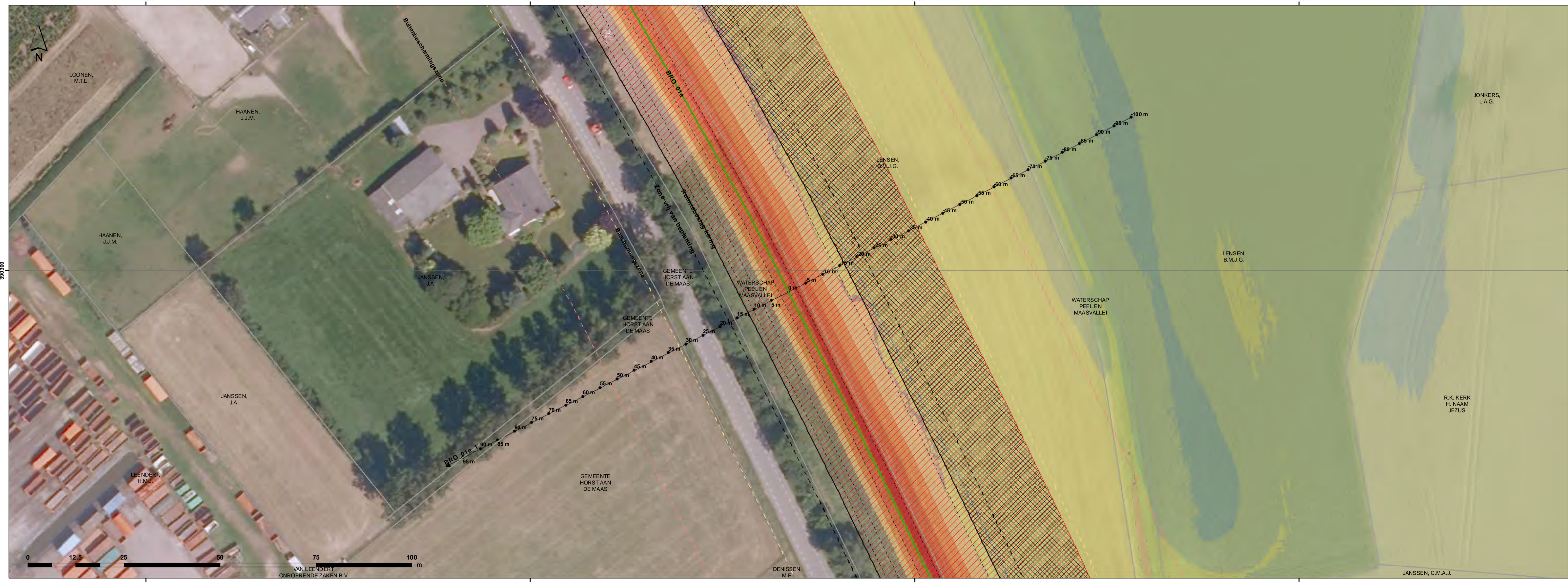
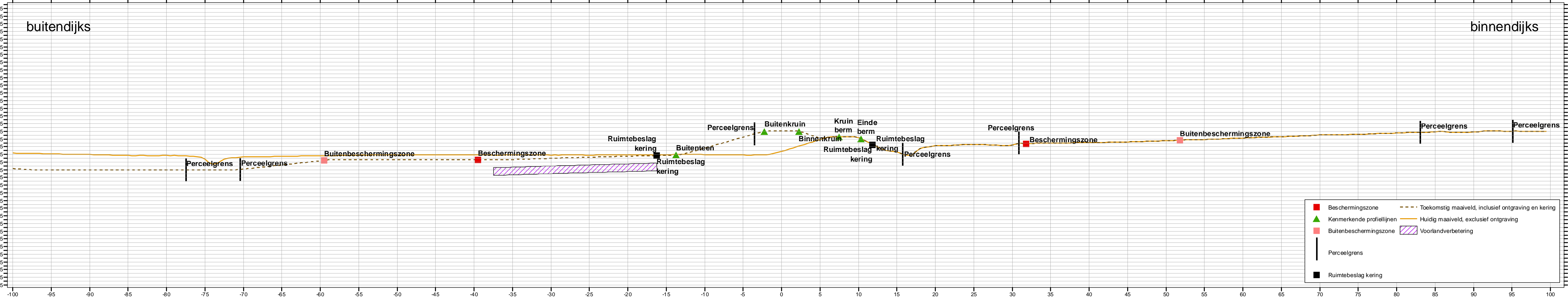


**Legenda**

- |   |   |   |
|---|---|---|
| <p><b>Tracé harde keringen, versie PIP (sep 2015)</b></p> <ul style="list-style-type: none"> <li> Hart keringlijn</li> <li> Tracé groene keringen, versie PIP (sep 2015)</li> <li> Hart keringlijn</li> </ul> <p><b>Dwarsprofiel</b></p> <ul style="list-style-type: none"> <li> Profiellijn</li> <li> Metreering dwarsprofielen</li> </ul> | <ul style="list-style-type: none"> <li> Ruimtebeslag kering</li> <li> Zone vrij van beplanting</li> <li> Beschermingszone</li> <li> Buitenbeschermingszone</li> <li> Kenmerkende profiellijnen keringen</li> <li> Extra ruimtebeslag PIP</li> <li> Dubbelbestemming Waterstaat - Waterkering</li> <li> Voorlandverbetering</li> <li> Ophogen c.q. tijdelijkgebruik</li> <li> Perceelsgrenzen</li> </ul> | <p><b>ophogen/ontgraving</b></p> <ul style="list-style-type: none"> <li> &gt; 4 m ontgraving</li> <li> 3 - 4 m ontgraving</li> <li> 2 - 3 m ontgraving</li> <li> 1 - 2 m ontgraving</li> <li> &lt; 1 m ontgraving</li> <li> Geen wijziging</li> <li> &lt; 1 m ophoging</li> <li> 1 - 2 m ophoging</li> <li> 2 - 3 m ophoging</li> <li> &gt; 3 m ophoging</li> </ul> |
|---|---|---|

**Voorontwerp waterkeringen**

Zijaanzicht en bovenaanzicht per factsheet  
 Schaal zijaanzicht: 1:250 (A1)  
 Schaal bovenaanzicht: 1:500 (A1)  
 Date: 10/15/2015



**Legenda**

Tracé harde keringen, versie PIP (sep 2015)  
 - Hart keringlijn  
 Tracé groene keringen, versie PIP (sep 2015)  
 - Hart keringlijn

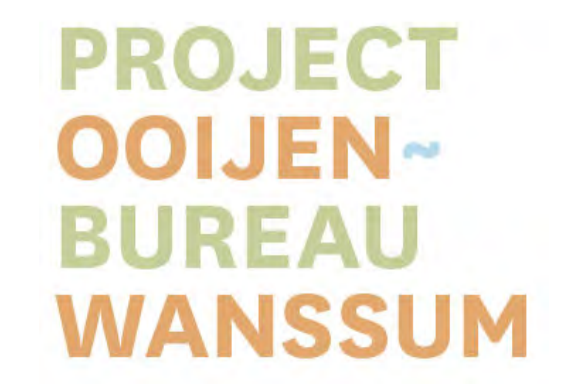
Dwarsprofiel  
 - Profiellijn  
 • Metreering dwarsprofielen

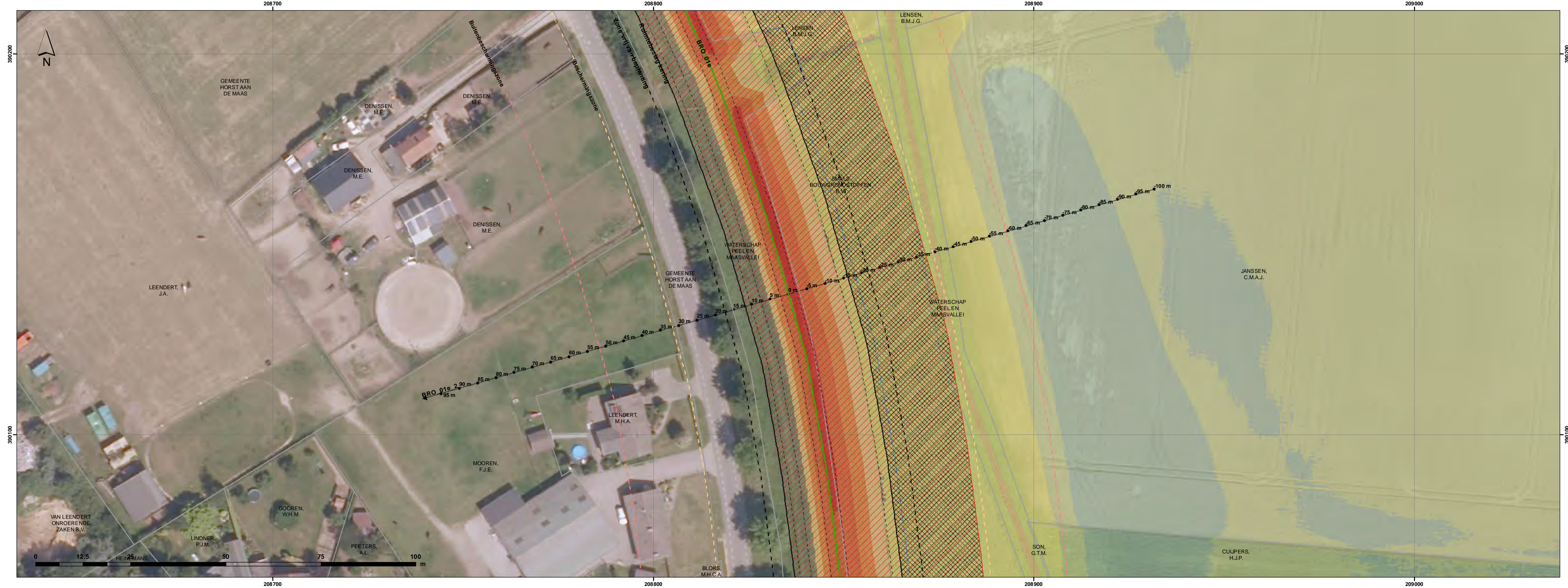
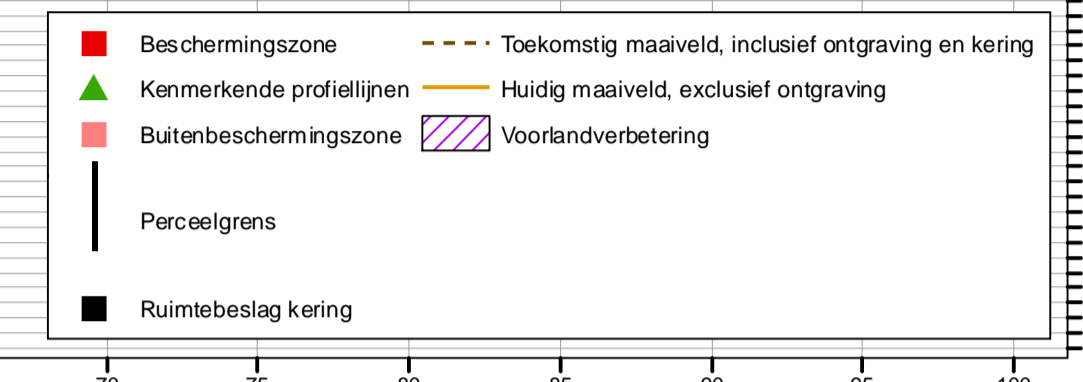
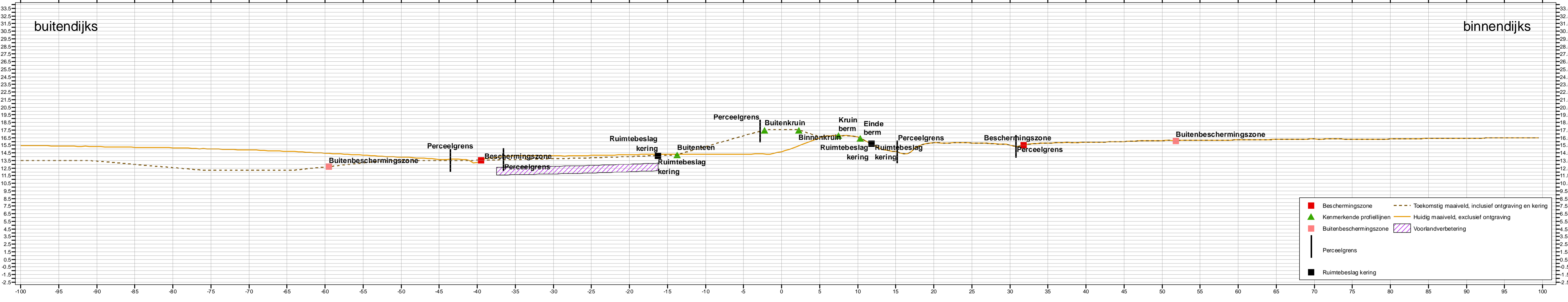
Ruimtebeslag kering  
 - - - Zone vrij van beplanting  
 - - - Bescheringszone  
 - - - Buitenbescheringszone  
 - - - Kenmerkende profiellijnen keringen  
 Extra ruimtebeslag PIP  
 Dubbelbestemming Waterstaat - Waterkering  
 Voorlandverbetering  
 Perceelsgrenzen

**ophogen/ontgraving**

- > 4 m ontgraving
- 3 - 4 m ontgraving
- 2 - 3 m ontgraving
- 1 - 2 m ontgraving
- < 1 m ontgraving
- Geen wijziging
- < 1 m ophoging
- 1 - 2 m ophoging
- 2 - 3 m ophoging
- > 3 m ophoging

**Voorontwerp waterkeringen**  
 Zijaanzicht en bovenaanzicht per factsheet  
 Schaal zijaanzicht: 1:250 (A1)  
 Schaal bovenaanzicht: 1:500 (A1)  
 Date: 10/15/2015





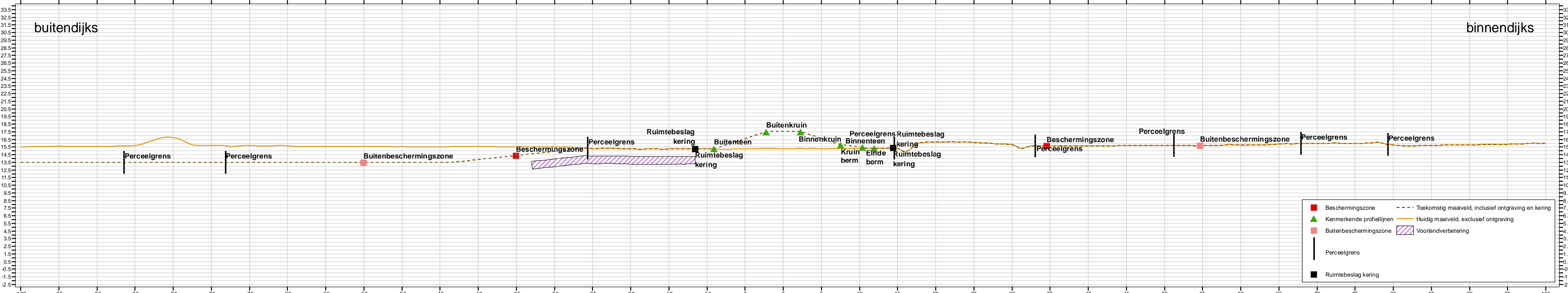
**Legenda**

- Tracé harde keringen, versie PIP (sep 2015)**
    - Hart keringlijn (Purple line)
    - Tracé groene keringen, versie PIP (sep 2015)
      - Hart keringlijn (Green line)
  - Dwarsprofiel**
    - Profiellijn (Dashed line)
    - Metrering dwarsprofielen (Black dots)
  - Ruimtebeslag kering** (Solid black line)
  - Zone vrij van beplanting** (Dashed black line)
  - Beschermingszone** (Red dashed line)
  - Buitenbeschermingszone** (Red dashed line)
  - Kenmerkende profiellijnen keringen** (Dashed line)
  - Extra ruimtebeslag PIP** (Blue hatched area)
  - Dubbelbestemming Waterstaat - Waterkering** (Red hatched area)
  - Voorlandverbetering** (Hatched area)
  - Perceelsgrenzen** (White line)
- ophogen/ontgraving**
- > 4 m ontgraving (Dark blue)
  - 3 - 4 m ontgraving (Medium blue)
  - 2 - 3 m ontgraving (Light blue)
  - 1 - 2 m ontgraving (Light green)
  - < 1 m ontgraving (Yellow-green)
  - Geen wijziging (White)
  - < 1 m ophoging (Light orange)
  - 1 - 2 m ophoging (Orange)
  - 2 - 3 m ophoging (Dark orange)
  - > 3 m ophoging (Red)

**Voorontwerp waterkeringen**

Zijaanzicht en bovenaanzicht per factsheet  
 Schaal zijaanzicht: 1:250 (A1)  
 Schaal bovenaanzicht: 1:500 (A1)  
 Date: 10/15/2015





**Legenda**


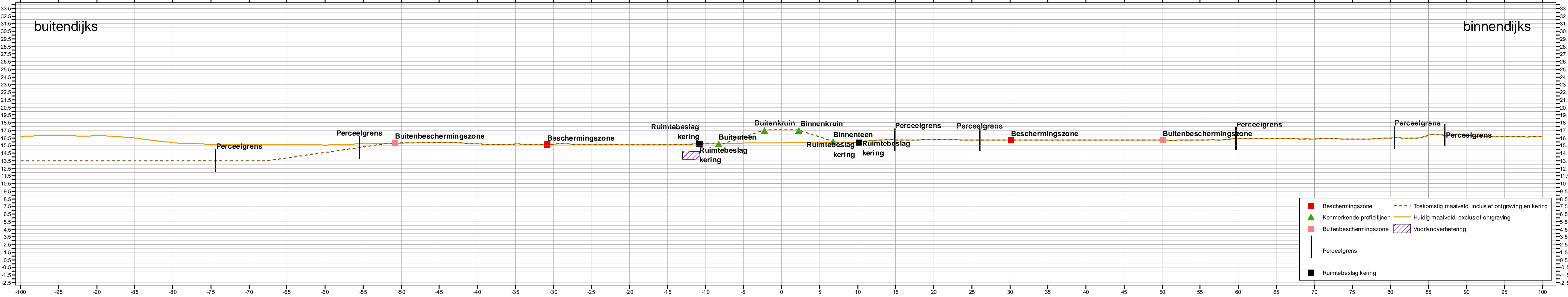
- |  |   |  |
|--|---|--|
| <p>Tracé harde keringen, versie PIP (sep 2015)</p> <p>→ Hart keringlijn</p> <p>Tracé groene keringen, versie PIP (sep 2015)</p> <p>→ Hart keringlijn</p> <p>Dwarsprofiel</p> <p>→ Profiellijn</p> <p>• Metreering dwarsprofielen</p> | <p>— Ruimtebeslag kering</p> <p>- - - Zone vrij van beplanting</p> <p>- - - Beschermingszone</p> <p>- - - Buitenbeschermingszone</p> <p>- - - Kenmerkende profiellijnen keringen</p> <p>Extra ruimtebeslag PIP</p> <p>Dubbelbestemming Waterstaat - Waterkering</p> <p>Voorlandverbetering</p> <p>Perceelsgrenzen</p> | <p><b>ophogen/ontgraving</b></p> <p>&gt; 4 m ontgraving</p> <p>3 - 4 m ontgraving</p> <p>2 - 3 m ontgraving</p> <p>1 - 2 m ontgraving</p> <p>&lt; 1 m ontgraving</p> <p>Geen wijziging</p> <p>&lt; 1 m ophoging</p> <p>1 - 2 m ophoging</p> <p>2 - 3 m ophoging</p> <p>&gt; 3 m ophoging</p> |
|--|---|--|

**Voorontwerp waterkeringen**

Zijaanzicht en bovenaanzicht per factsheet  
 Schaal zijaanzicht: 1:250 (A1)  
 Schaal bovenaanzicht: 1:500 (A1)  
 Date: 10/15/2015

**PROJECT**  
**OOIJEN**  
**BUREAU**  
**WANSSUM**

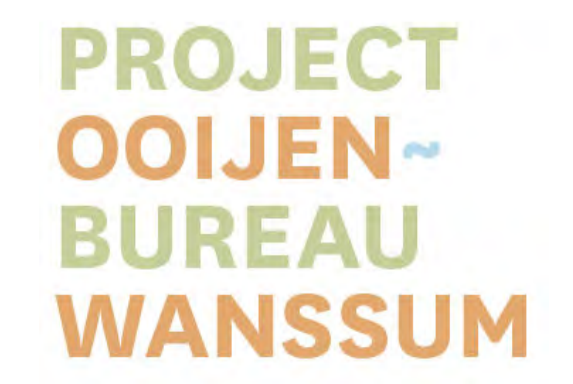



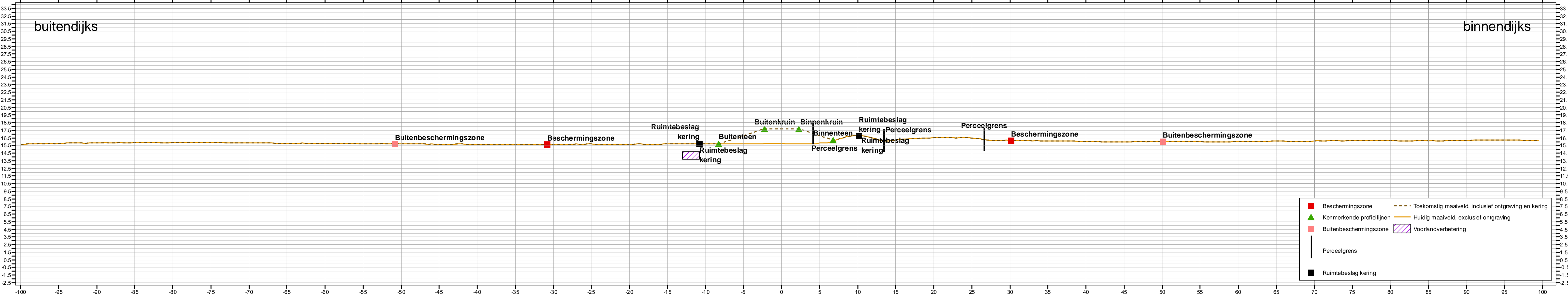


**Legenda**

Tracé harde keringen, versie PIP (sep 2015)	— Hart keringlijn	Tracé groene keringen, versie PIP (sep 2015)	— Hart keringlijn
Dwarsprofiel	— Profiellijn		
	• Metreering dwarsprofielen		
	— Ruimtebeslag kering	<b>ophogen/ontgraving</b>	
	- - - Zone vrij van beplanting	> 4 m ontgraving	
	- - - Beschermingszone	3 - 4 m ontgraving	
	- - - Buitenbeschermingszone	2 - 3 m ontgraving	
	- - - Kenmerkende profielijnen keringen	1 - 2 m ontgraving	
	Extra ruimtebeslag PIP	< 1 m ontgraving	
	Dubbelbestemming Waterstaat - Waterkering	Geen wijziging	
	Voorlandverbetering	< 1 m ophoging	
	Ophogen c.q. tijdelijkgebruik	1 - 2 m ophoging	
	Perceelsgrenzen	2 - 3 m ophoging	
		> 3 m ophoging	

**Voorontwerp waterkeringen**  
 Zijaanzicht en bovenaanzicht per factsheet  
 Schaal zijaanzicht: 1:250 (A1)  
 Schaal bovenaanzicht: 1:500 (A1)  
 Date: 10/15/2015



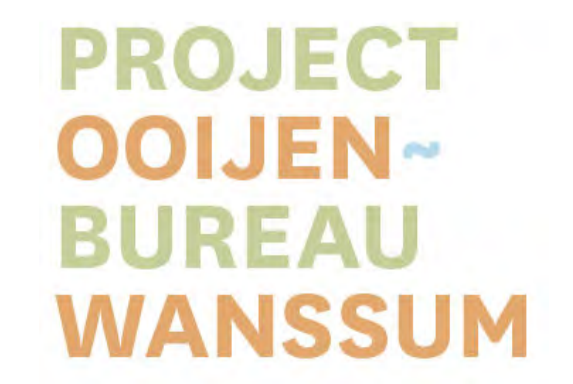


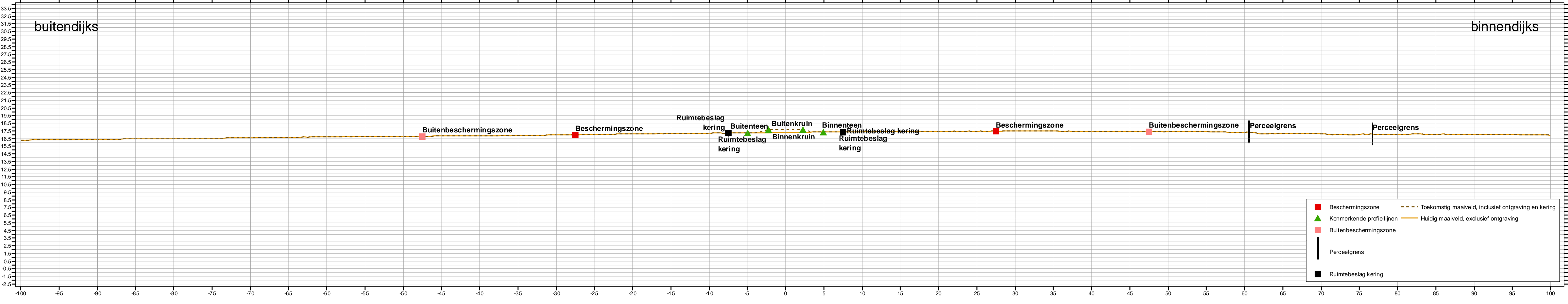
**Legenda**

- Tracé harde keringen, versie PIP (sep 2015)
    - Hart keringlijn
    - Tracé groene keringen, versie PIP (sep 2015)
      - Hart keringlijn
  - Dwarsprofiel
    - Profiellijn
    - Metreering dwarsprofielen
  - Ruimtebeslag kering
  - Zone vrij van beplanting
  - - - Beschermingszone
  - - - Buitenbeschermingszone
  - Kenmerkende profiellijnen keringen
  - Extra ruimtebeslag PIP
  - Dubbelbestemming Waterstaat - Waterkering
  - Voorlandverbetering
  - Perceelsgrenzen
- | ophogen/ontgraving |                    |
|--------------------|--------------------|
|                    | > 4 m ontgraving   |
|                    | 3 - 4 m ontgraving |
|                    | 2 - 3 m ontgraving |
|                    | 1 - 2 m ontgraving |
|                    | < 1 m ontgraving   |
|                    | Geen wijziging     |
|                    | < 1 m ophoging     |
|                    | 1 - 2 m ophoging   |
|                    | 2 - 3 m ophoging   |
|                    | > 3 m ophoging     |

**Voorontwerp waterkeringen**

Zijaanzicht en bovenaanzicht per factsheet  
 Schaal zijaanzicht: 1:250 (A1)  
 Schaal bovenaanzicht: 1:500 (A1)  
 Date: 10/15/2015





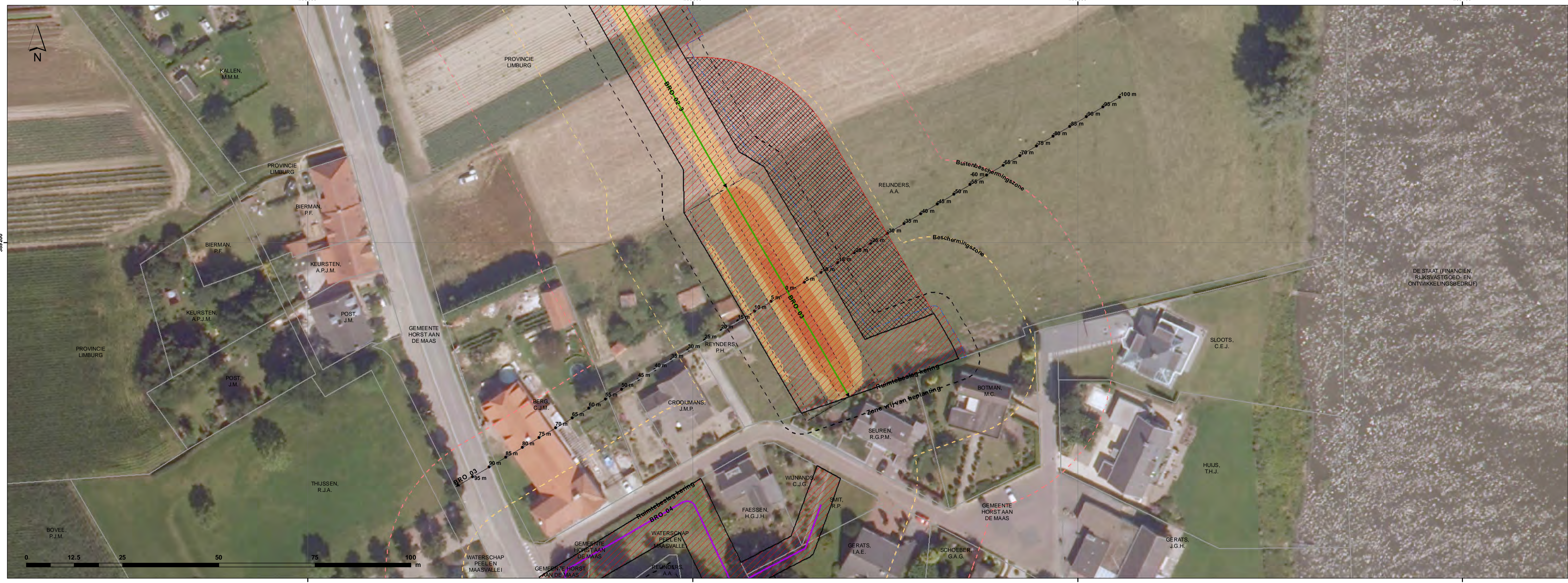
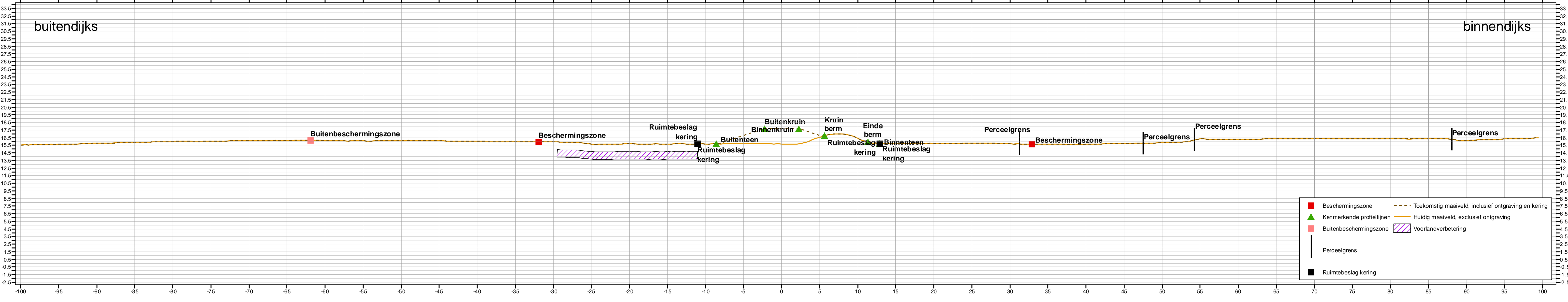
**Legenda**

- Tracé harde keringen, versie PIP (sep 2015)**
    - Hart keringlijn
    - Tracé groene keringen, versie PIP (sep 2015)
    - Hart keringlijn
  - Dwarsprofiel**
    - Profiellijn
    - Metreering dwarsprofielen
    - Ruimtebeslag openafritten
  - Ruimtebeslag kering** (solid black line)
  - Zone vrij van beplanting** (dashed black line)
  - Beschermingszone** (orange hatched)
  - Buitenbeschermingszone** (red dashed)
  - Kenmerkende profiellijnen keringen** (dotted black line)
  - Extra ruimtebeslag PIP** (blue hatched)
  - Dubbelbestemming Waterstaat - Waterkering** (red hatched)
  - Voorlandverbetering** (cross-hatched)
  - Perceelsgrenzen** (thin black line)
- 
- | ophogen/ontgraving |                    |
|--------------------|--------------------|
| Blue               | > 4 m ontgraving   |
| Light Blue         | 3 - 4 m ontgraving |
| Light Green        | 2 - 3 m ontgraving |
| Light Yellow       | 1 - 2 m ontgraving |
| Yellow             | < 1 m ontgraving   |
| White              | Geen wijziging     |
| Light Orange       | < 1 m ophoging     |
| Orange             | 1 - 2 m ophoging   |
| Dark Orange        | 2 - 3 m ophoging   |
| Red                | > 3 m ophoging     |

**Voorontwerp waterkeringen**

Zijaanzicht en bovenaanzicht per factsheet  
 Schaal zijaanzicht: 1:250 (A1)  
 Schaal bovenaanzicht: 1:500 (A1)  
 Date: 10/15/2015

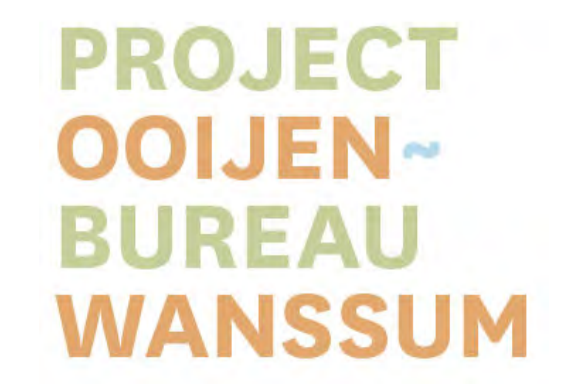



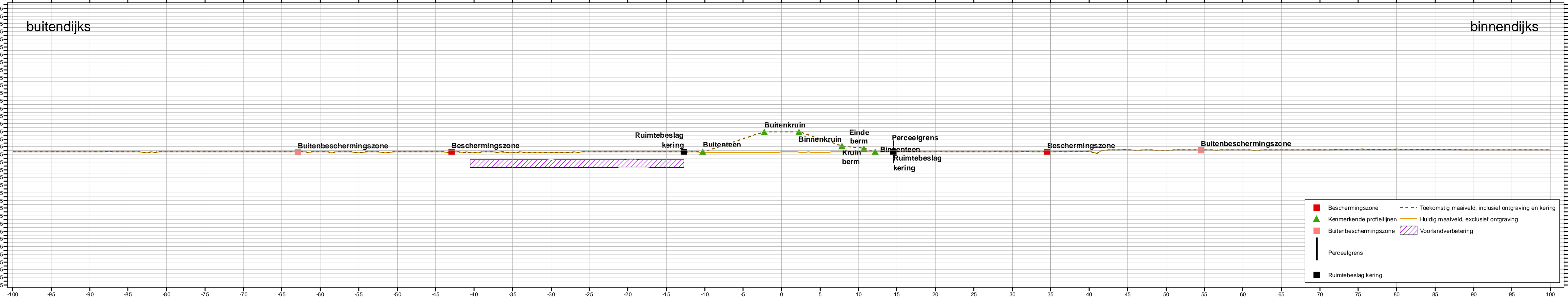


**Legenda**

Tracé harde keringen, versie PIP (sep 2015)	— Hart keringlijn	Tracé groene keringen, versie PIP (sep 2015)	— Hart keringlijn
Dwarsprofiel	— Profiellijn		
	• Metreering dwarsprofielen		
	— Ruimtebeslag kering	<b>ophogen/ontgraving</b>	
	- - - Zone vrij van beplanting	> 4 m ontgraving	
	- - - Beschermingszone	3 - 4 m ontgraving	
	- - - Buitenbeschermingszone	2 - 3 m ontgraving	
	- - - Kenmerkende profiellijnen keringen	1 - 2 m ontgraving	
	Extra ruimtebeslag PIP	< 1 m ontgraving	
	Dubbelbestemming Waterstaat - Waterkering	Geen wijziging	
	Voorlandverbetering	< 1 m ophoging	
	Perceelsgrenzen	1 - 2 m ophoging	
		2 - 3 m ophoging	
		> 3 m ophoging	

**Voorontwerp waterkeringen**  
 Zijaanzicht en bovenaanzicht per factsheet  
 Schaal zijaanzicht: 1:250 (A1)  
 Schaal bovenaanzicht: 1:500 (A1)  
 Date: 10/15/2015



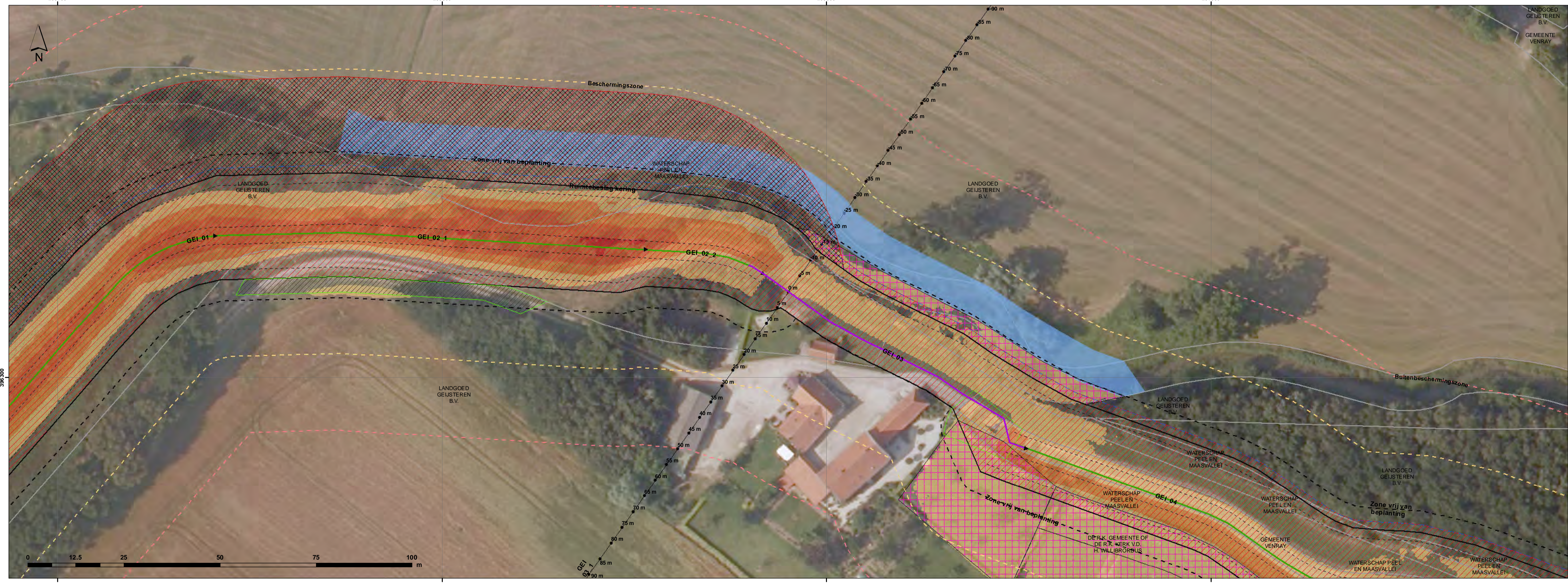
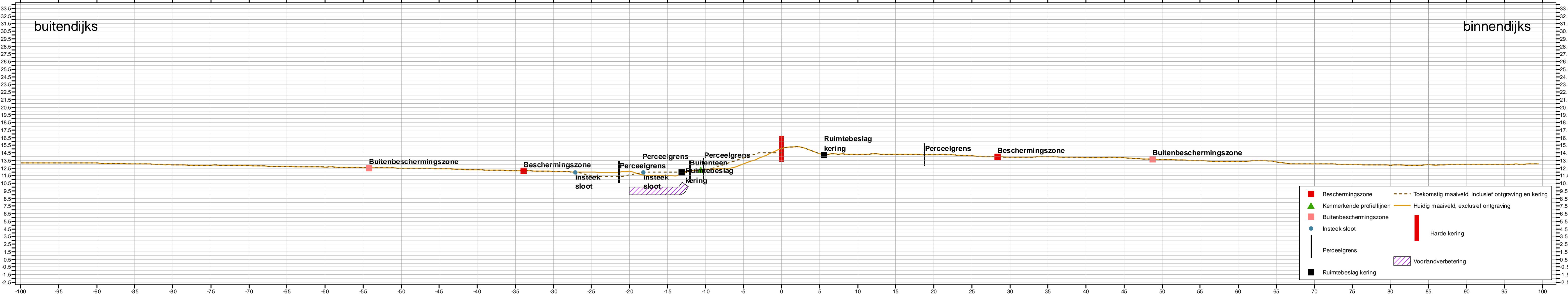


**Legenda**

- Tracé harde keringen, versie PIP (sep 2015)
    - Hart keringlijn
    - Hart keringlijn
  - Tracé groene keringen, versie PIP (sep 2015)
    - Hart keringlijn
  - Dwarsprofiel
    - Profiellijn
    - Metreering dwarsprofielen
    - Ruimtebeslag openafritten
  - Ruimtebeslag kering
  - Zone vrij van beplanting
  - Beschermingszone
  - Buitenbeschermingszone
  - Kenmerkende profiellijnen keringen
  - Extra ruimtebeslag PIP
  - Dubbelbestemming Waterstaat - Waterkering
  - Voorlandverbetering
  - Perceelsgrenzen
- | ophogen/ontgraving |                    |
|--------------------|--------------------|
|                    | > 4 m ontgraving   |
|                    | 3 - 4 m ontgraving |
|                    | 2 - 3 m ontgraving |
|                    | 1 - 2 m ontgraving |
|                    | < 1 m ontgraving   |
|                    | Geen wijziging     |
|                    | < 1 m ophoging     |
|                    | 1 - 2 m ophoging   |
|                    | 2 - 3 m ophoging   |
|                    | > 3 m ophoging     |

**Voorontwerp waterkeringen**

Zijaanzicht en bovenaanzicht per factsheet  
 Schaal zijaanzicht: 1:250 (A1)  
 Schaal bovenaanzicht: 1:500 (A1)  
 Date: 10/15/2015

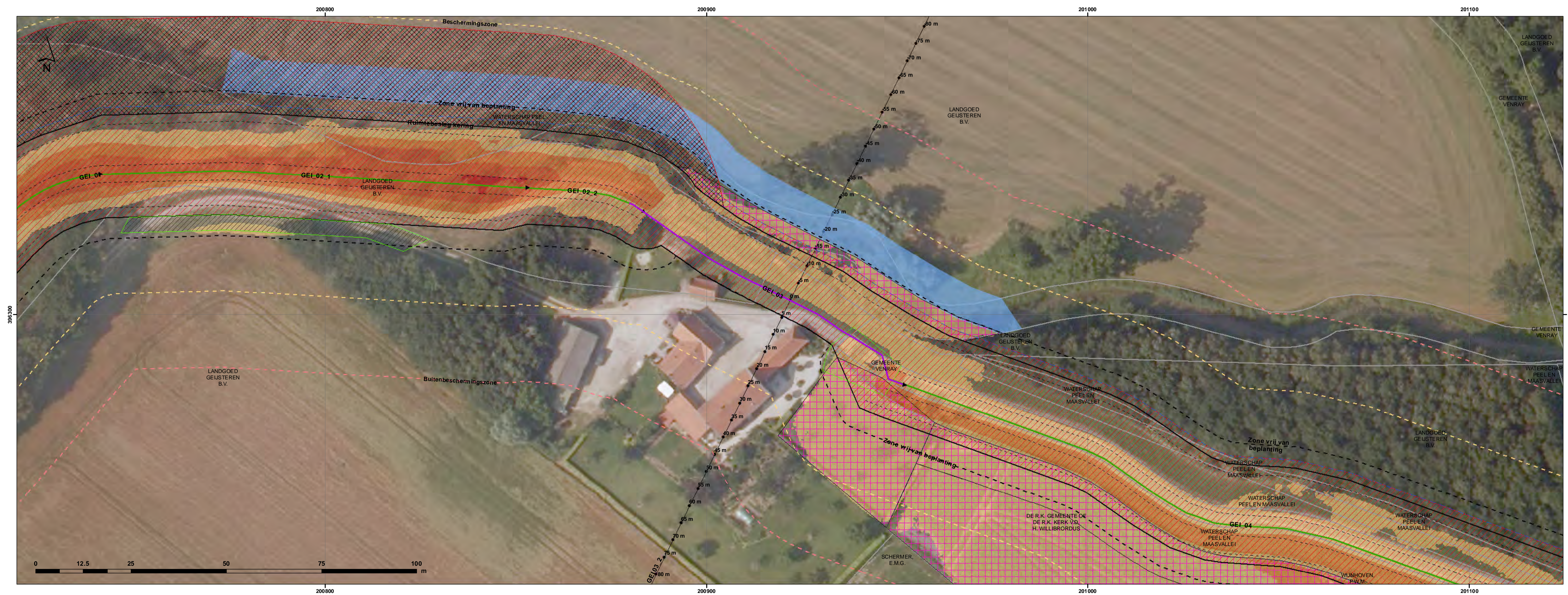
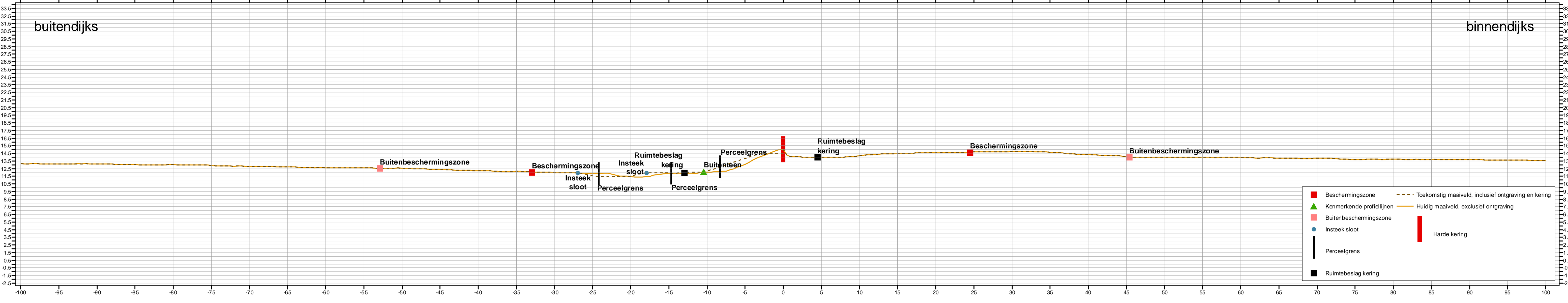


**Legenda**

<p>Tracé harde keringen, versie PIP (sep 2015)</p> <p>→ Hart keringlijn</p> <p>Tracé groene keringen, versie PIP (sep 2015)</p> <p>→ Hart keringlijn</p> <p>Dwarsprofiel</p> <p>→ Profiellijn</p> <p>• Metreering dwarsprofielen</p> <p>□ Ruimtebeslag openafritten</p>	<p>— Ruimtebeslag kering</p> <p>- - - Zone vrij van beplanting</p> <p>- - - Beschermingszone</p> <p>- - - Buitenbeschermingszone</p> <p>- - - Kenmerkende profiellijnen keringen</p> <p>□ Extra ruimtebeslag PIP</p> <p>▨ Dubbelbestemming Waterstaat - Waterkering</p> <p>▨ Voorlandverbetering</p> <p>▨ nieuwe ligging beek</p> <p>▨ nieuwe weg</p> <p>▨ Ophogen c.q. tijdelijkgebruik</p> <p>□ Perceelsgrenzen</p>	<p><b>ophogen/ontgraving</b></p> <p>■ &gt; 4 m ontgraving</p> <p>■ 3 - 4 m ontgraving</p> <p>■ 2 - 3 m ontgraving</p> <p>■ 1 - 2 m ontgraving</p> <p>■ &lt; 1 m ontgraving</p> <p>□ Geen wijziging</p> <p>■ &lt; 1 m ophoging</p> <p>■ 1 - 2 m ophoging</p> <p>■ 2 - 3 m ophoging</p> <p>■ &gt; 3 m ophoging</p>
---	---	--

**Voorontwerp waterkeringen**  
 Zijaanzicht en bovenaanzicht per factsheet  
 Schaal zijaanzicht: 1:250 (A1)  
 Schaal bovenaanzicht: 1:500 (A1)  
 Date: 10/15/2015





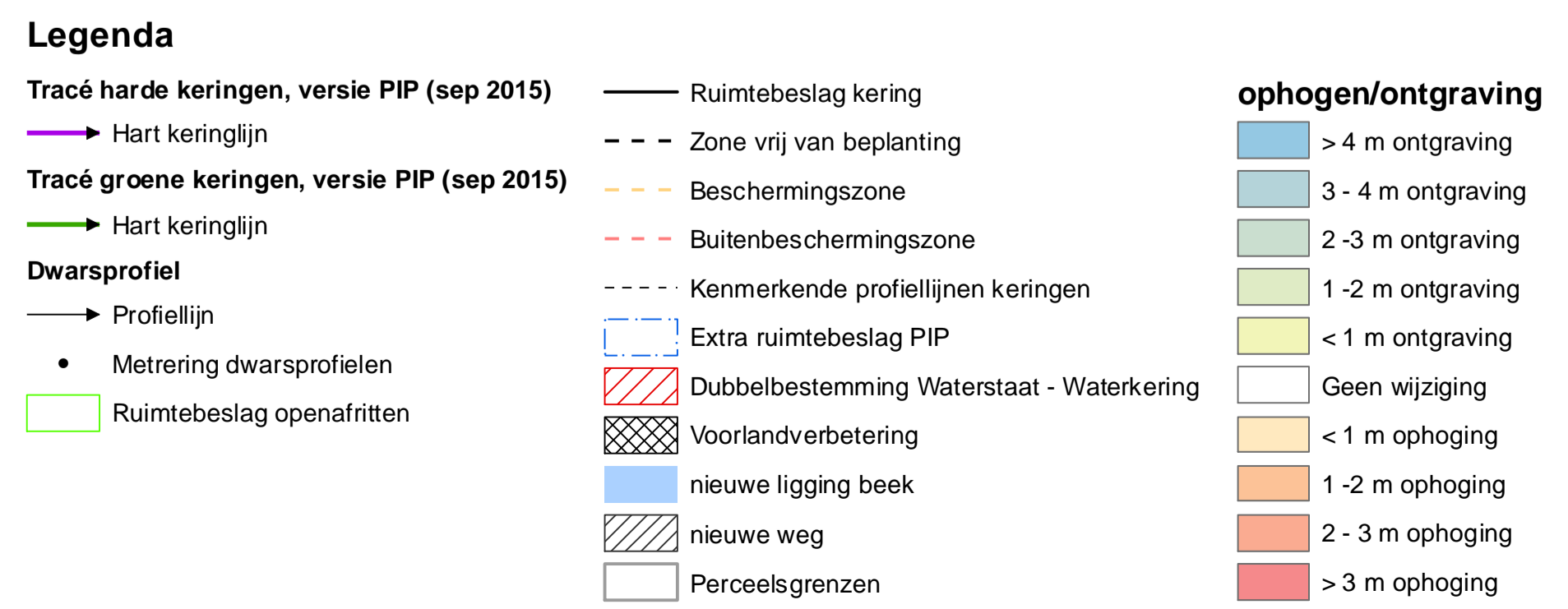
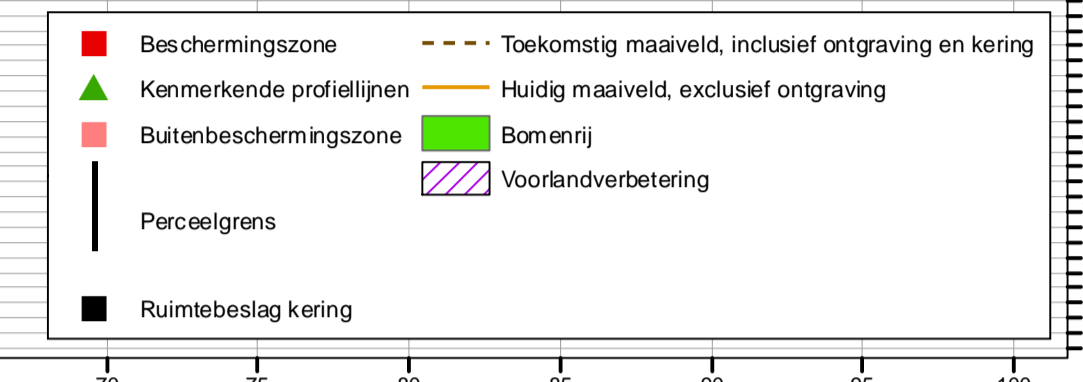
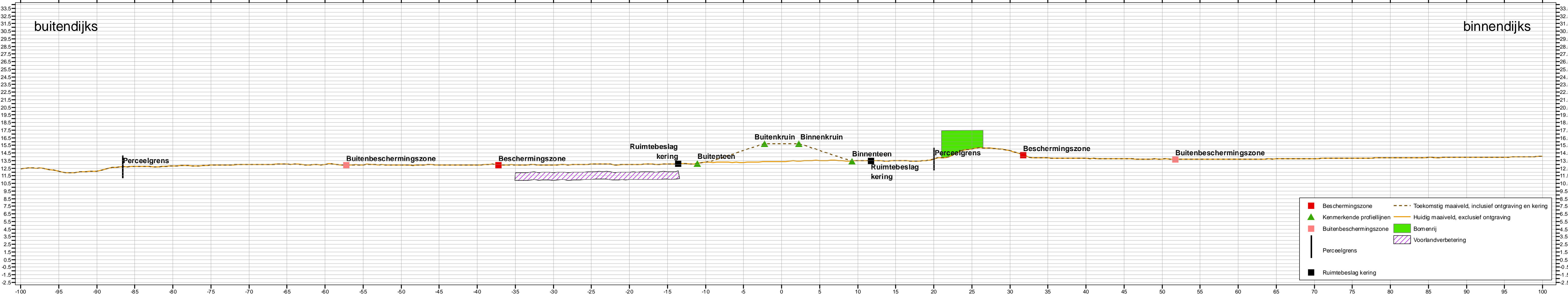
**Legenda**

- |  |  |   |
|--|--|---|
| <p><b>Tracé harde keringen, versie PIP (sep 2015)</b></p> <ul style="list-style-type: none"> <li>— Hart keringlijn</li> <li>— Hart keringlijn</li> </ul> <p><b>Tracé groene keringen, versie PIP (sep 2015)</b></p> <ul style="list-style-type: none"> <li>— Hart keringlijn</li> </ul> <p><b>Dwarsprofiel</b></p> <ul style="list-style-type: none"> <li>— Profiellijn</li> <li>• Metreering dwarsprofielen</li> <li>□ Ruimtebeslag openafritten</li> </ul> | <ul style="list-style-type: none"> <li>— Ruimtebeslag kering</li> <li>- - - Zone vrij van beplanting</li> <li>- - - Beschermingszone</li> <li>- - - Buitenbeschermingszone</li> <li>- - - Kenmerkende profiellijnen keringen</li> <li>□ Extra ruimtebeslag PIP</li> <li>□ Dubbelbestemming Waterstaat - Waterkering</li> <li>□ Voorlandverbetering</li> <li>□ nieuwe ligging beek</li> <li>□ nieuwe weg</li> <li>□ Ophogen c.q. tijdelijkgebruik</li> <li>□ Perceelsgrenzen</li> </ul> | <p><b>ophogen/ontgraving</b></p> <ul style="list-style-type: none"> <li>□ &gt; 4 m ontgraving</li> <li>□ 3 - 4 m ontgraving</li> <li>□ 2 - 3 m ontgraving</li> <li>□ 1 - 2 m ontgraving</li> <li>□ &lt; 1 m ontgraving</li> <li>□ Geen wijziging</li> <li>□ &lt; 1 m ophoging</li> <li>□ 1 - 2 m ophoging</li> <li>□ 2 - 3 m ophoging</li> <li>□ &gt; 3 m ophoging</li> </ul> |
|--|--|---|

**Voorontwerp waterkeringen**

Zijaanzicht en bovenaanzicht per factsheet  
 Schaal zijaanzicht: 1:250 (A1)  
 Schaal bovenaanzicht: 1:500 (A1)  
 Date: 10/15/2015

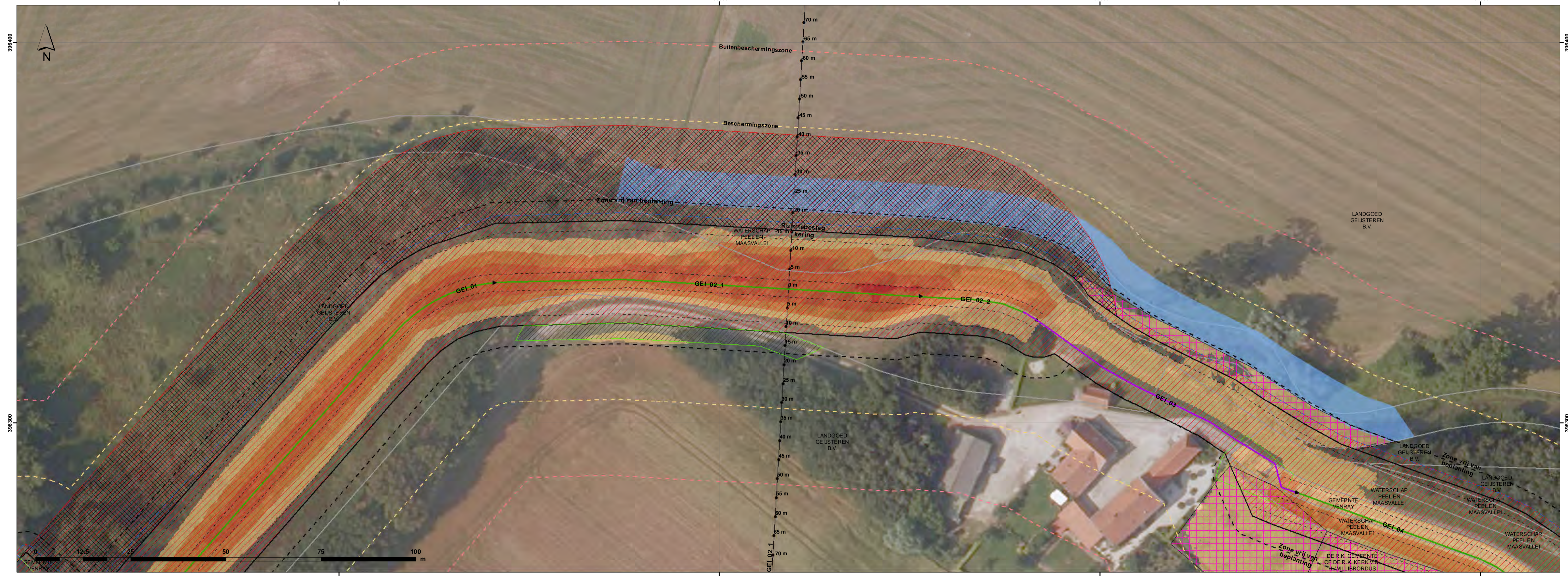

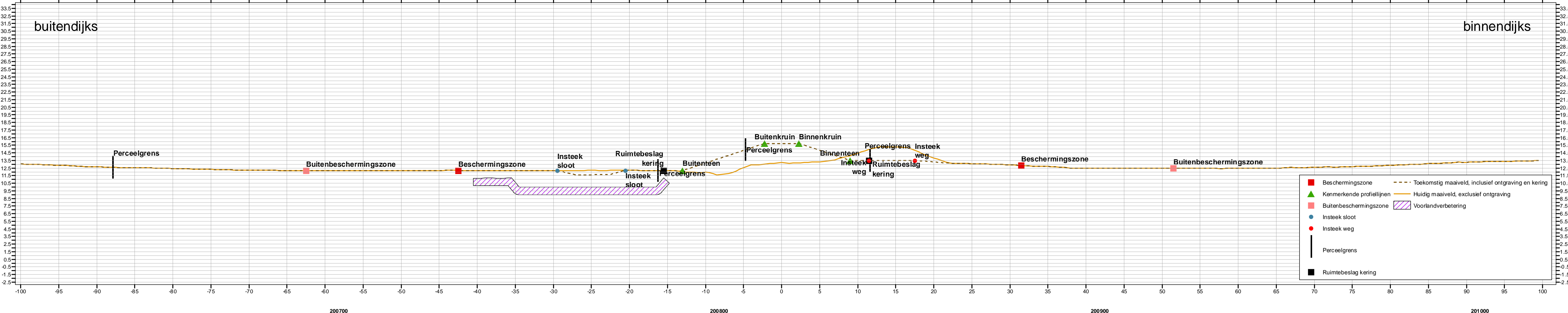
**PROJECT**  
**OIJEN**  
**BUREAU**  
**WANSSUM**



**Voorontwerp waterkeringen**  
 Zijaanzicht en bovenaanzicht per factsheet  
 Schaal zijaanzicht: 1:250 (A1)  
 Schaal bovenaanzicht: 1:500 (A1)  
 Date: 10/15/2015

**PROJECT**  
**OOIJEN**  
**BUREAU**  
**WANSSUM**





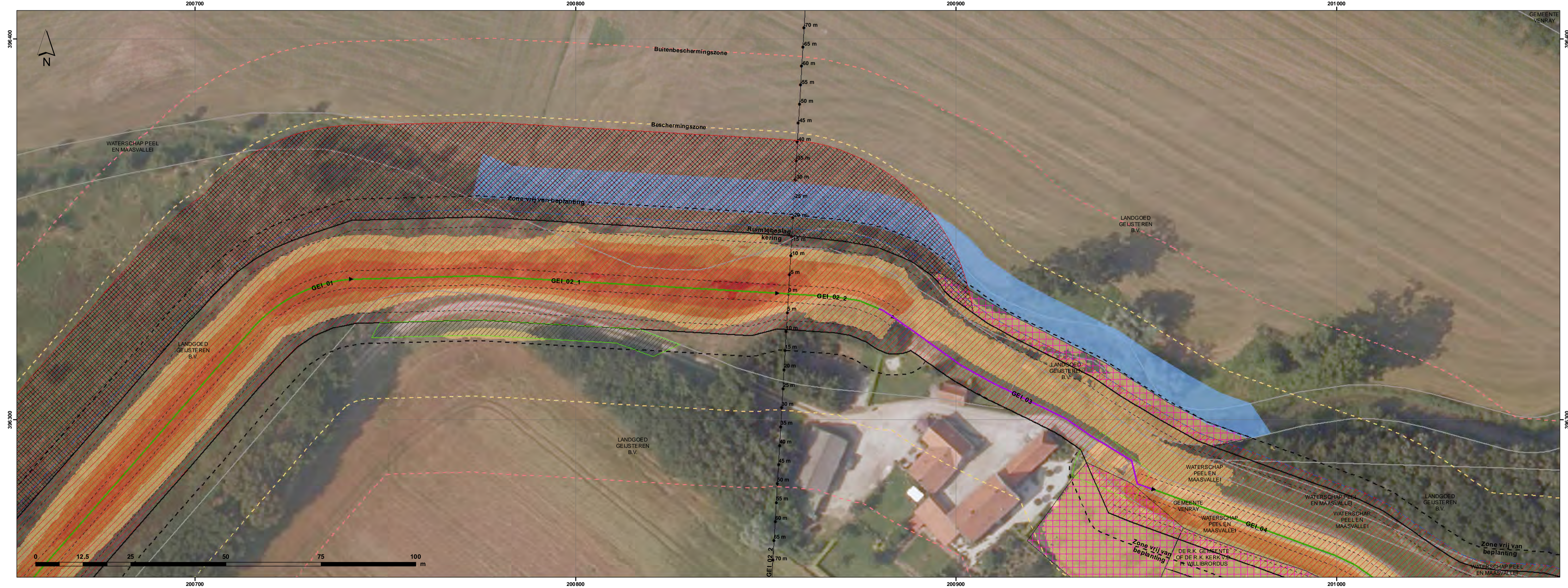
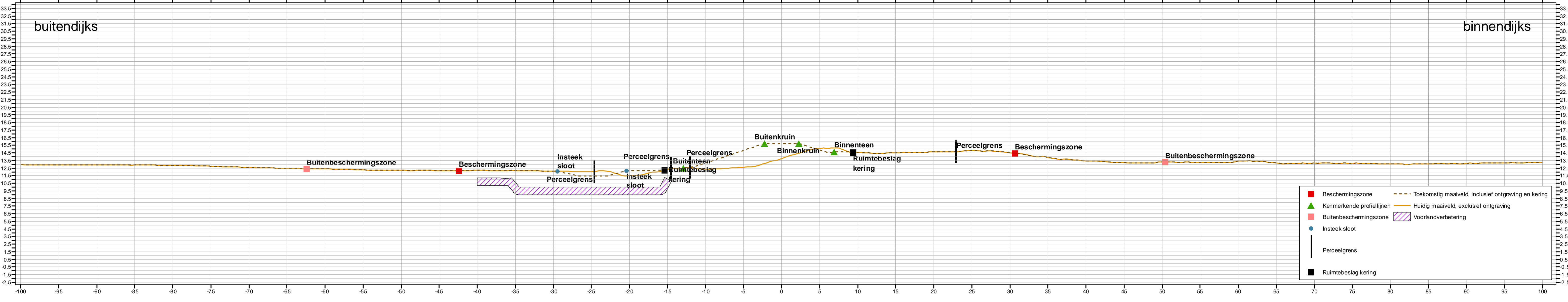
**Legenda**

- |  |  |   |
|--|--|---|
| <p><b>Tracé harde keringen, versie PIP (sep 2015)</b></p> <ul style="list-style-type: none"> <li>Hart keringlijn</li> </ul> <p><b>Tracé groene keringen, versie PIP (sep 2015)</b></p> <ul style="list-style-type: none"> <li>Hart keringlijn</li> </ul> <p><b>Dwarsprofiel</b></p> <ul style="list-style-type: none"> <li>Profiellijn</li> <li>Metring dwarsprofielen</li> <li>Ruimtebeslag openafritten</li> </ul> | <ul style="list-style-type: none"> <li>Ruimtebeslag kering</li> <li>Zone vrij van beplanting</li> <li>Beschermingszone</li> <li>Buitenbeschermingszone</li> <li>Kenmerkende profiellijnen keringen</li> <li>Extra ruimtebeslag PIP</li> <li>Dubbelbestemming Waterstaat - Waterkering</li> <li>Voorlandverbetering</li> <li>nieuwe ligging beek</li> <li>nieuwe weg</li> <li>Ophogen c.q. tijdelijkgebruik</li> <li>Perceelsgrenzen</li> </ul> | <p><b>ophogen/ontgraving</b></p> <ul style="list-style-type: none"> <li>&gt; 4 m ontgraving</li> <li>3 - 4 m ontgraving</li> <li>2 - 3 m ontgraving</li> <li>1 - 2 m ontgraving</li> <li>&lt; 1 m ontgraving</li> <li>Geen wijziging</li> <li>&lt; 1 m ophoging</li> <li>1 - 2 m ophoging</li> <li>2 - 3 m ophoging</li> <li>&gt; 3 m ophoging</li> </ul> |
|--|--|---|

**Voorontwerp waterkeringen**

Zijaanzicht en bovenaanzicht per factsheet  
 Schaal zijaanzicht: 1:250 (A1)  
 Schaal bovenaanzicht: 1:500 (A1)  
 Date: 10/15/2015

**PROJECT**  
**OOIJEN**  
**BUREAU**  
**WANSSUM**



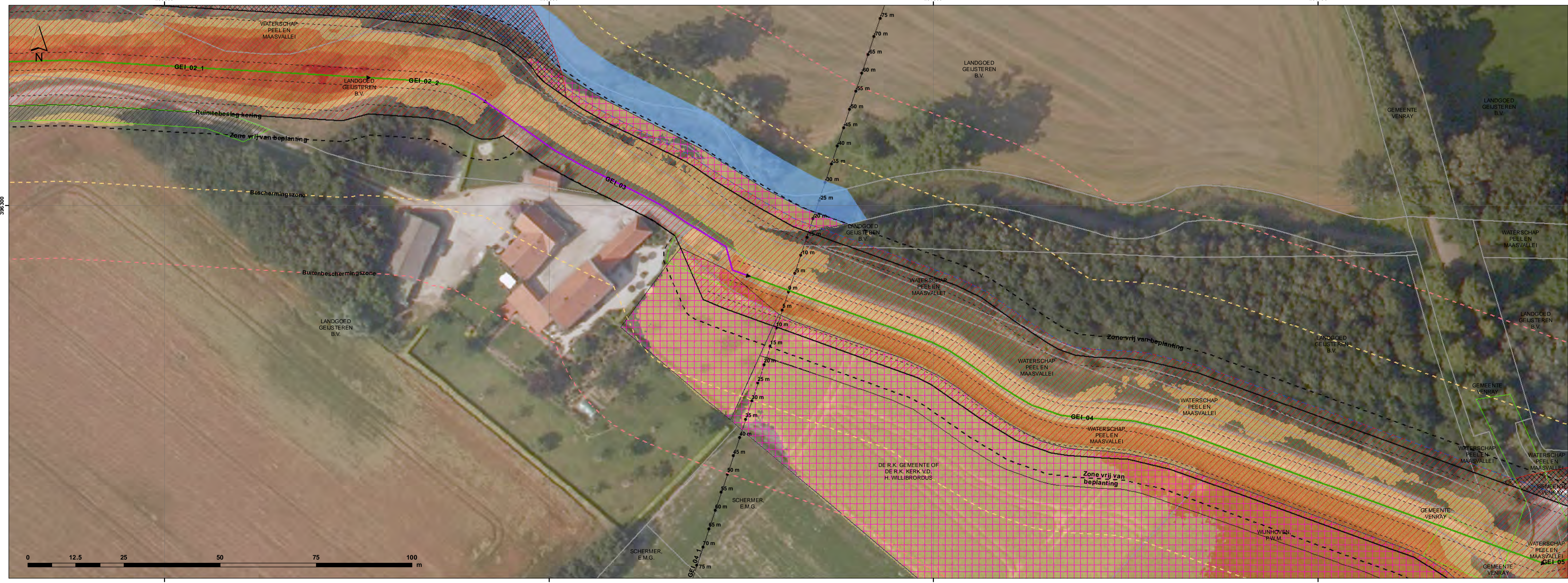
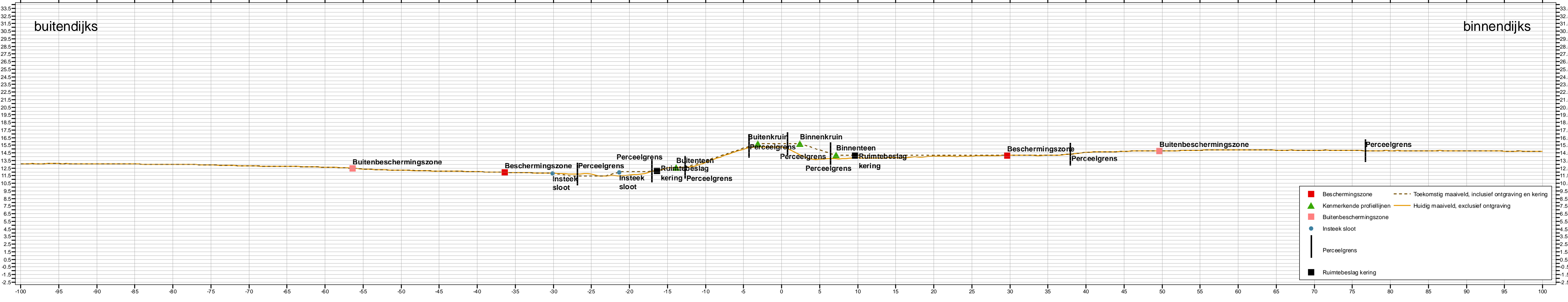
**Legenda**

- |  |  |   |
|--|--|---|
| <p><b>Tracé harde keringen, versie PIP (sep 2015)</b></p> <ul style="list-style-type: none"> <li>— Hart keringlijn</li> <li>— Hart keringlijn</li> </ul> <p><b>Tracé groene keringen, versie PIP (sep 2015)</b></p> <ul style="list-style-type: none"> <li>— Hart keringlijn</li> </ul> <p><b>Dwarsprofiel</b></p> <ul style="list-style-type: none"> <li>— Profiellijn</li> <li>• Metreering dwarsprofielen</li> <li>□ Ruimtebeslag openafritten</li> </ul> | <ul style="list-style-type: none"> <li>— Ruimtebeslag kering</li> <li>- - - Zone vrij van beplanting</li> <li>- - - Bescheringszone</li> <li>- - - Buitenbescheringszone</li> <li>- - - Kenmerkende profiellijnen keringen</li> <li>□ Extra ruimtebeslag PIP</li> <li>□ Dubbelbestemming Waterstaat - Waterkering</li> <li>□ Voorlandverbetering</li> <li>□ nieuwe ligging beek</li> <li>□ nieuwe weg</li> <li>□ Ophogen c.q. tijdelijkgebruik</li> <li>□ Perceelsgrenzen</li> </ul> | <p><b>ophogen/ontgraving</b></p> <ul style="list-style-type: none"> <li>□ &gt; 4 m ontgraving</li> <li>□ 3 - 4 m ontgraving</li> <li>□ 2 - 3 m ontgraving</li> <li>□ 1 - 2 m ontgraving</li> <li>□ &lt; 1 m ontgraving</li> <li>□ Geen wijziging</li> <li>□ &lt; 1 m ophoging</li> <li>□ 1 - 2 m ophoging</li> <li>□ 2 - 3 m ophoging</li> <li>□ &gt; 3 m ophoging</li> </ul> |
|--|--|---|

**Voorontwerp waterkeringen**

Zijaanzicht en bovenaanzicht per factsheet  
 Schaal zijaanzicht: 1:250 (A1)  
 Schaal bovenaanzicht: 1:500 (A1)  
 Date: 10/15/2015

**PROJECT**  
**OIJEN**  
**BUREAU**  
**WANSSUM**

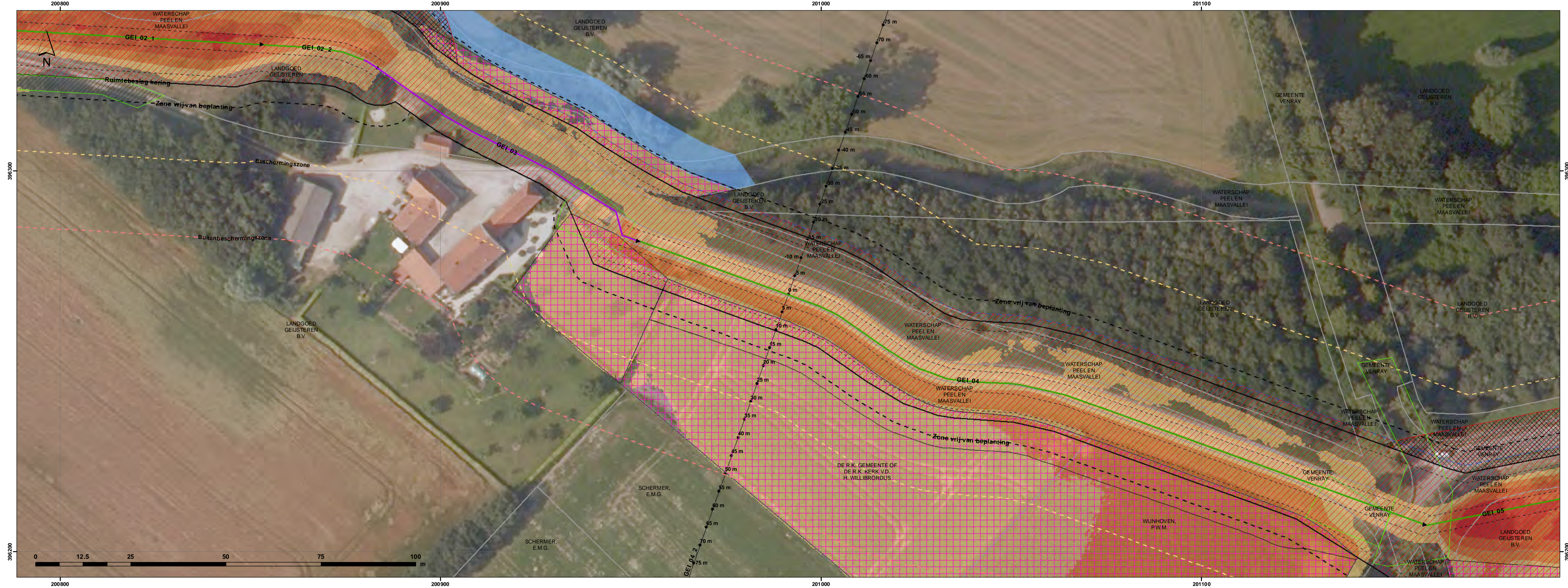
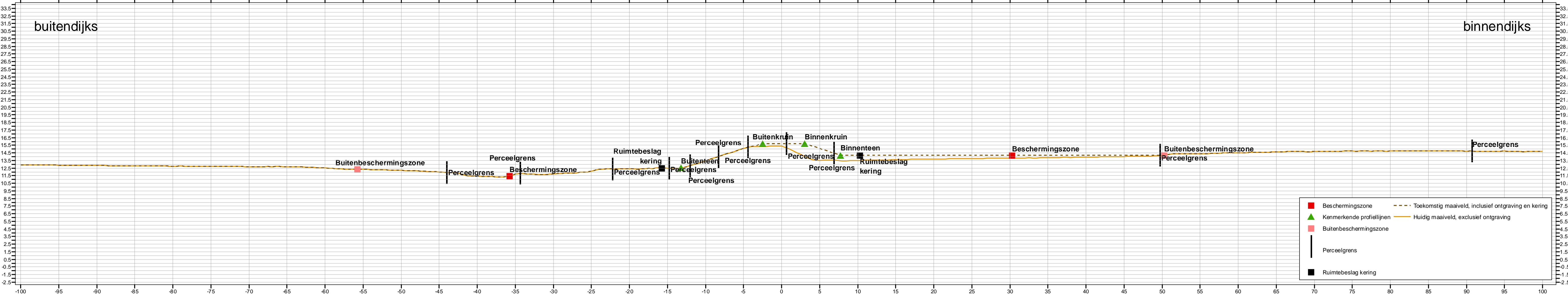


**Legenda**

Tracé harde keringen, versie PIP (sep 2015)	— Hart keringlijn	Tracé groene keringen, versie PIP (sep 2015)	— Hart keringlijn
Dwarsprofiel	— Profiellijn	• Metreering dwarsprofielen	□ Ruimtebeslag openafritten
— Ruimtebeslag kering	- - - Zone vrij van beplanting	- - - Bescheringszone	- - - Buitenbescheringszone
- - - Kenmerkende profielijnen keringen	□ Extra ruimtebeslag PIP	▨ Dubbelbestemming Waterstaat - Waterkering	▨ Voorlandverbetering
▨ Voorlandverbetering	▨ nieuwe ligging beek	▨ nieuwe weg	▨ Ophogen c.q. tijdelijkgebruik
▨ Ophogen c.q. tijdelijkgebruik	▨ Perceelsgrenzen	oophogen/ontgraving	> 4 m ontgraving
			3 - 4 m ontgraving
			2 - 3 m ontgraving
			1 - 2 m ontgraving
			< 1 m ontgraving
			Geen wijziging
			< 1 m ophoging
			1 - 2 m ophoging
			2 - 3 m ophoging
			> 3 m ophoging

**Voorontwerp waterkeringen**  
 Zijaanzicht en bovenaanzicht per factsheet  
 Schaal zijaanzicht: 1:250 (A1)  
 Schaal bovenaanzicht: 1:500 (A1)  
 Date: 10/15/2015



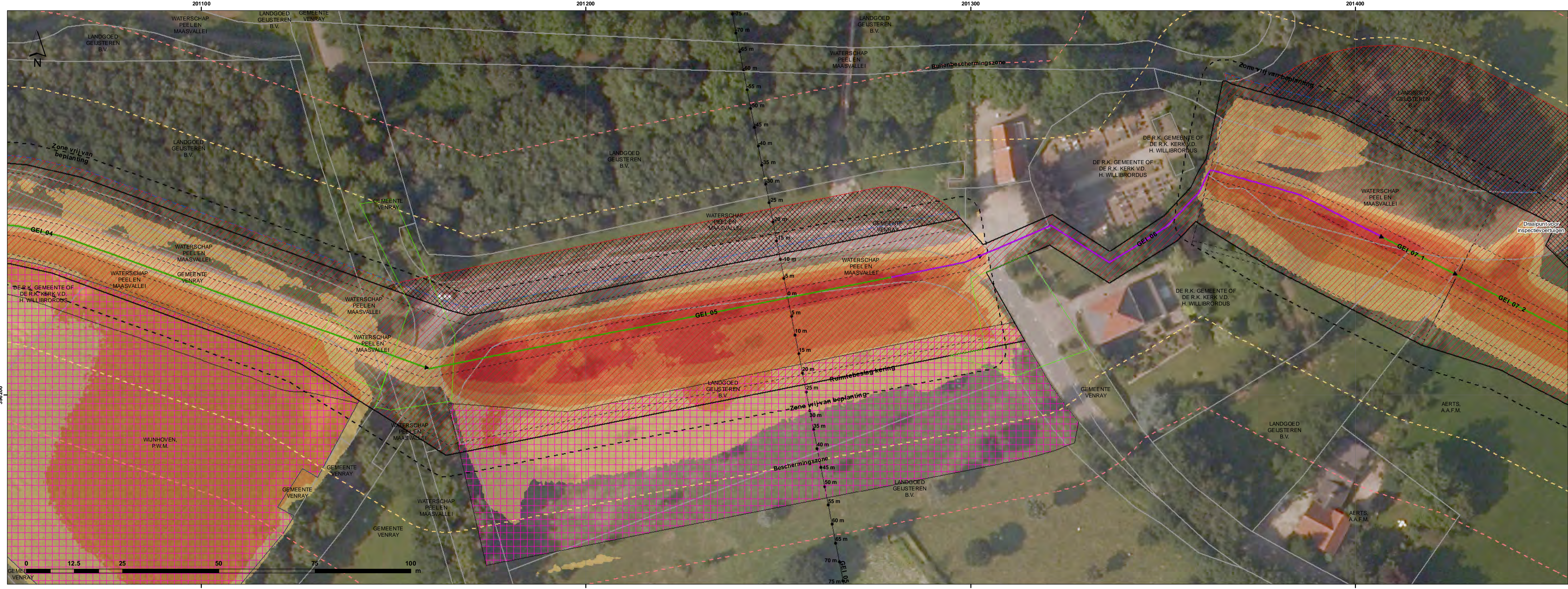
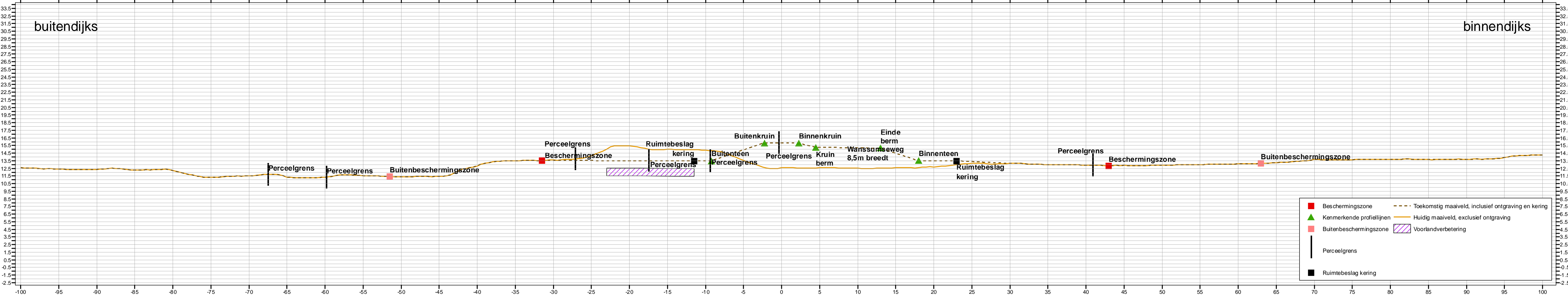


**Legenda**

- |  |  |   |
|--|--|---|
| <p><b>Tracé harde keringen, versie PIP (sep 2015)</b></p> <ul style="list-style-type: none"> <li><span style="color: purple;">→</span> Hart keringlijn</li> <li><span style="color: green;">→</span> Hart keringlijn</li> </ul> <p><b>Dwarsprofiel</b></p> <ul style="list-style-type: none"> <li><span style="color: black;">→</span> Profiellijn</li> <li>• Metreering dwarsprofielen</li> <li><span style="border: 1px solid green; display: inline-block; width: 10px; height: 10px;"></span> Ruimtebeslag openafritten</li> </ul> | <ul style="list-style-type: none"> <li><span style="border-bottom: 1px solid black; width: 20px; display: inline-block;"></span> Ruimtebeslag kering</li> <li><span style="border-bottom: 1px dashed black; width: 20px; display: inline-block;"></span> Zone vrij van beplanting</li> <li><span style="border-bottom: 1px dashed red; width: 20px; display: inline-block;"></span> Bescheringszone</li> <li><span style="border-bottom: 1px dashed orange; width: 20px; display: inline-block;"></span> Buitenbescheringszone</li> <li><span style="border-bottom: 1px dashed grey; width: 20px; display: inline-block;"></span> Kenmerkende profiellijnen keringen</li> <li><span style="border: 1px solid blue; width: 10px; height: 10px; display: inline-block;"></span> Extra ruimtebeslag PIP</li> <li><span style="border: 1px solid red; width: 10px; height: 10px; display: inline-block;"></span> Dubbelbestemming Waterstaat - Waterkering</li> <li><span style="border: 1px solid orange; width: 10px; height: 10px; display: inline-block;"></span> Voorlandverbetering</li> <li><span style="background-color: lightblue; width: 10px; height: 10px; display: inline-block;"></span> nieuwe ligging beek</li> <li><span style="background-color: lightgrey; width: 10px; height: 10px; display: inline-block;"></span> nieuwe weg</li> <li><span style="background-color: pink; width: 10px; height: 10px; display: inline-block;"></span> Ophogen c.q. tijdelijkgebruik</li> <li><span style="border: 1px solid black; width: 10px; height: 10px; display: inline-block;"></span> Perceelsgrenzen</li> </ul> | <p><b>ophogen/ontgraving</b></p> <ul style="list-style-type: none"> <li><span style="background-color: lightblue; width: 10px; height: 10px; display: inline-block;"></span> &gt; 4 m ontgraving</li> <li><span style="background-color: lightgreen; width: 10px; height: 10px; display: inline-block;"></span> 3 - 4 m ontgraving</li> <li><span style="background-color: lightyellow; width: 10px; height: 10px; display: inline-block;"></span> 2 - 3 m ontgraving</li> <li><span style="background-color: yellow; width: 10px; height: 10px; display: inline-block;"></span> 1 - 2 m ontgraving</li> <li><span style="background-color: lightorange; width: 10px; height: 10px; display: inline-block;"></span> &lt; 1 m ontgraving</li> <li><span style="background-color: white; width: 10px; height: 10px; display: inline-block;"></span> Geen wijziging</li> <li><span style="background-color: lightorange; width: 10px; height: 10px; display: inline-block;"></span> &lt; 1 m ophoging</li> <li><span style="background-color: orange; width: 10px; height: 10px; display: inline-block;"></span> 1 - 2 m ophoging</li> <li><span style="background-color: darkorange; width: 10px; height: 10px; display: inline-block;"></span> 2 - 3 m ophoging</li> <li><span style="background-color: red; width: 10px; height: 10px; display: inline-block;"></span> &gt; 3 m ophoging</li> </ul> |
|--|--|---|

**Voorontwerp waterkeringen**

Zijaanzicht en bovenaanzicht per factsheet  
 Schaal zijaanzicht: 1:250 (A1)  
 Schaal bovenaanzicht: 1:500 (A1)  
 Date: 10/15/2015


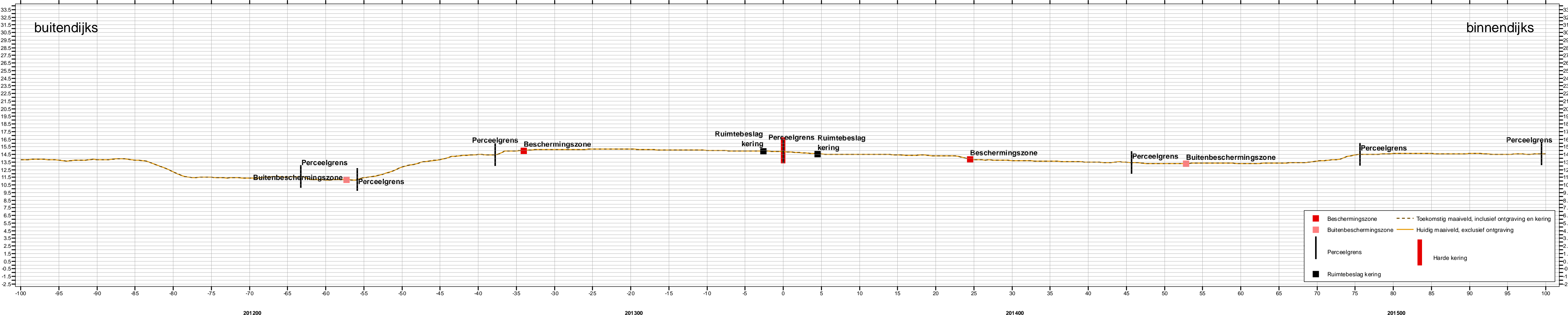


**Legenda**

<p>Tracé harde keringen, versie PIP (sep 2015)</p> <ul style="list-style-type: none"> <li>— Hart keringlijn</li> <li>Tracé groene keringen, versie PIP (sep 2015)</li> <li>— Hart keringlijn</li> </ul> <p>Dwarsprofiel</p> <ul style="list-style-type: none"> <li>— Profiellijn</li> <li>• Metreering dwarsprofielen</li> <li>□ Ruimtebeslag openafritten</li> </ul>	<ul style="list-style-type: none"> <li>— Ruimtebeslag kering</li> <li>- - - Zone vrij van beplanting</li> <li>- - - Beschermingszone</li> <li>- - - Buitenbeschermingszone</li> <li>- - - Kenmerkende profiellijnen keringen</li> <li>□ Extra ruimtebeslag PIP</li> <li>□ Dubbelbestemming Waterstaat - Waterkering</li> <li>□ Voorlandverbetering</li> <li>□ Ophogen c.q. tijdelijkgebruik</li> <li>□ Perceelsgrenzen</li> </ul>	<p><b>ophogen/ontgraving</b></p> <ul style="list-style-type: none"> <li>&gt; 4 m ontgraving</li> <li>3 - 4 m ontgraving</li> <li>2 - 3 m ontgraving</li> <li>1 - 2 m ontgraving</li> <li>&lt; 1 m ontgraving</li> <li>Geen wijziging</li> <li>&lt; 1 m ophoging</li> <li>1 - 2 m ophoging</li> <li>2 - 3 m ophoging</li> <li>&gt; 3 m ophoging</li> </ul>
---	---	---

**Voorontwerp waterkeringen**

Zijaanzicht en bovenaanzicht per factsheet  
 Schaal zijaanzicht: 1:250 (A1)  
 Schaal bovenaanzicht: 1:500 (A1)  
 Date: 10/15/2015

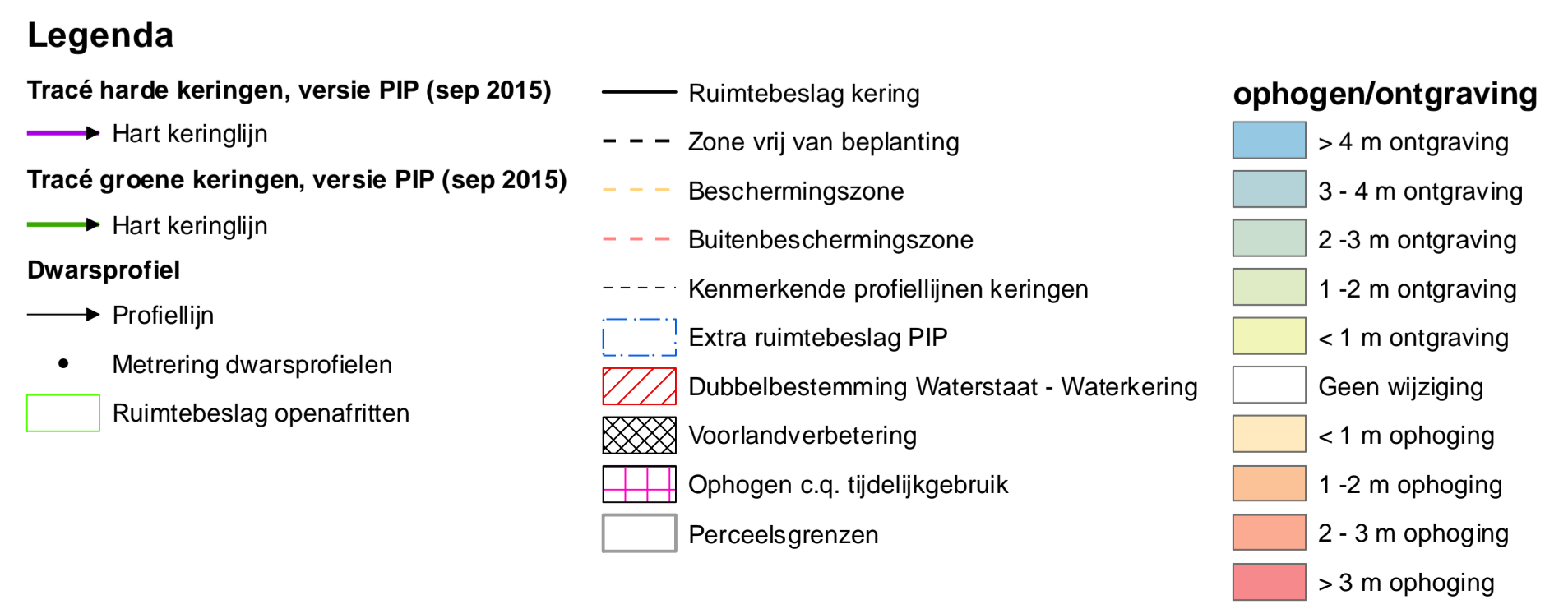
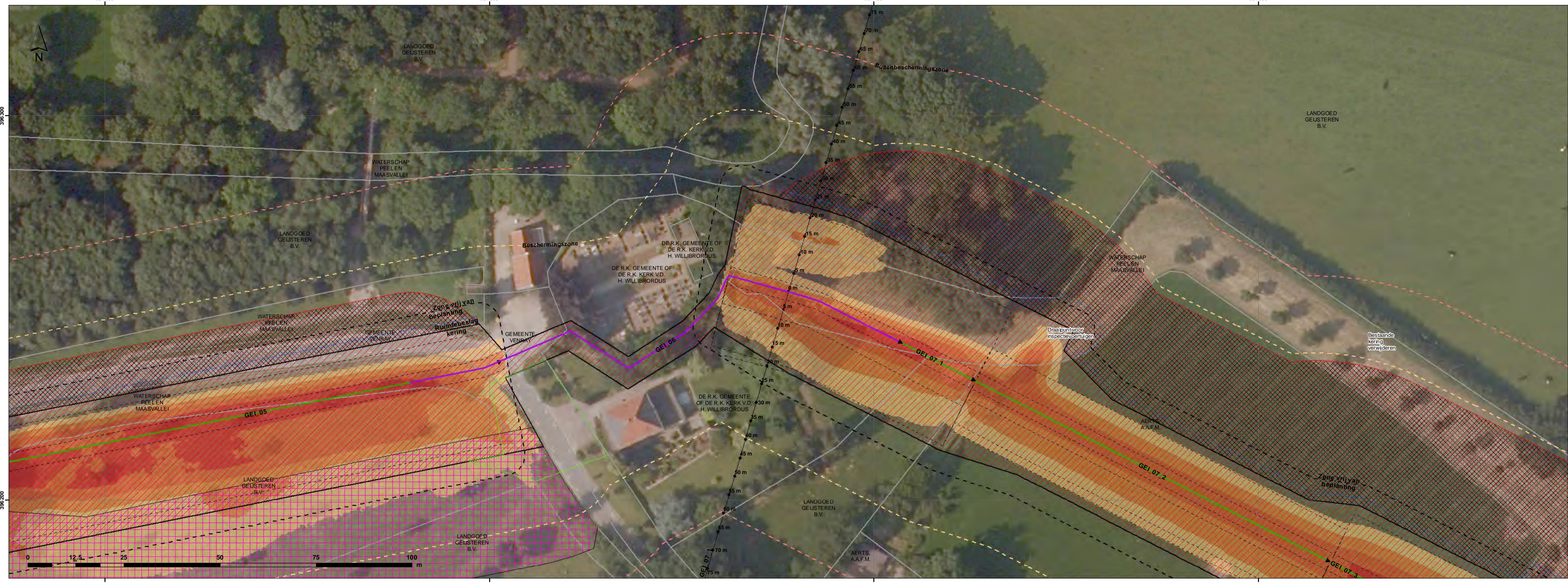
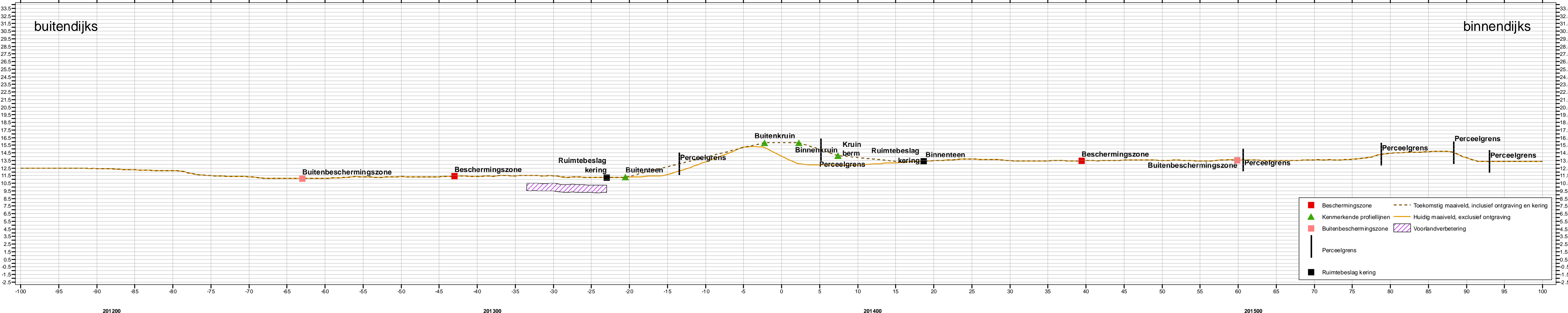


**Legenda**

- Tracé harde keringen, versie PIP (sep 2015)
    - Hart keringlijn
    - Hart keringlijn
  - Tracé groene keringen, versie PIP (sep 2015)
    - Hart keringlijn
  - Dwarsprofiel
    - Profiellijn
    - Metreering dwarsprofielen
    - Ruimtebeslag openafritten
  - Ruimtebeslag kering
  - Zone vrij van beplanting
  - - - Beschermingszone
  - - - Buitenbeschermingszone
  - - - Kenmerkende profiellijnen keringen
  - Extra ruimtebeslag PIP
  - ▨ Dubbelbestemming Waterstaat - Waterkering
  - ▨ Voorlandverbetering
  - ▨ Ophogen c.q. tijdelijkgebruik
  - Perceelsgrenzen
- | ophogen/ontgraving |                    |
|--------------------|--------------------|
| [Light Blue]       | > 4 m ontgraving   |
| [Medium Blue]      | 3 - 4 m ontgraving |
| [Light Green]      | 2 - 3 m ontgraving |
| [Light Yellow]     | 1 - 2 m ontgraving |
| [Yellow]           | < 1 m ontgraving   |
| [White]            | Geen wijziging     |
| [Light Orange]     | < 1 m ophoging     |
| [Orange]           | 1 - 2 m ophoging   |
| [Dark Orange]      | 2 - 3 m ophoging   |
| [Red]              | > 3 m ophoging     |

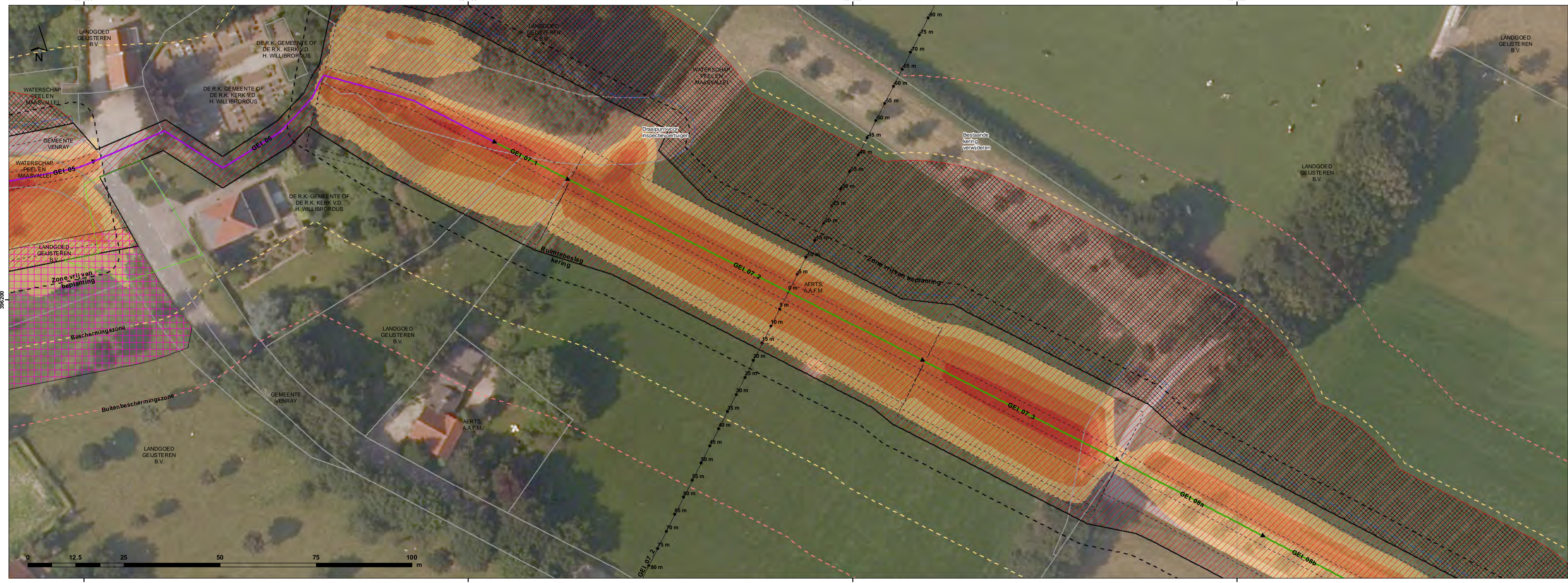
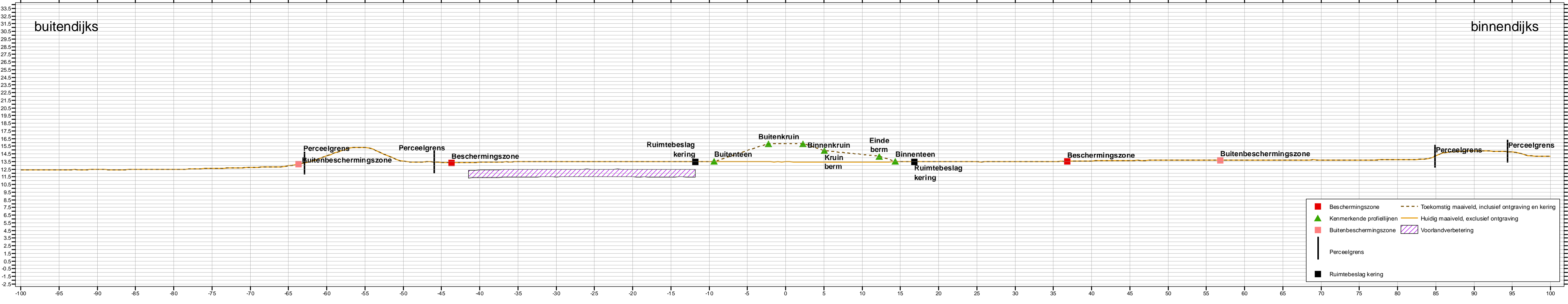
**Voorontwerp waterkeringen**

Zijaanzicht en bovenaanzicht per factsheet  
 Schaal zijaanzicht: 1:250 (A1)  
 Schaal bovenaanzicht: 1:500 (A1)  
 Date: 10/15/2015



**Voorontwerp waterkeringen**  
 Zijaanzicht en bovenaanzicht per factsheet  
 Schaal zijaanzicht: 1:250 (A1)  
 Schaal bovenaanzicht: 1:500 (A1)  
 Date: 10/15/2015

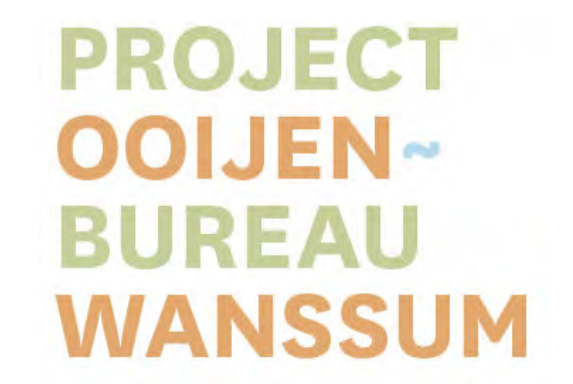




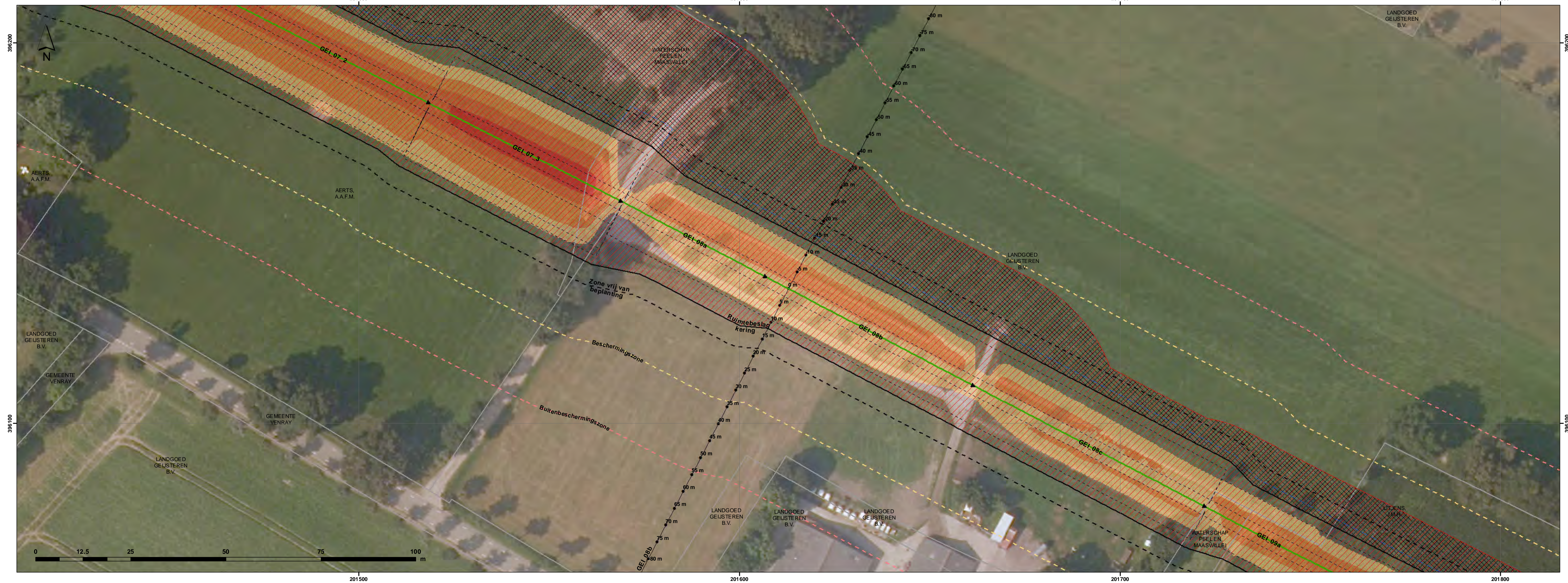
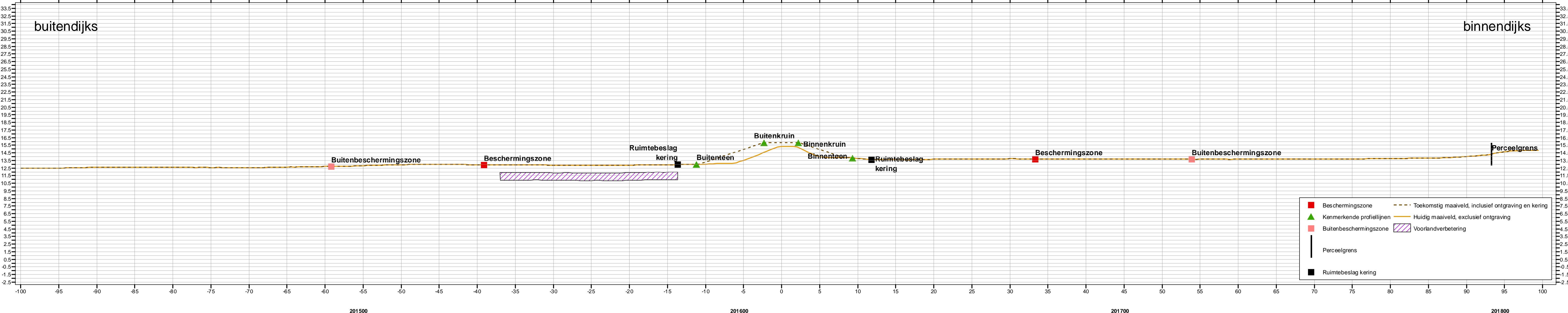
**Legenda**

Tracé harde keringen, versie PIP (sep 2015)	— Hart keringlijn	Tracé groene keringen, versie PIP (sep 2015)	— Hart keringlijn
Dwarsprofiel	→ Profiellijn	• Metreering dwarsprofielen	□ Ruimtebeslag openafritten
— Ruimtebeslag kering	- - - Zone vrij van beplanting	- - - Beschermingszone	- - - Buitenbeschermingszone
- - - Kenmerkende profiellijnen keringen	□ Extra ruimtebeslag PIP	▨ Dubbelbestemming Waterstaat - Waterkering	▨ Voorlandverbetering
▨ Ophogen c.q. tijdelijkgebruik	□ Perceelsgrenzen	<b>ophogen/ontgraving</b>	■ > 4 m ontgraving
■ > 3 m ophoging		■ 3 - 4 m ontgraving	■ 2 - 3 m ontgraving
		■ 1 - 2 m ontgraving	■ < 1 m ontgraving
		■ Geen wijziging	■ < 1 m ophoging
		■ 1 - 2 m ophoging	■ 2 - 3 m ophoging

**Voorontwerp waterkeringen**  
 Zijaanzicht en bovenaanzicht per factsheet  
 Schaal zijaanzicht: 1:250 (A1)  
 Schaal bovenaanzicht: 1:500 (A1)  
 Date: 10/15/2015





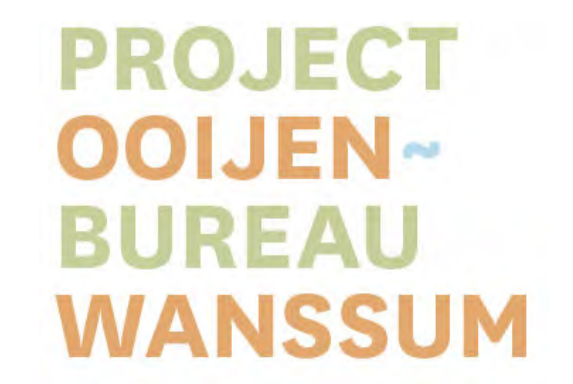


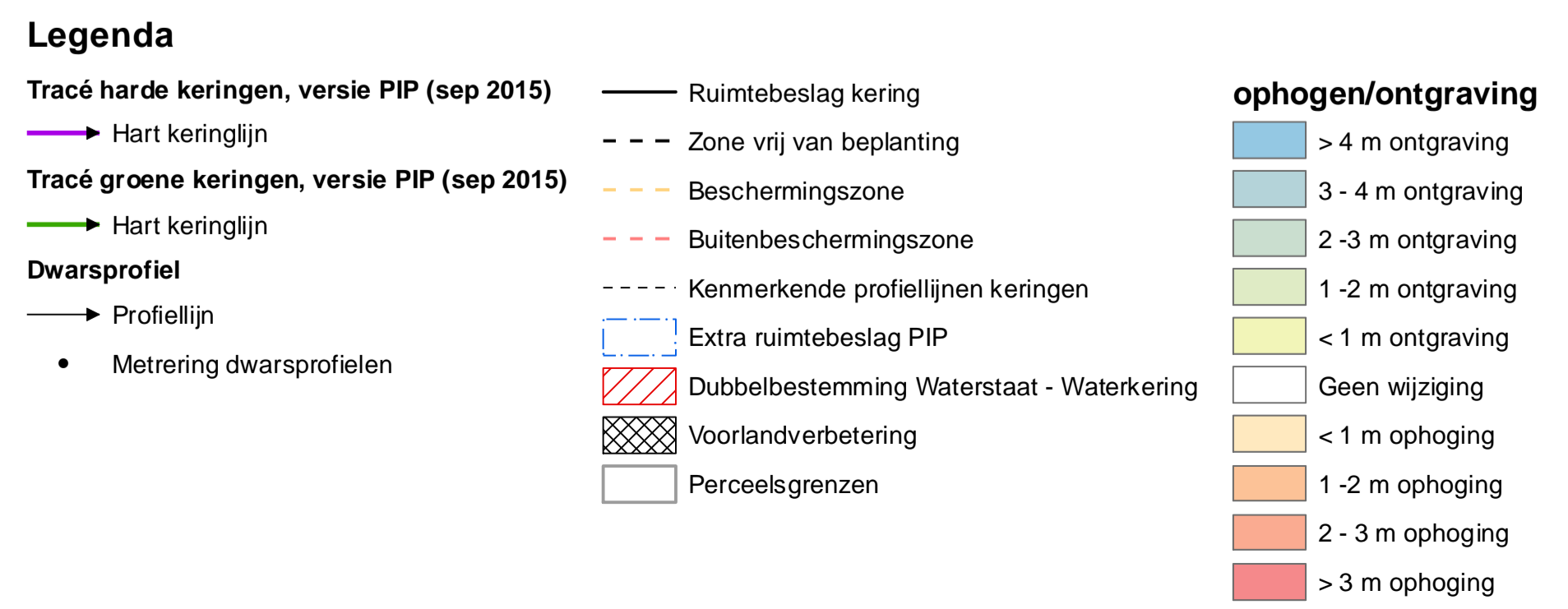

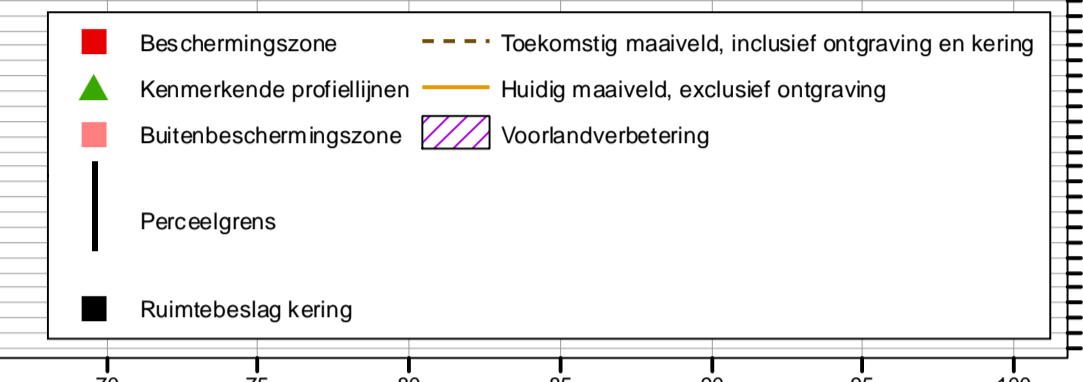
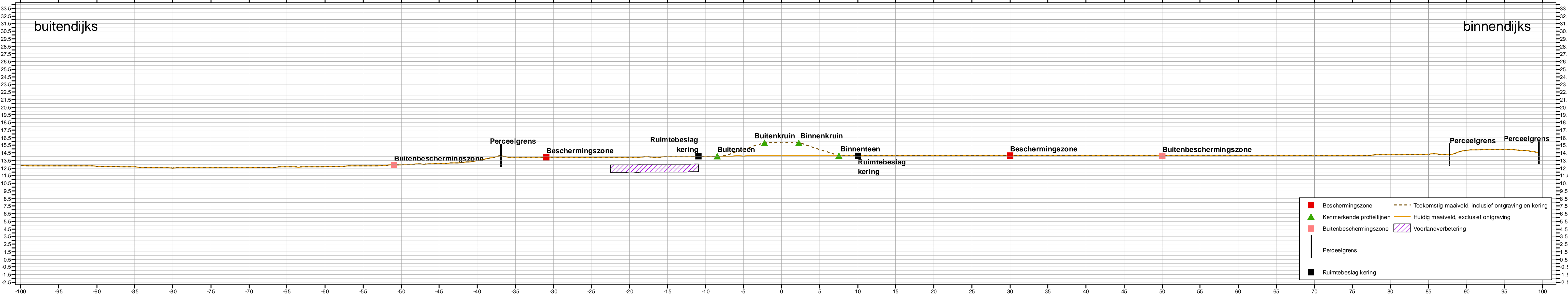
**Legenda**

- Tracé harde keringen, versie PIP (sep 2015)
    - Hart keringlijn
    - Tracé groene keringen, versie PIP (sep 2015)
      - Hart keringlijn
  - Dwarsprofiel
    - Profiellijn
    - Metreering dwarsprofielen
  - Ruimtebeslag kering
  - Zone vrij van beplanting
  - - - Bescheringszone
  - - - Buitenbescheringszone
  - - - Kenmerkende profiellijnen keringen
  - Extra ruimtebeslag PIP
  - Dubbelbestemming Waterstaat - Waterkering
  - Voorlandverbetering
  - Perceelsgrenzen
- | ophogen/ontgraving  |                    |
|---|--------------------|
| <span style="display: inline-block; width: 15px; height: 10px; background-color: #ADD8E6; border: 1px solid black;"></span> | > 4 m ontgraving   |
| <span style="display: inline-block; width: 15px; height: 10px; background-color: #ADD8E6; border: 1px solid black;"></span> | 3 - 4 m ontgraving |
| <span style="display: inline-block; width: 15px; height: 10px; background-color: #90EE90; border: 1px solid black;"></span> | 2 - 3 m ontgraving |
| <span style="display: inline-block; width: 15px; height: 10px; background-color: #90EE90; border: 1px solid black;"></span> | 1 - 2 m ontgraving |
| <span style="display: inline-block; width: 15px; height: 10px; background-color: #90EE90; border: 1px solid black;"></span> | < 1 m ontgraving   |
| <span style="display: inline-block; width: 15px; height: 10px; background-color: #FFFFFF; border: 1px solid black;"></span> | Geen wijziging     |
| <span style="display: inline-block; width: 15px; height: 10px; background-color: #FFDAB9; border: 1px solid black;"></span> | < 1 m ophoging     |
| <span style="display: inline-block; width: 15px; height: 10px; background-color: #FFDAB9; border: 1px solid black;"></span> | 1 - 2 m ophoging   |
| <span style="display: inline-block; width: 15px; height: 10px; background-color: #FFA07A; border: 1px solid black;"></span> | 2 - 3 m ophoging   |
| <span style="display: inline-block; width: 15px; height: 10px; background-color: #FF4500; border: 1px solid black;"></span> | > 3 m ophoging     |

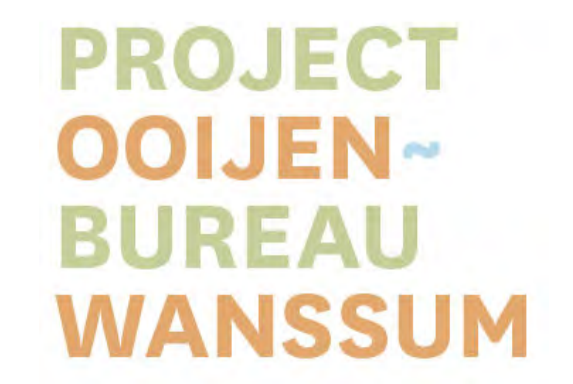
**Voorontwerp waterkeringen**


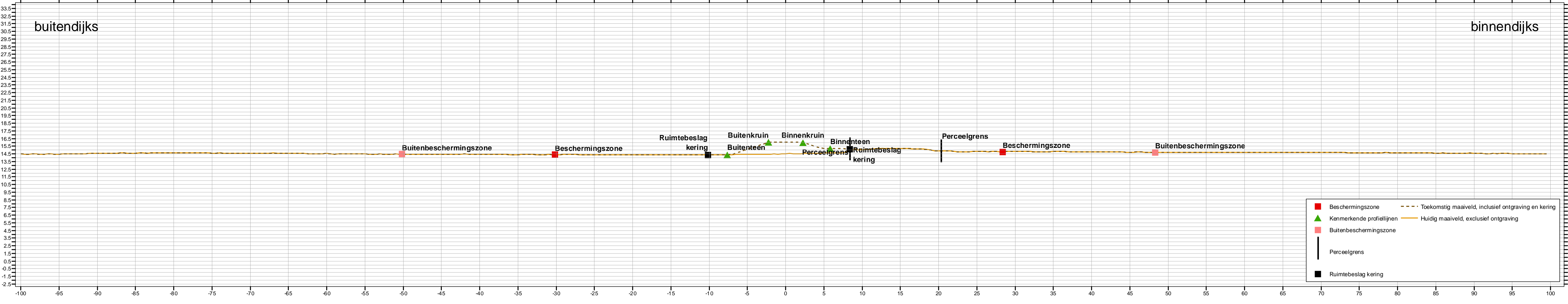
Zijaanzicht en bovenaanzicht per factsheet  
 Schaal zijaanzicht: 1:250 (A1)  
 Schaal bovenaanzicht: 1:500 (A1)  
 Date: 10/15/2015





**Voorontwerp waterkeringen**  
 Zijaanzicht en bovenaanzicht per factsheet  
 Schaal zijaanzicht: 1:250 (A1)  
 Schaal bovenaanzicht: 1:500 (A1)  
 Date: 10/15/2015




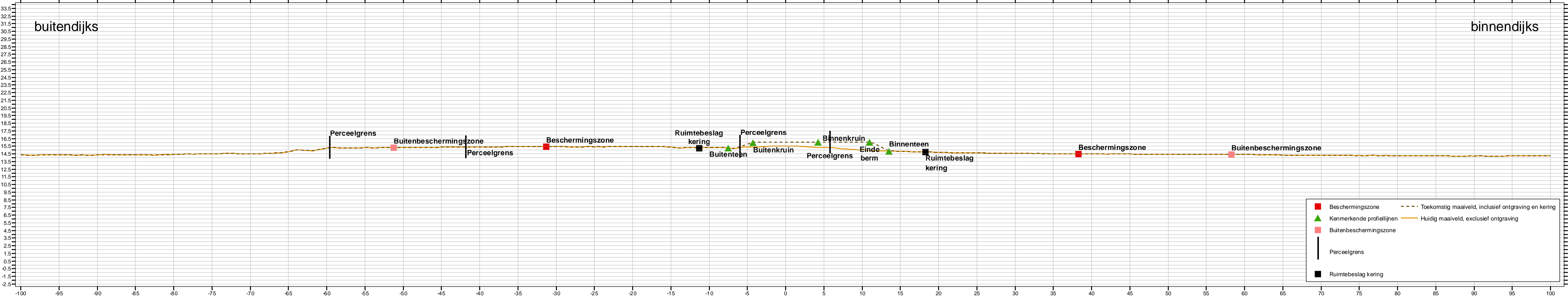


**Legenda**

- |  |   |   |
|--|---|---|
| <p><b>Tracé harde keringen, versie PIP (sep 2015)</b></p> <ul style="list-style-type: none"> <li>→ Hart keringlijn</li> </ul> <p><b>Tracé groene keringen, versie PIP (sep 2015)</b></p> <ul style="list-style-type: none"> <li>→ Hart keringlijn</li> </ul> <p><b>Dwarsprofiel</b></p> <ul style="list-style-type: none"> <li>→ Profiellijn</li> <li>• Metreering dwarsprofielen</li> </ul> | <ul style="list-style-type: none"> <li>— Ruimtebeslag kering</li> <li>- - - Zone vrij van beplanting</li> <li>- - - Beschermingszone</li> <li>- - - Buitenbeschermingszone</li> <li>- - - Kenmerkende profielijnen keringen</li> <li>Extra ruimtebeslag PIP</li> <li>Dubbelbestemming Waterstaat - Waterkering</li> <li>Voorlandverbetering</li> <li>Perceelsgrenzen</li> </ul> | <p><b>ophogen/ontgraving</b></p> <ul style="list-style-type: none"> <li>&gt; 4 m ontgraving</li> <li>3 - 4 m ontgraving</li> <li>2 - 3 m ontgraving</li> <li>1 - 2 m ontgraving</li> <li>&lt; 1 m ontgraving</li> <li>Geen wijziging</li> <li>&lt; 1 m ophoging</li> <li>1 - 2 m ophoging</li> <li>2 - 3 m ophoging</li> <li>&gt; 3 m ophoging</li> </ul> |
|--|---|---|

**Voorontwerp waterkeringen**

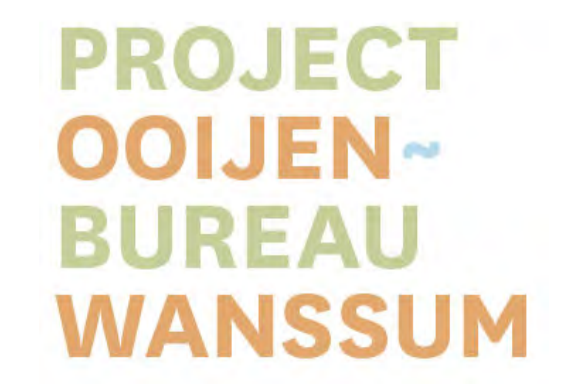
Zijaanzicht en bovenaanzicht per factsheet  
 Schaal zijaanzicht: 1:250 (A1)  
 Schaal bovenaanzicht: 1:500 (A1)  
 Date: 10/15/2015


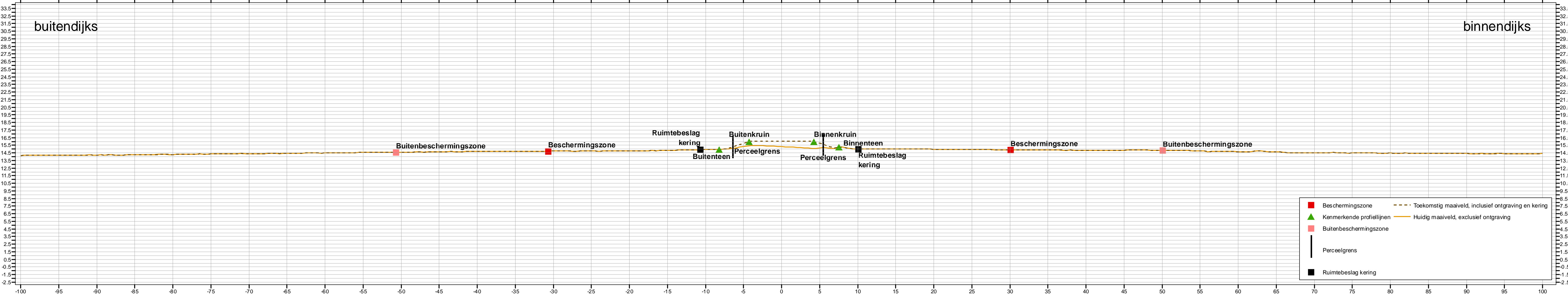


**Legenda**

Tracé harde keringen, versie PIP (sep 2015)	— Ruimtebeslag kering	<b>ophogen/ontgraving</b>
— Hart keringlijn	- - - Zone vrij van beplanting	
Tracé groene keringen, versie PIP (sep 2015)	- - - Beschermingszone	<span style="display:inline-block; width:10px; height:10px; background-color:lightblue;"></span> > 4 m ontgraving
— Hart keringlijn	- - - Buitenbeschermingszone	<span style="display:inline-block; width:10px; height:10px; background-color:lightblue;"></span> 3 - 4 m ontgraving
<b>Dwarsprofiel</b>	- - - Kenmerkende profielijnen keringen	<span style="display:inline-block; width:10px; height:10px; background-color:lightgreen;"></span> 2 - 3 m ontgraving
— Profiellijn	— Extra ruimtebeslag PIP	<span style="display:inline-block; width:10px; height:10px; background-color:lightgreen;"></span> 1 - 2 m ontgraving
• Metreering dwarsprofielen	▨ Dubbelbestemming Waterstaat - Waterkering	<span style="display:inline-block; width:10px; height:10px; background-color:lightyellow;"></span> < 1 m ontgraving
	▨ Voorlandverbetering	<span style="display:inline-block; width:10px; height:10px; background-color:white;"></span> Geen wijziging
	▭ Perceelsgrenzen	<span style="display:inline-block; width:10px; height:10px; background-color:orange;"></span> < 1 m ophoging
		<span style="display:inline-block; width:10px; height:10px; background-color:orange;"></span> 1 - 2 m ophoging
		<span style="display:inline-block; width:10px; height:10px; background-color:orange;"></span> 2 - 3 m ophoging
		<span style="display:inline-block; width:10px; height:10px; background-color:red;"></span> > 3 m ophoging

**Voorontwerp waterkeringen**  
 Zijaanzicht en bovenaanzicht per factsheet  
 Schaal zijaanzicht: 1:250 (A1)  
 Schaal bovenaanzicht: 1:500 (A1)  
 Date: 10/15/2015





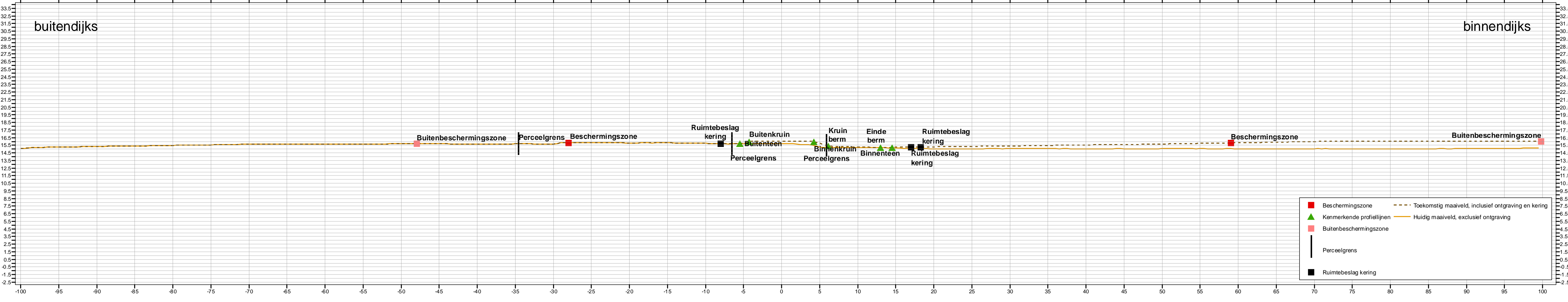
**Legenda**

- Tracé harde keringen, versie PIP (sep 2015)
    - Hart keringlijn
    - Tracé groene keringen, versie PIP (sep 2015)
      - Hart keringlijn
  - Dwarsprofiel
    - Profiellijn
    - Metreering dwarsprofielen
  - Ruimtebeslag kering
  - Zone vrij van beplanting
  - - - Beschermingszone
  - - - Buitenbeschermingszone
  - - - Kenmerkende profiellijnen keringen
  - Extra ruimtebeslag PIP
  - Dubbelbestemming Waterstaat - Waterkering
  - Voorlandverbetering
  - Perceelsgrenzen
- | ophogen/ontgraving |                    |
|--------------------|--------------------|
|                    | > 4 m ontgraving   |
|                    | 3 - 4 m ontgraving |
|                    | 2 - 3 m ontgraving |
|                    | 1 - 2 m ontgraving |
|                    | < 1 m ontgraving   |
|                    | Geen wijziging     |
|                    | < 1 m ophoging     |
|                    | 1 - 2 m ophoging   |
|                    | 2 - 3 m ophoging   |
|                    | > 3 m ophoging     |

**Voorontwerp waterkeringen**

Zijaanzicht en bovenaanzicht per factsheet  
 Schaal zijaanzicht: 1:250 (A1)  
 Schaal bovenaanzicht: 1:500 (A1)  
 Date: 10/15/2015

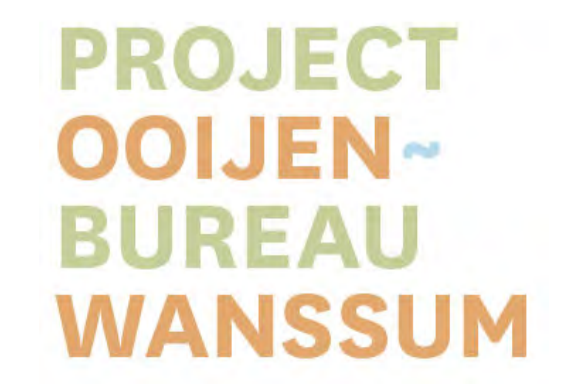



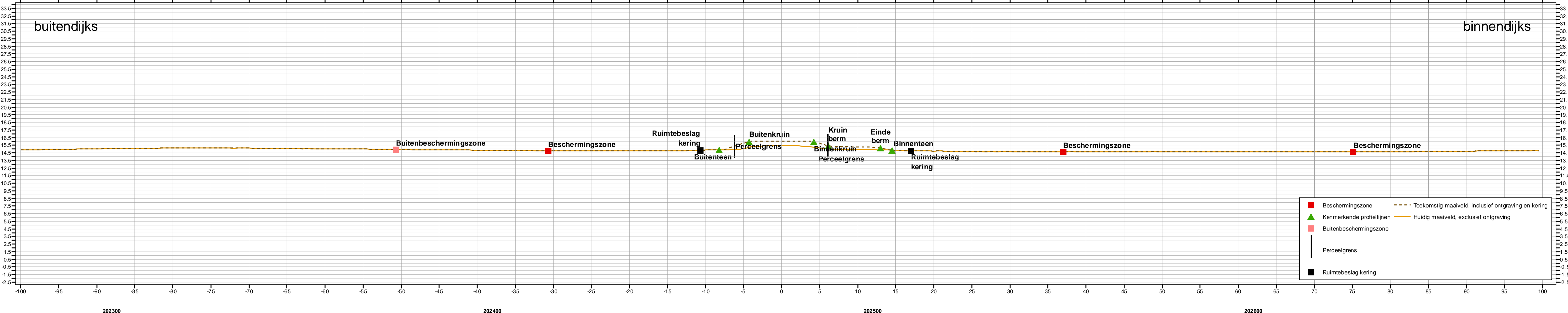


**Legenda**

<p>Tracé harde keringen, versie PIP (sep 2015)</p> <p>→ Hart keringlijn</p> <p>Tracé groene keringen, versie PIP (sep 2015)</p> <p>→ Hart keringlijn</p> <p>Dwarsprofiel</p> <p>→ Profiellijn</p> <p>• Metreering dwarsprofielen</p>	<p>— Ruimtebeslag kering</p> <p>- - - Zone vrij van beplanting</p> <p>- - - Beschermingszone</p> <p>- - - Buitenbeschermingszone</p> <p>- - - Kenmerkende profiellijnen keringen</p> <p>□ Extra ruimtebeslag PIP</p> <p>▨ Dubbelbestemming Waterstaat - Waterkering</p> <p>▨ Voorlandverbetering</p> <p>□ Perceelsgrenzen</p>	<p><b>ophogen/ontgraving</b></p> <p>&gt; 4 m ontgraving</p> <p>3 - 4 m ontgraving</p> <p>2 - 3 m ontgraving</p> <p>1 - 2 m ontgraving</p> <p>&lt; 1 m ontgraving</p> <p>Geen wijziging</p> <p>&lt; 1 m ophoging</p> <p>1 - 2 m ophoging</p> <p>2 - 3 m ophoging</p> <p>&gt; 3 m ophoging</p>
--	---	--

**Voorontwerp waterkeringen**  
 Zijaanzicht en bovenaanzicht per factsheet  
 Schaal zijaanzicht: 1:250 (A1)  
 Schaal bovenaanzicht: 1:500 (A1)  
 Date: 10/15/2015

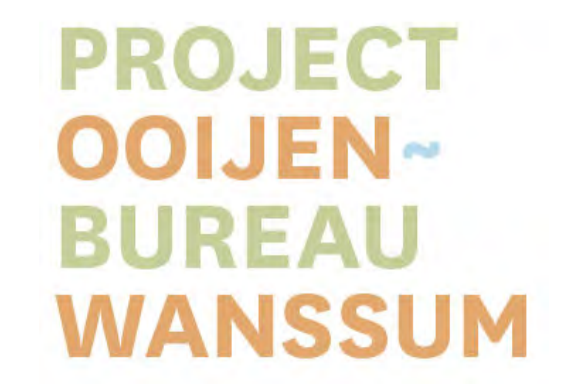


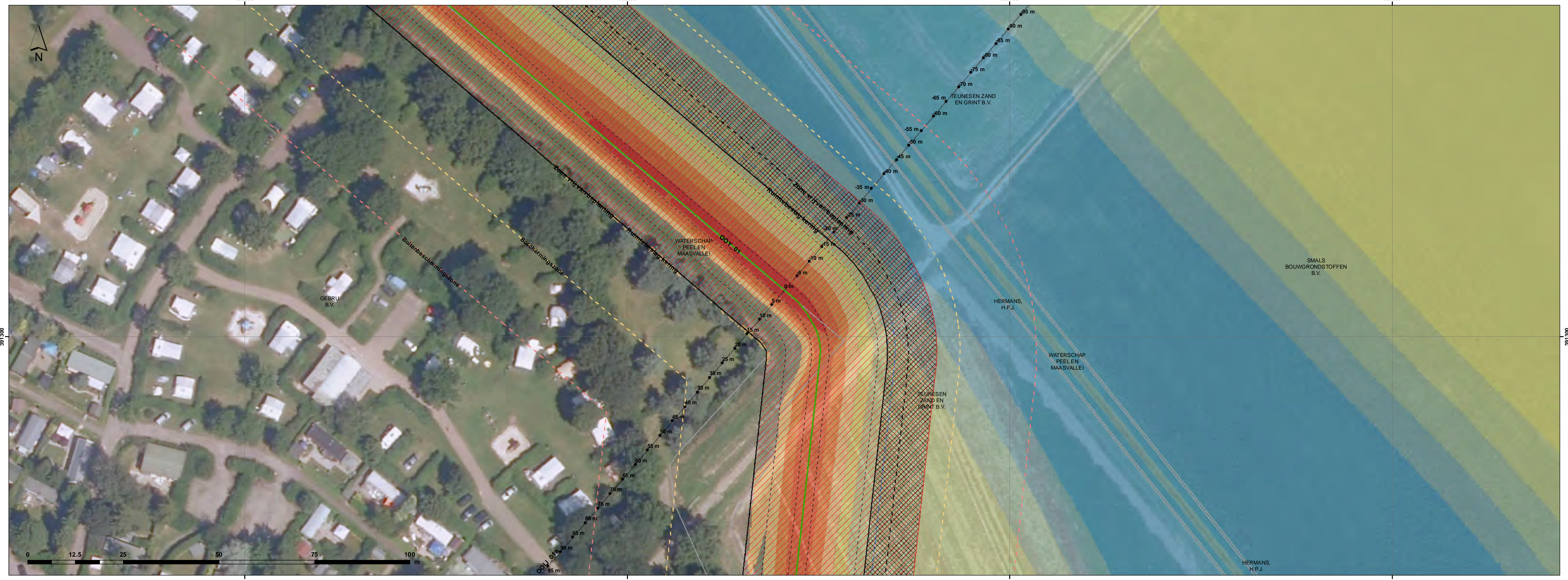
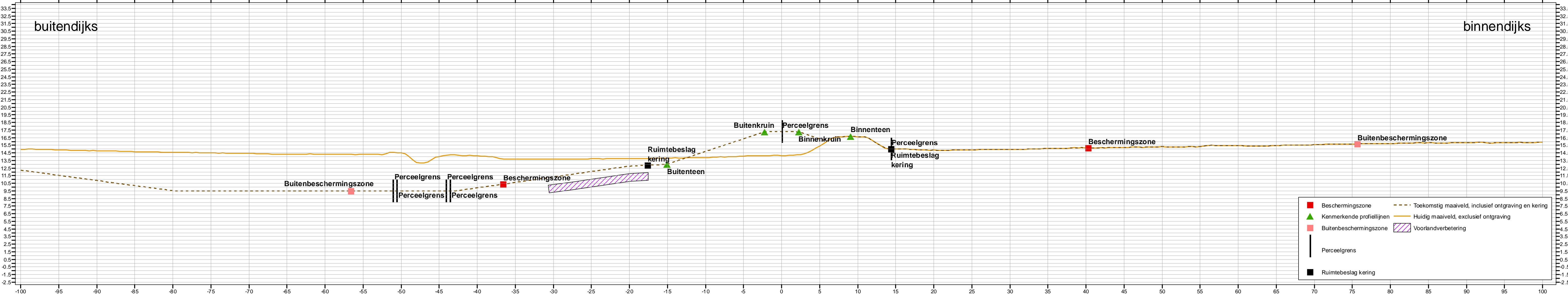


**Legenda**

Tracé harde keringen, versie PIP (sep 2015)	— Ruimtebeslag kering	<b>ophogen/ontgraving</b>
→ Hart keringlijn	- - - Zone vrij van beplanting	
Tracé groene keringen, versie PIP (sep 2015)	- - - Bescheringszone	> 4 m ontgraving
→ Hart keringlijn	- - - Buitenbescheringszone	3 - 4 m ontgraving
Dwarsprofiel	- - - Kenmerkende profiellijnen keringen	2 - 3 m ontgraving
→ Profiellijn	Extra ruimtebeslag PIP	1 - 2 m ontgraving
• Metreering dwarsprofielen	Dubbelbestemming Waterstaat - Waterkering	Geen wijziging
	Voorlandverbetering	< 1 m ophoging
	Perceelsgrenzen	1 - 2 m ophoging
		2 - 3 m ophoging
		> 3 m ophoging

**Voorontwerp waterkeringen**  
 Zijaanzicht en bovenaanzicht per factsheet  
 Schaal zijaanzicht: 1:250 (A1)  
 Schaal bovenaanzicht: 1:500 (A1)  
 Date: 10/15/2015

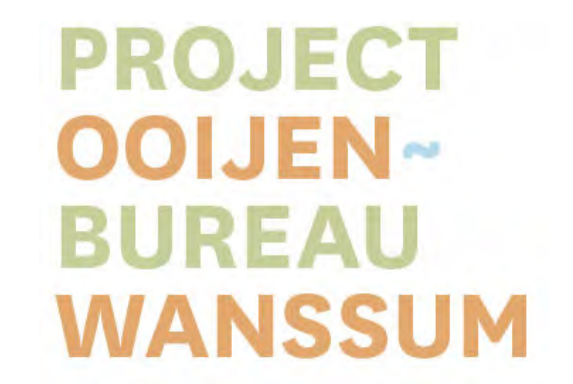




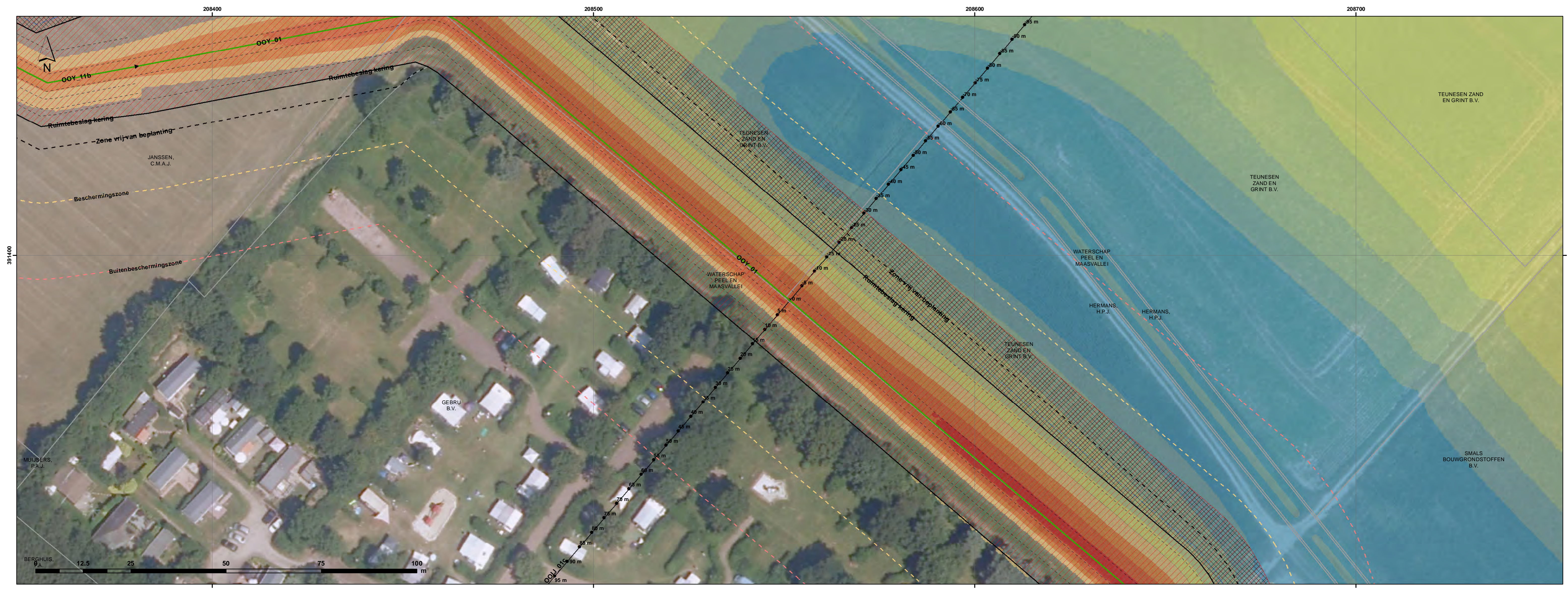
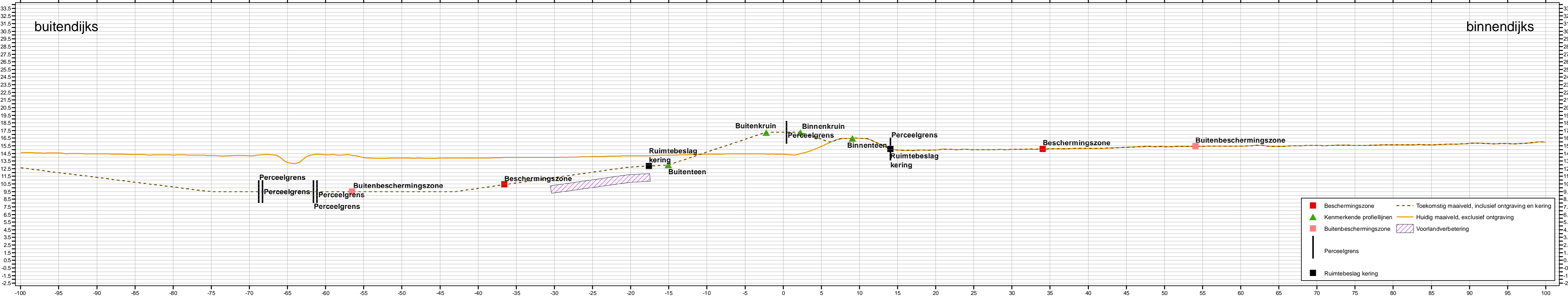
**Legenda**

Tracé harde keringen, versie PIP (sep 2015)	— Hart keringlijn	Tracé groene keringen, versie PIP (sep 2015)	— Hart keringlijn
Dwarsprofiel	— Profiellijn		• Metreering dwarsprofielen
	— Ruimtebeslag kering		
	- - - Zone vrij van beplanting	<b>ophogen/ontgraving</b>	> 4 m ontgraving
	- - - Beschermingszone		3 - 4 m ontgraving
	- - - Buitenbescheringszone		2 - 3 m ontgraving
	- - - Kenmerkende profiellijnen keringen		1 - 2 m ontgraving
	[Blue box] Extra ruimtebeslag PIP		< 1 m ontgraving
	[Hatched box] Dubbelbestemming Waterstaat - Waterkering		Geen wijziging
	[Cross-hatched box] Voorlandverbetering		< 1 m ophoging
	[White box] Perceelsgrenzen		1 - 2 m ophoging
			2 - 3 m ophoging
			> 3 m ophoging

**Voorontwerp waterkeringen**  
 Zijaanzicht en bovenaanzicht per factsheet  
 Schaal zijaanzicht: 1:250 (A1)  
 Schaal bovenaanzicht: 1:500 (A1)  
 Date: 10/16/2015







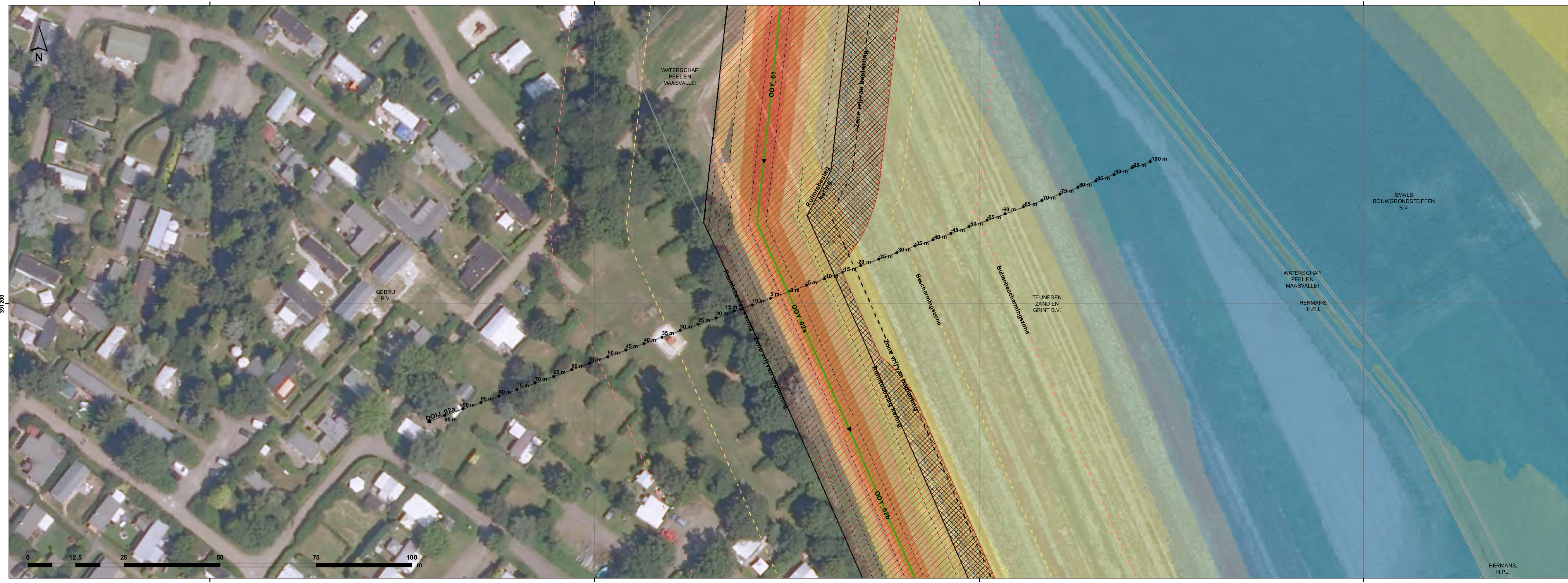
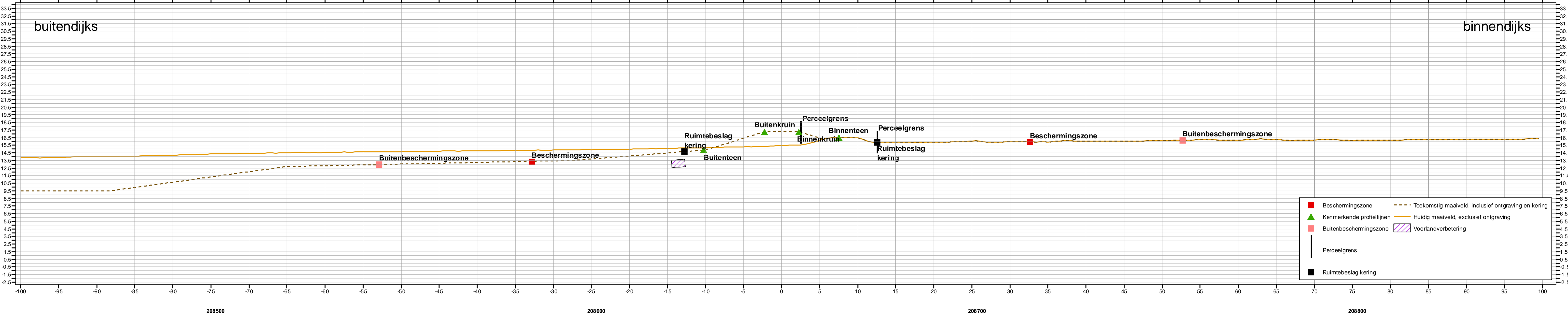
**Legenda**

- Tracé harde keringen, versie PIP (sep 2015)**
    - Hart keringlijn
    - Tracé groene keringen, versie PIP (sep 2015)
    - Hart keringlijn
  - Dwarsprofiel**
    - Profiellijn
    - Metreering dwarsprofielen
  - Ruimtebeslag kering
  - Zone vrij van beplanting
  - Beschermingszone
  - Buitenbeschermingszone
  - Kenmerkende profiellijnen keringen
  - Extra ruimtebeslag PIP
  - Dubbelbestemming Waterstaat - Waterkering
  - Voorlandverbetering
  - Perceelsgrenzen
- | ophogen/ontgraving |                    |
|--------------------|--------------------|
|                    | > 4 m ontgraving   |
|                    | 3 - 4 m ontgraving |
|                    | 2 - 3 m ontgraving |
|                    | 1 - 2 m ontgraving |
|                    | < 1 m ontgraving   |
|                    | Geen wijziging     |
|                    | < 1 m ophoging     |
|                    | 1 - 2 m ophoging   |
|                    | 2 - 3 m ophoging   |
|                    | > 3 m ophoging     |

**Voorontwerp waterkeringen**

Zijaanzicht en bovenaanzicht per factsheet  
 Schaal zijaanzicht: 1:250 (A1)  
 Schaal bovenaanzicht: 1:500 (A1)  
 Date: 19-11-2015



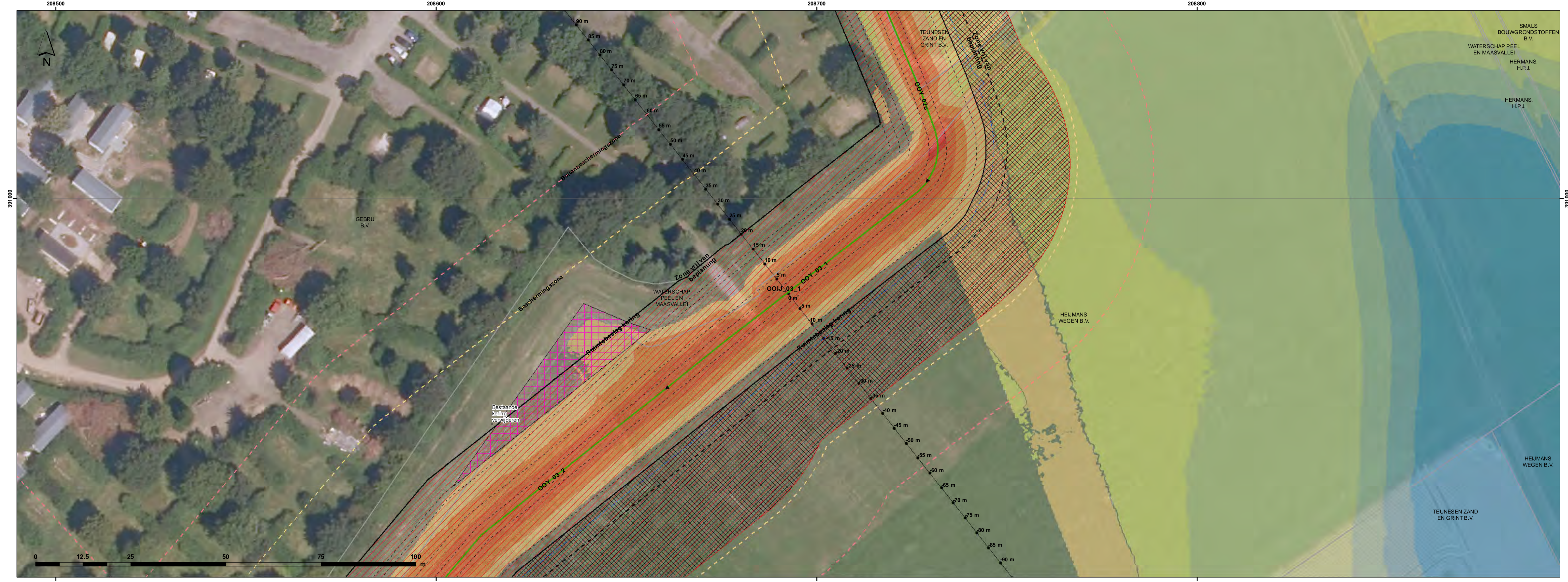
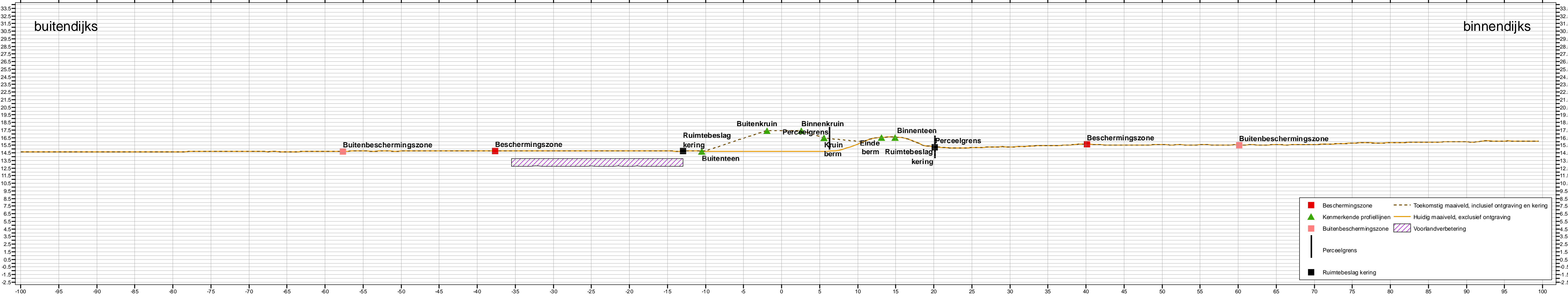


**Legenda**

Tracé harde keringen, versie PIP (sep 2015)	— Hart keringlijn	Tracé groene keringen, versie PIP (sep 2015)	— Hart keringlijn
Dwarsprofiel	— Profiellijn		• Metreering dwarsprofielen
	— Ruimtebeslag kering	<b>ophogen/ontgraving</b>	> 4 m ontgraving
	- - - Zone vrij van beplanting		3 - 4 m ontgraving
	- - - Beschermingszone		2 - 3 m ontgraving
	- - - Buitenbeschermingszone		1 - 2 m ontgraving
	- - - Kenmerkende profielijnen keringen		< 1 m ontgraving
	[ ] Extra ruimtebeslag PIP		Geen wijziging
	[ ] Dubbelbestemming Waterstaat - Waterkering		< 1 m ophoging
	[ ] Voorlandverbetering		1 - 2 m ophoging
	[ ] Perceelsgrenzen		2 - 3 m ophoging
			> 3 m ophoging

**Voorontwerp waterkeringen**  
 Zijaanzicht en bovenaanzicht per factsheet  
 Schaal zijaanzicht: 1:250 (A1)  
 Schaal bovenaanzicht: 1:500 (A1)  
 Date: 10/15/2015

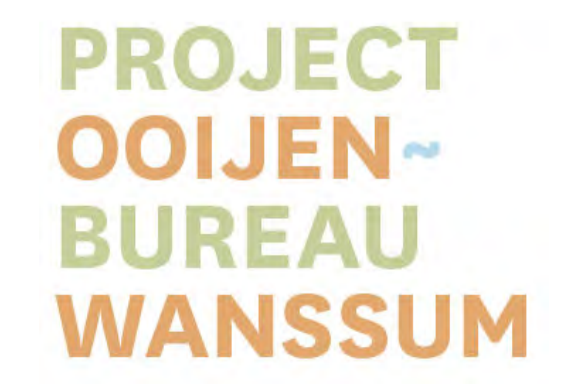



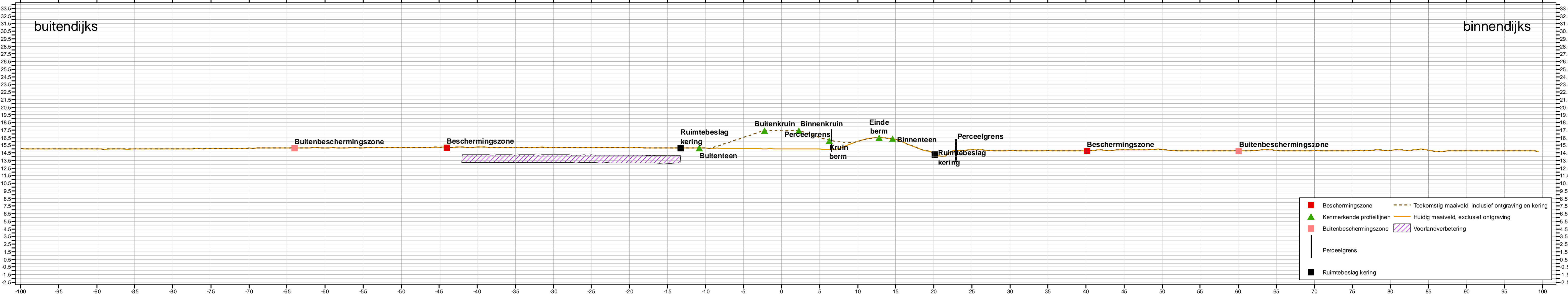


**Legenda**

Tracé harde keringen, versie PIP (sep 2015)	— Hart keringlijn	Tracé groene keringen, versie PIP (sep 2015)	— Hart keringlijn
Dwarsprofiel	— Profiellijn		• Metreering dwarsprofielen
	— Ruimtebeslag kering	<b>ophogen/ontgraving</b>	> 4 m ontgraving
	- - - Zone vrij van beplanting		3 - 4 m ontgraving
	- - - Beschermingszone		2 - 3 m ontgraving
	- - - Buitenbeschermingszone		1 - 2 m ontgraving
	- - - Kenmerkende profiellijnen keringen		< 1 m ontgraving
	Extra ruimtebeslag PIP		Geen wijziging
	Dubbelbestemming Waterstaat - Waterkering		< 1 m ophoging
	Voorlandverbetering		1 - 2 m ophoging
	Ophogen c.q. tijdelijkgebruik		2 - 3 m ophoging
	Perceelsgrenzen		> 3 m ophoging

**Voorontwerp waterkeringen**  
 Zijaanzicht en bovenaanzicht per factsheet  
 Schaal zijaanzicht: 1:250 (A1)  
 Schaal bovenaanzicht: 1:500 (A1)  
 Date: 10/15/2015

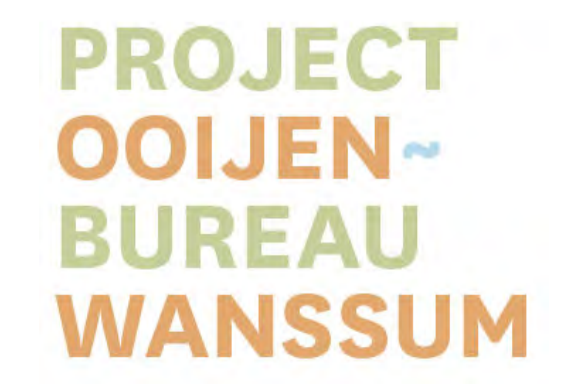


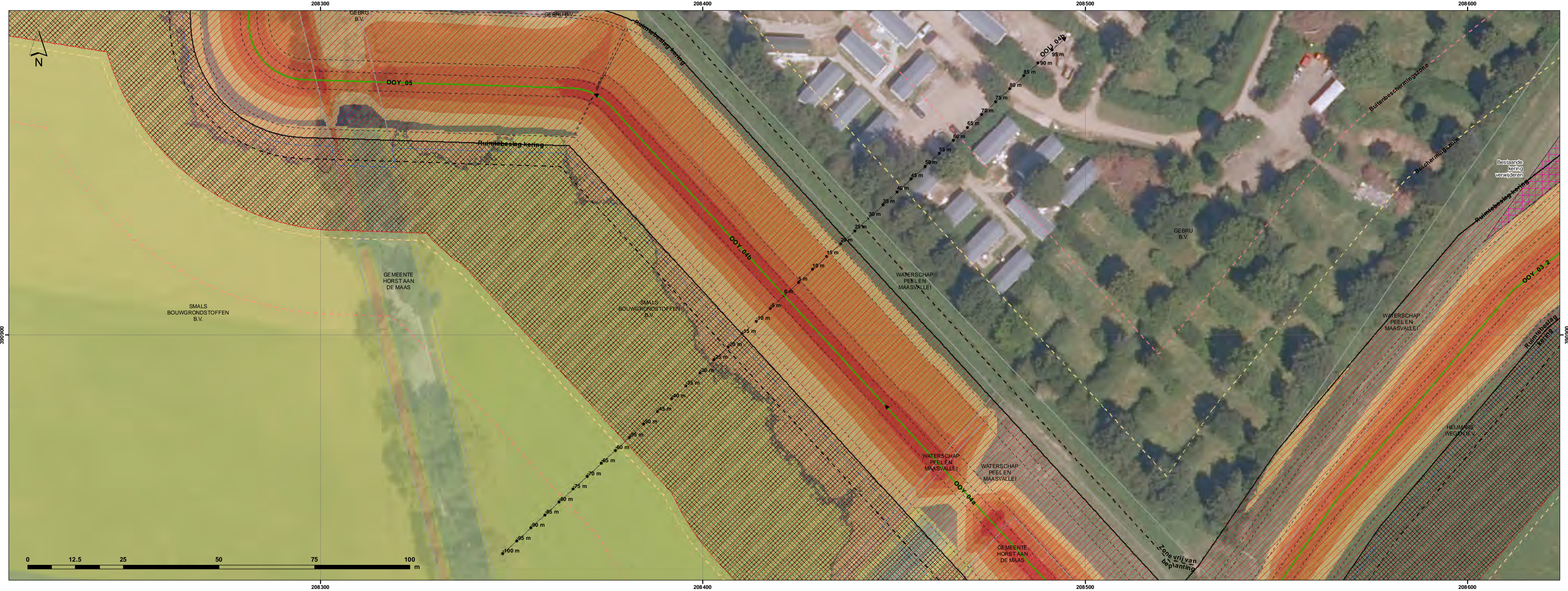
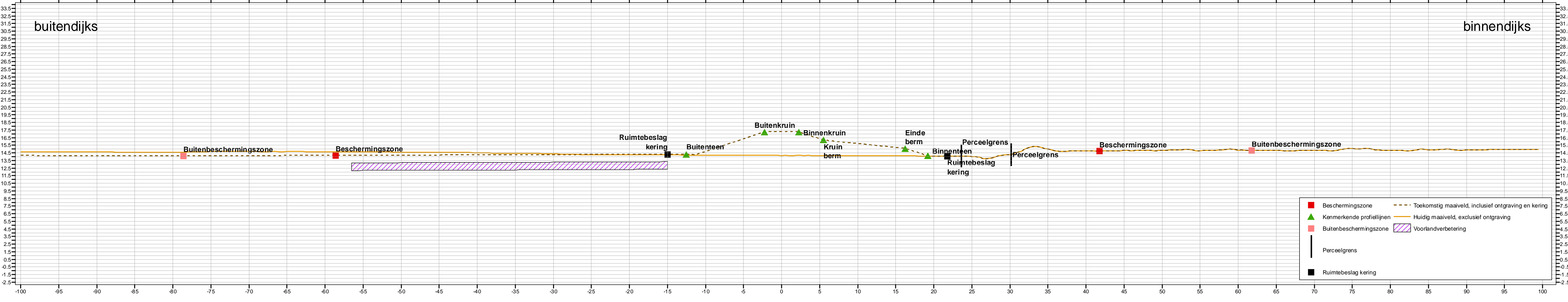


**Legenda**

Tracé harde keringen, versie PIP (sep 2015)	— Hart keringlijn	Tracé groene keringen, versie PIP (sep 2015)	— Hart keringlijn
Dwarsprofiel	— Profiellijn		• Metreering dwarsprofielen
	— Ruimtebeslag kering		
	- - - Zone vrij van beplanting	<b>ophogen/ontgraving</b>	
	- - - Beschermingszone	> 4 m ontgraving	
	- - - Buitenbeschermingszone	3 - 4 m ontgraving	
	- - - Kenmerkende profiellijnen keringen	2 - 3 m ontgraving	
	Extra ruimtebeslag PIP	1 - 2 m ontgraving	
	Dubbelbestemming Waterstaat - Waterkering	< 1 m ontgraving	
	Voorlandverbetering	Geen wijziging	
	Ophogen c.q. tijdelijkgebruik	< 1 m ophoging	
	Perceelsgrenzen	1 - 2 m ophoging	
		2 - 3 m ophoging	
		> 3 m ophoging	

**Voorontwerp waterkeringen**  
 Zijaanzicht en bovenaanzicht per factsheet  
 Schaal zijaanzicht: 1:250 (A1)  
 Schaal bovenaanzicht: 1:500 (A1)  
 Date: 10/15/2015





**Legenda**

Tracé harde keringen, versie PIP (sep 2015)

- Hart keringlijn
- Tracé groene keringen, versie PIP (sep 2015)
- Hart keringlijn

Dwarsprofiel

- Profiellijn
- Metring dwarsprofielen

Ruimtebeslag kering

Zone vrij van beplanting

Beschermingszone

Buitenbeschermingszone

Kenmerkende profiellijnen keringen

Extra ruimtebeslag PIP

Dubbelbestemming Waterstaat - Waterkering

Voorlandverbetering

Ophogen c.q. tijdelijkgebruik

Perceelsgrenzen

**ophogen/ontgraving**

- > 4 m ontgraving
- 3 - 4 m ontgraving
- 2 - 3 m ontgraving
- 1 - 2 m ontgraving
- < 1 m ontgraving
- Geen wijziging
- < 1 m ophoging
- 1 - 2 m ophoging
- 2 - 3 m ophoging
- > 3 m ophoging

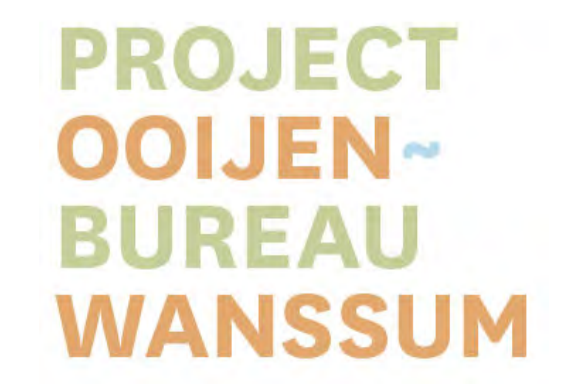
**Voorontwerp waterkeringen**

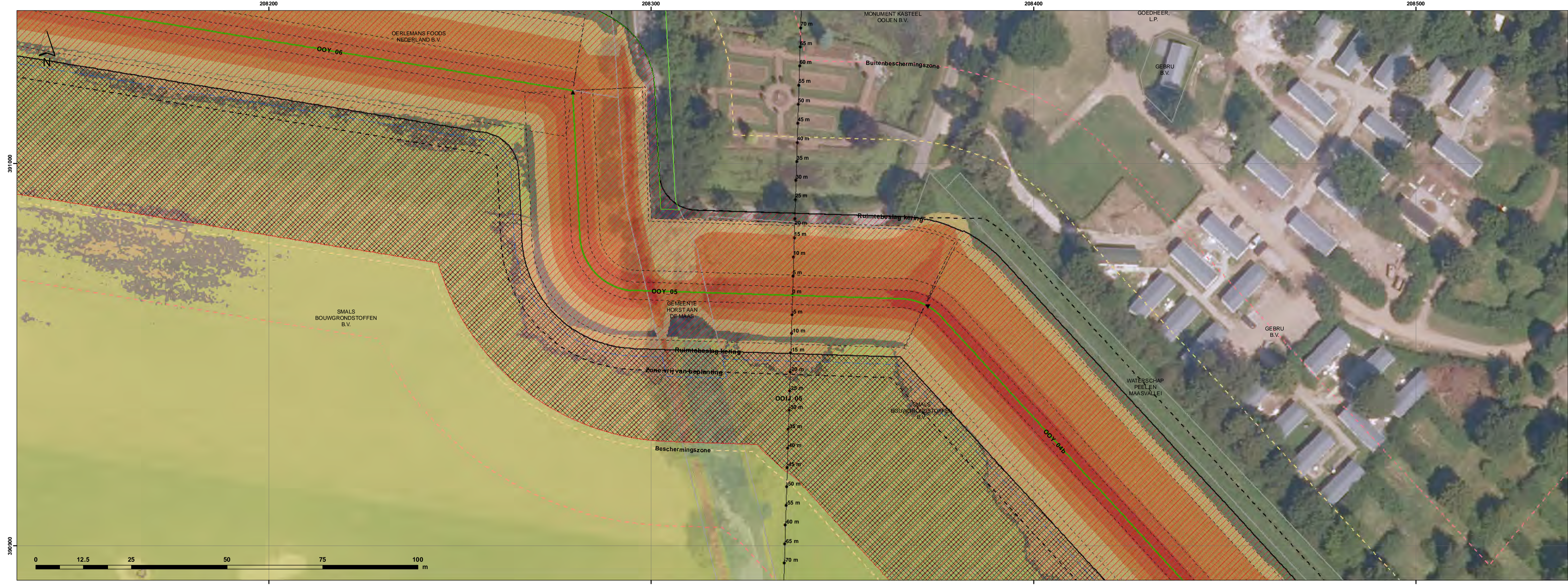
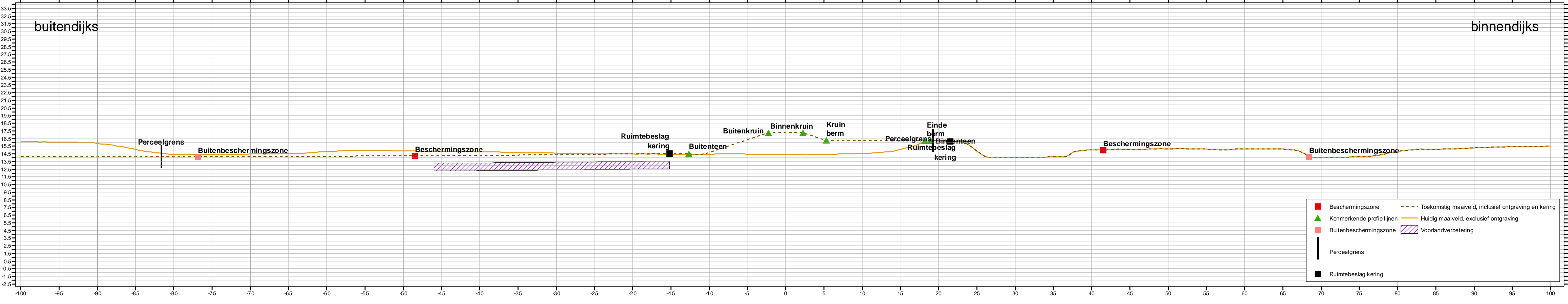
Zijaanzicht en bovenaanzicht per factsheet

Schaal zijaanzicht: 1:250 (A1)

Schaal bovenaanzicht: 1:500 (A1)

Date: 10/15/2015



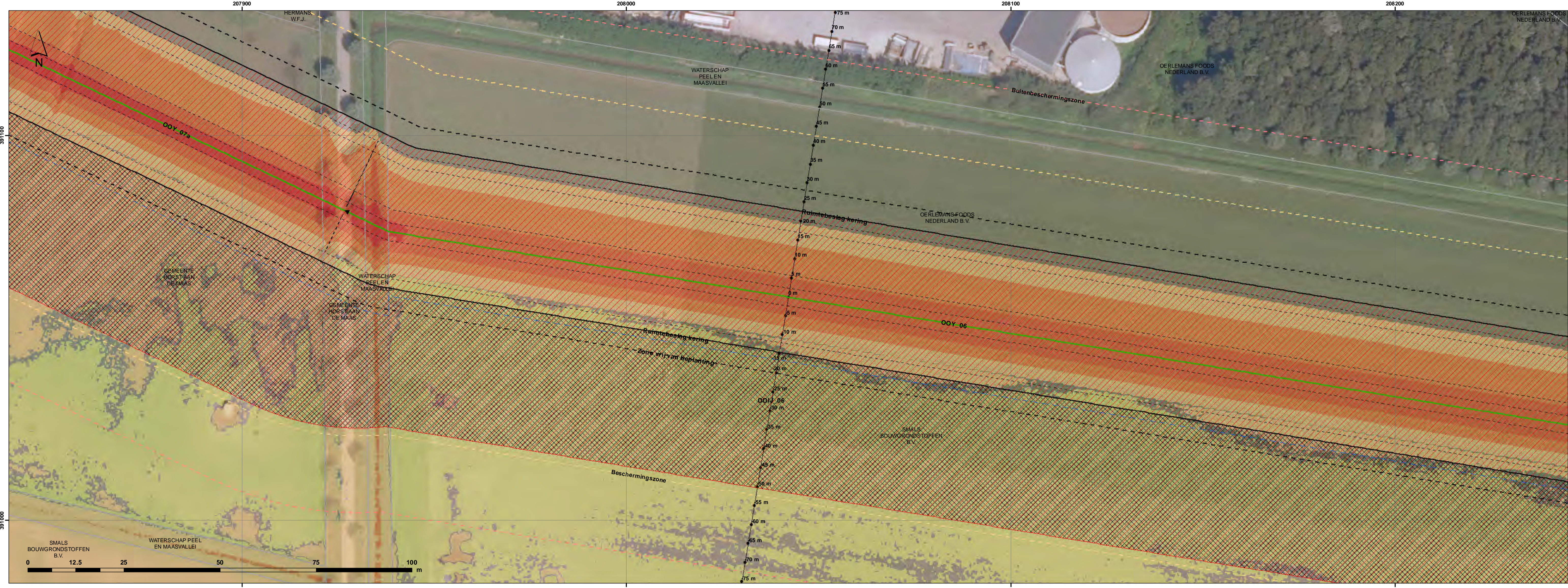
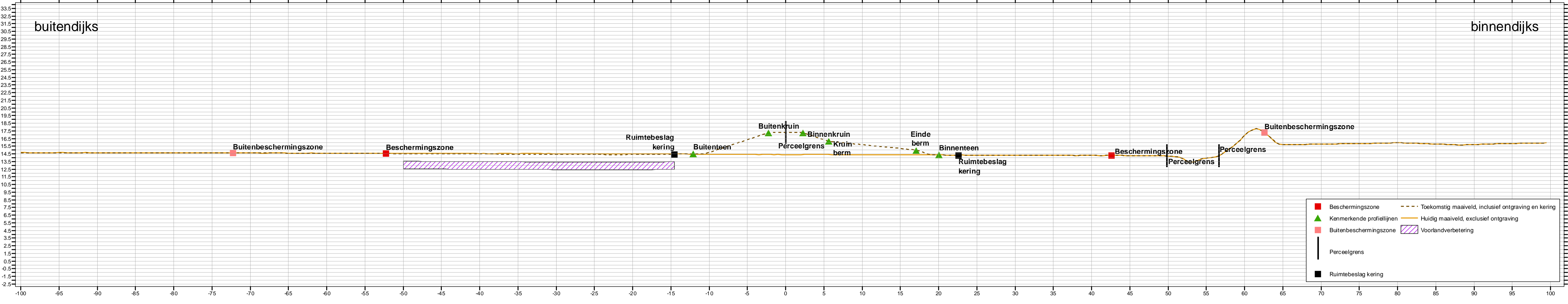


**Legenda**

- |   |  |   |
|---|--|---|
| <p><b>Tracé harde keringen, versie PIP (sep 2015)</b></p> <ul style="list-style-type: none"> <li>→ Hart keringlijn</li> </ul> <p><b>Tracé groene keringen, versie PIP (sep 2015)</b></p> <ul style="list-style-type: none"> <li>→ Hart keringlijn</li> </ul> <p><b>Dwarsprofiel</b></p> <ul style="list-style-type: none"> <li>→ Profiellijn</li> <li>• Metreering dwarsprofielen</li> <li>□ Ruimtebeslag openafritten</li> </ul> | <ul style="list-style-type: none"> <li>— Ruimtebeslag kering</li> <li>- - - Zone vrij van beplanting</li> <li>- - - Beschermingszone</li> <li>- - - Buitenbeschermingszone</li> <li>- - - Kenmerkende profiellijnen keringen</li> <li>□ Extra ruimtebeslag PIP</li> <li>▨ Dubbelbestemming Waterstaat - Waterkering</li> <li>▨ Voorlandverbetering</li> <li>□ Perceelsgrenzen</li> </ul> | <p><b>ophogen/ontgraving</b></p> <ul style="list-style-type: none"> <li>&gt; 4 m ontgraving</li> <li>3 - 4 m ontgraving</li> <li>2 - 3 m ontgraving</li> <li>1 - 2 m ontgraving</li> <li>&lt; 1 m ontgraving</li> <li>Geen wijziging</li> <li>&lt; 1 m ophoging</li> <li>1 - 2 m ophoging</li> <li>2 - 3 m ophoging</li> <li>&gt; 3 m ophoging</li> </ul> |
|---|--|---|

**Voorontwerp waterkeringen**

Zijaanzicht en bovenaanzicht per factsheet  
 Schaal zijaanzicht: 1:250 (A1)  
 Schaal bovenaanzicht: 1:500 (A1)  
 Date: 10/15/2015



**Legenda**

Tracé harde keringen, versie PIP (sep 2015)  
 - Hart keringlijn  
 Tracé groene keringen, versie PIP (sep 2015)  
 - Hart keringlijn

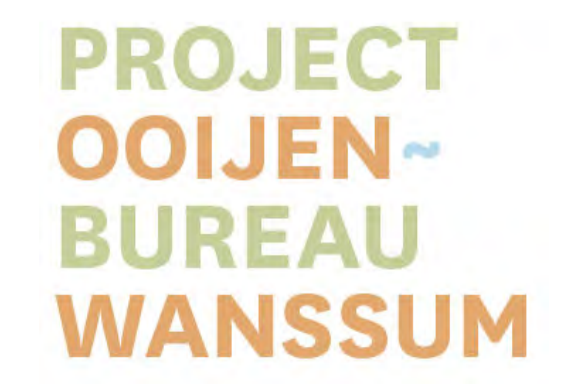
Dwarsprofiel  
 - Profiellijn  
 • Metreering dwarsprofielen

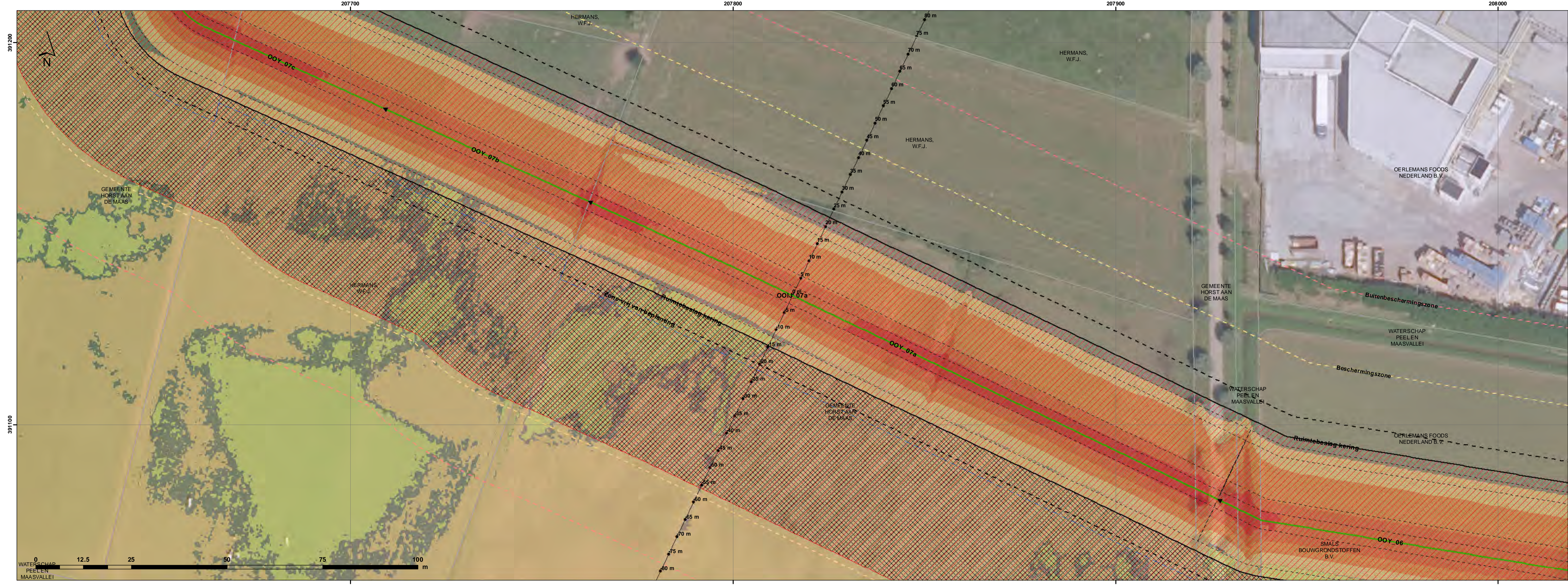
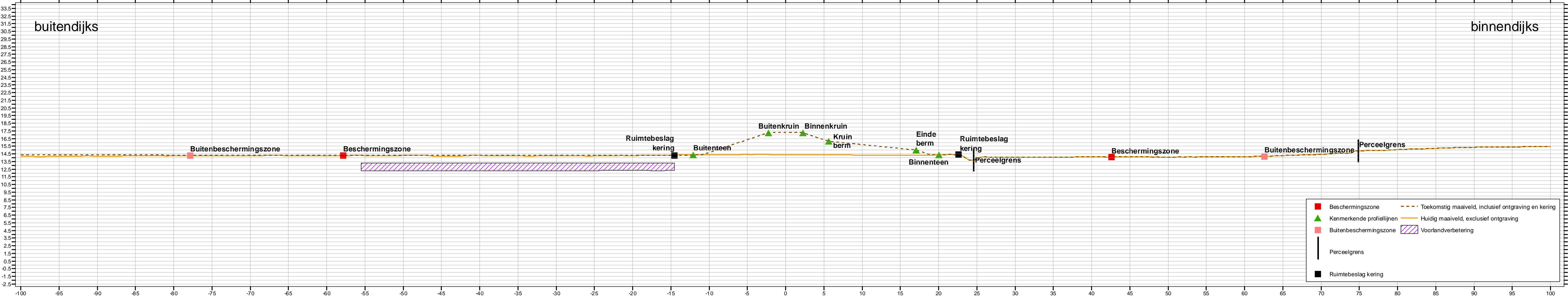
Ruimtebeslag kering  
 - - - Zone vrij van beplanting  
 - - - Bescheringszone  
 - - - Buitenbescheringszone  
 - - - Kenmerkende profiellijnen keringen  
 Extra ruimtebeslag PIP  
 Dubbelbestemming Waterstaat - Waterkering  
 Voorlandverbetering  
 Perceelsgrenzen

**ophogen/ontgraving**

> 4 m ontgraving	Geen wijziging
3 - 4 m ontgraving	< 1 m ophoging
2 - 3 m ontgraving	1 - 2 m ophoging
1 - 2 m ontgraving	2 - 3 m ophoging
< 1 m ontgraving	> 3 m ophoging

**Voorontwerp waterkeringen**  
 Zijaanzicht en bovenaanzicht per factsheet  
 Schaal zijaanzicht: 1:250 (A1)  
 Schaal bovenaanzicht: 1:500 (A1)  
 Date: 10/15/2015





**Legenda**

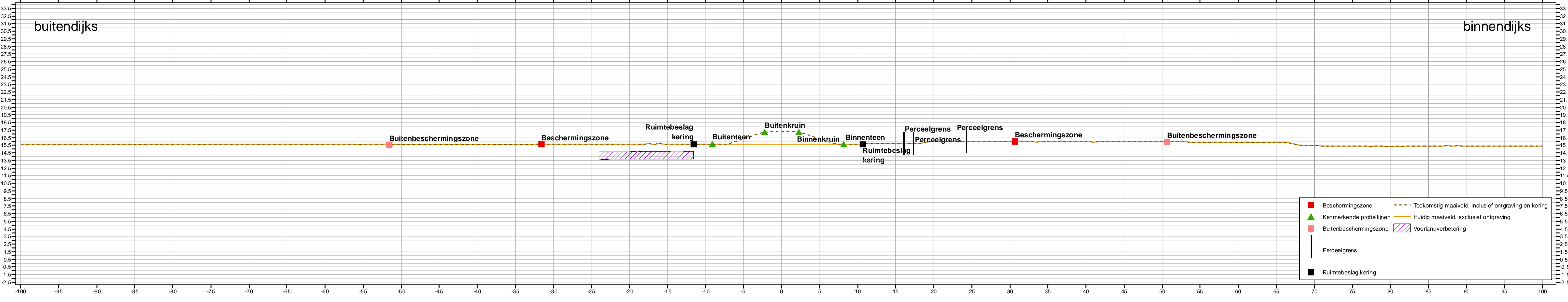
- |  |  |   |
|--|--|---|
| <p><b>Tracé harde keringen, versie PIP (sep 2015)</b></p> <ul style="list-style-type: none"> <li>— Hart keringlijn</li> </ul> <p><b>Tracé groene keringen, versie PIP (sep 2015)</b></p> <ul style="list-style-type: none"> <li>— Hart keringlijn</li> </ul> <p><b>Dwarsprofiel</b></p> <ul style="list-style-type: none"> <li>— Profiellijn</li> <li>• Metreering dwarsprofielen</li> </ul> | <ul style="list-style-type: none"> <li>— Ruimtebeslag kering</li> <li>- - - Zone vrij van beplanting</li> <li>- - - Beschermszone</li> <li>- - - Buitenbeschermszone</li> <li>- - - Kenmerkende profiellijnen keringen</li> <li>Extra ruimtebeslag PIP</li> <li>Dubbelbestemming Waterstaat - Waterkering</li> <li>Voorlandverbetering</li> <li>Perceelsgrenzen</li> </ul> | <p><b>ophogen/ontgraving</b></p> <ul style="list-style-type: none"> <li>&gt; 4 m ontgraving</li> <li>3 - 4 m ontgraving</li> <li>2 - 3 m ontgraving</li> <li>1 - 2 m ontgraving</li> <li>&lt; 1 m ontgraving</li> <li>Geen wijziging</li> <li>&lt; 1 m ophoging</li> <li>1 - 2 m ophoging</li> <li>2 - 3 m ophoging</li> <li>&gt; 3 m ophoging</li> </ul> |
|--|--|---|

**Voorontwerp waterkeringen**

Zijaanzicht en bovenaanzicht per factsheet  
 Schaal zijaanzicht: 1:250 (A1)  
 Schaal bovenaanzicht: 1:500 (A1)  
 Date: 10/15/2015

**PROJECT**  
**OOIJEN**  
**BUREAU**  
**WANSSUM**

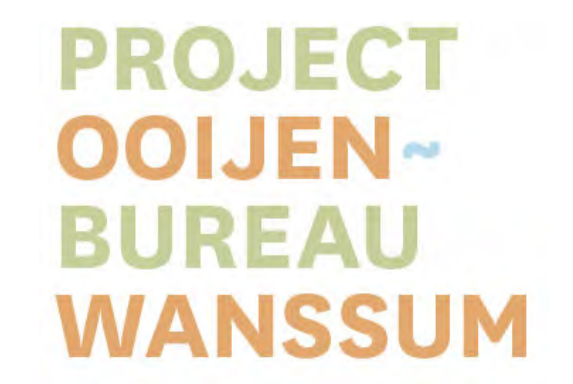



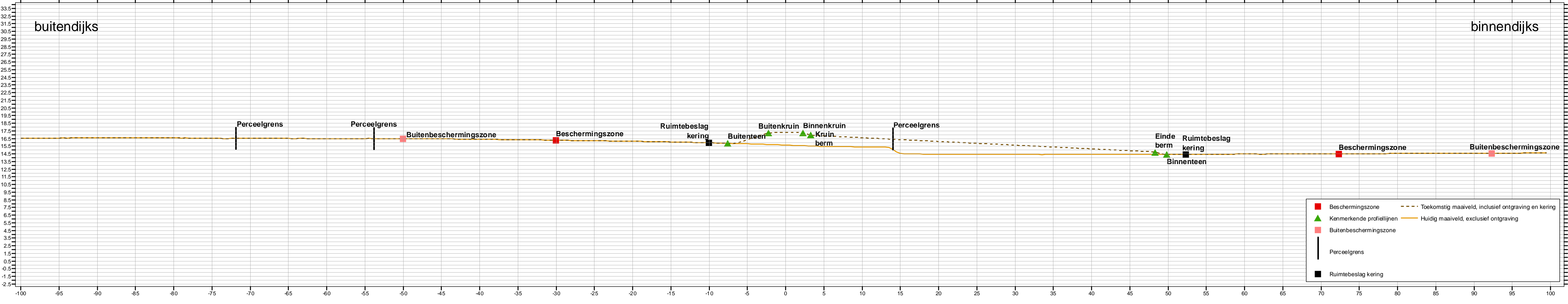


**Legenda**

Tracé harde keringen, versie PIP (sep 2015)	— Hart keringlijn	Tracé groene keringen, versie PIP (sep 2015)	— Hart keringlijn
Dwarsprofiel	→ Profiellijn		
	• Metreering dwarsprofielen		
	□ Ruimtebeslag openafritten		
	— Ruimtebeslag kering	<b>ophogen/ontgraving</b>	
	- - - Zone vrij van beplanting	■ > 4 m ontgraving	
	- - - Beschermingszone	■ 3 - 4 m ontgraving	
	- - - Buitenbeschermingszone	■ 2 - 3 m ontgraving	
	- - - Kenmerkende profiellijnen keringen	■ 1 - 2 m ontgraving	
	□ Extra ruimtebeslag PIP	■ < 1 m ontgraving	
	▨ Dubbelbestemming Waterstaat - Waterkering	□ Geen wijziging	
	▨ Voorlandverbetering	■ < 1 m ophoging	
	□ Perceelsgrenzen	■ 1 - 2 m ophoging	
		■ 2 - 3 m ophoging	
		■ > 3 m ophoging	

**Voorontwerp waterkeringen**  
 Zijaanzicht en bovenaanzicht per factsheet  
 Schaal zijaanzicht: 1:250 (A1)  
 Schaal bovenaanzicht: 1:500 (A1)  
 Date: 10/15/2015



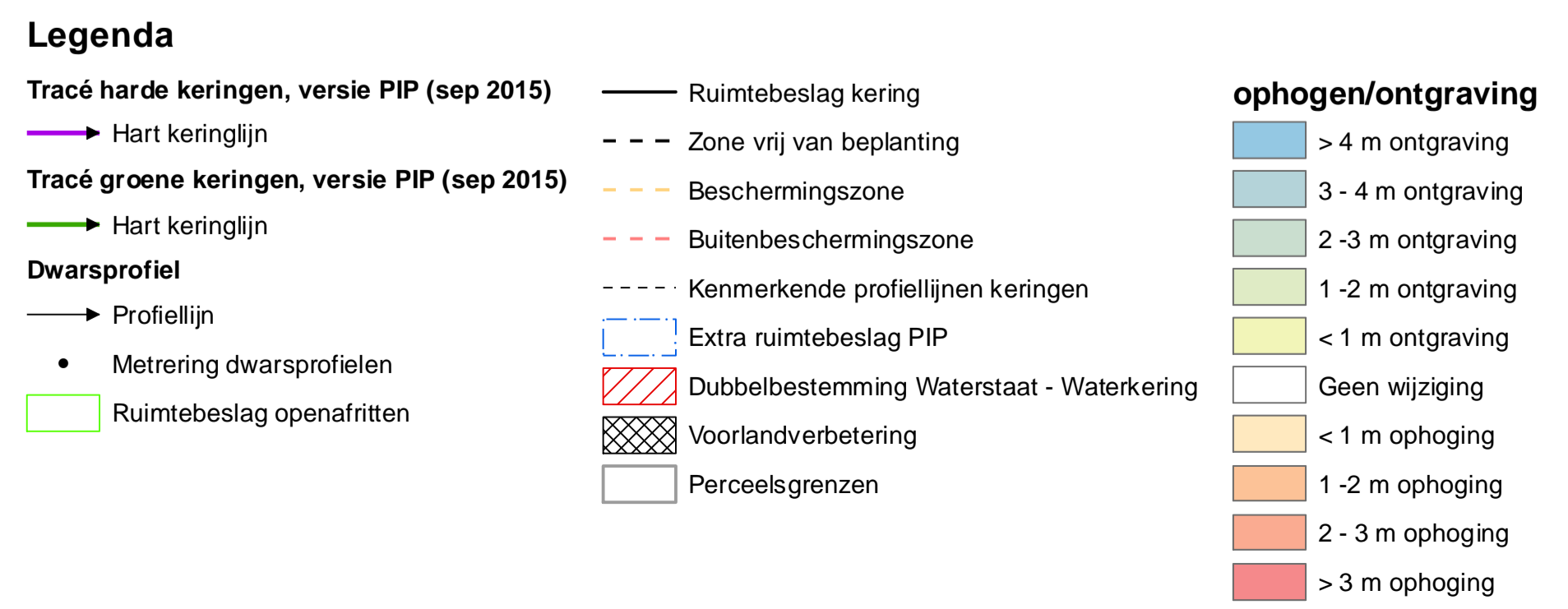
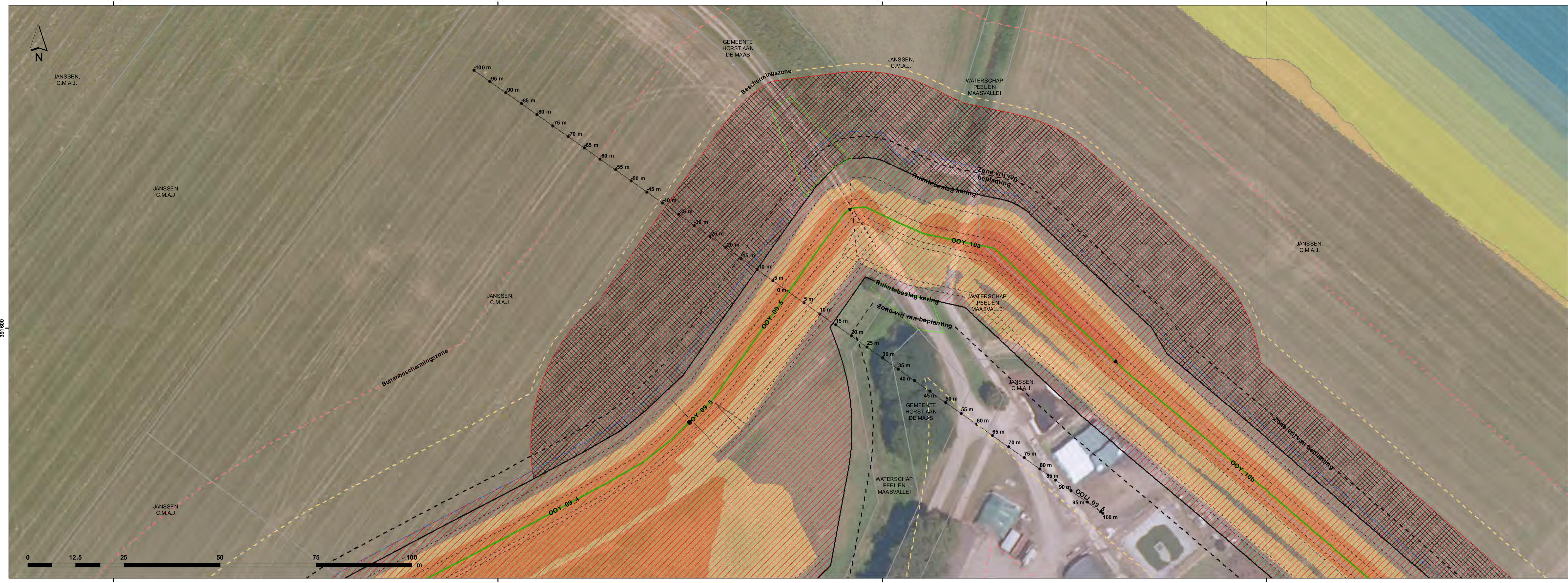
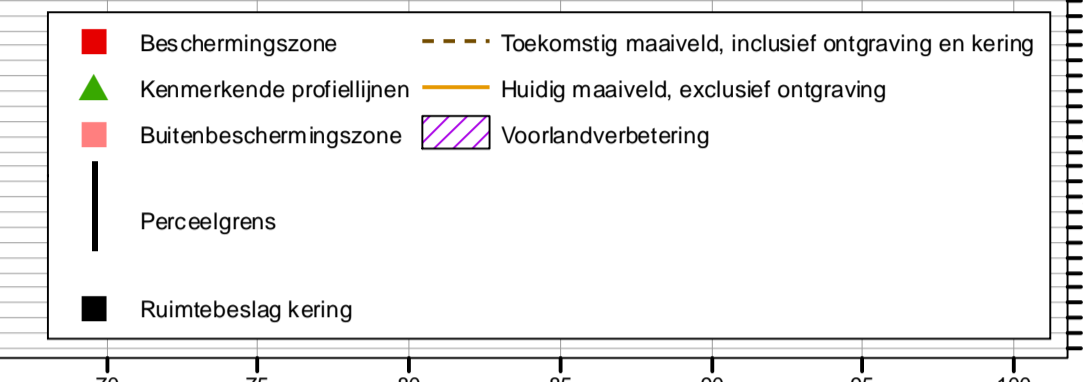
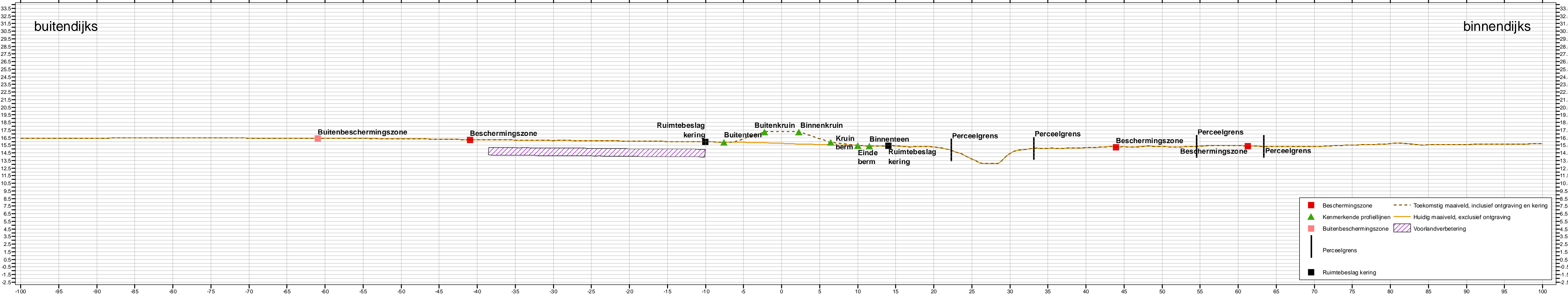


**Legenda**

- Tracé harde keringen, versie PIP (sep 2015)
    - Hart keringlijn
    - Tracé groene keringen, versie PIP (sep 2015)
      - Hart keringlijn
  - Dwarsprofiel
    - Profiellijn
    - Metreering dwarsprofielen
  - Ruimtebeslag kering
  - - - Zone vrij van beplanting
  - - - Beschermingszone
  - - - Buitenbeschermingszone
  - - - Kenmerkende profiellijnen keringen
  - Extra ruimtebeslag PIP
  - Dubbelbestemming Waterstaat - Waterkering
  - Voorlandverbetering
  - Perceelsgrenzen
- | ophogen/ontgraving |                    |
|--------------------|--------------------|
|                    | > 4 m ontgraving   |
|                    | 3 - 4 m ontgraving |
|                    | 2 - 3 m ontgraving |
|                    | 1 - 2 m ontgraving |
|                    | < 1 m ontgraving   |
|                    | Geen wijziging     |
|                    | < 1 m ophoging     |
|                    | 1 - 2 m ophoging   |
|                    | 2 - 3 m ophoging   |
|                    | > 3 m ophoging     |

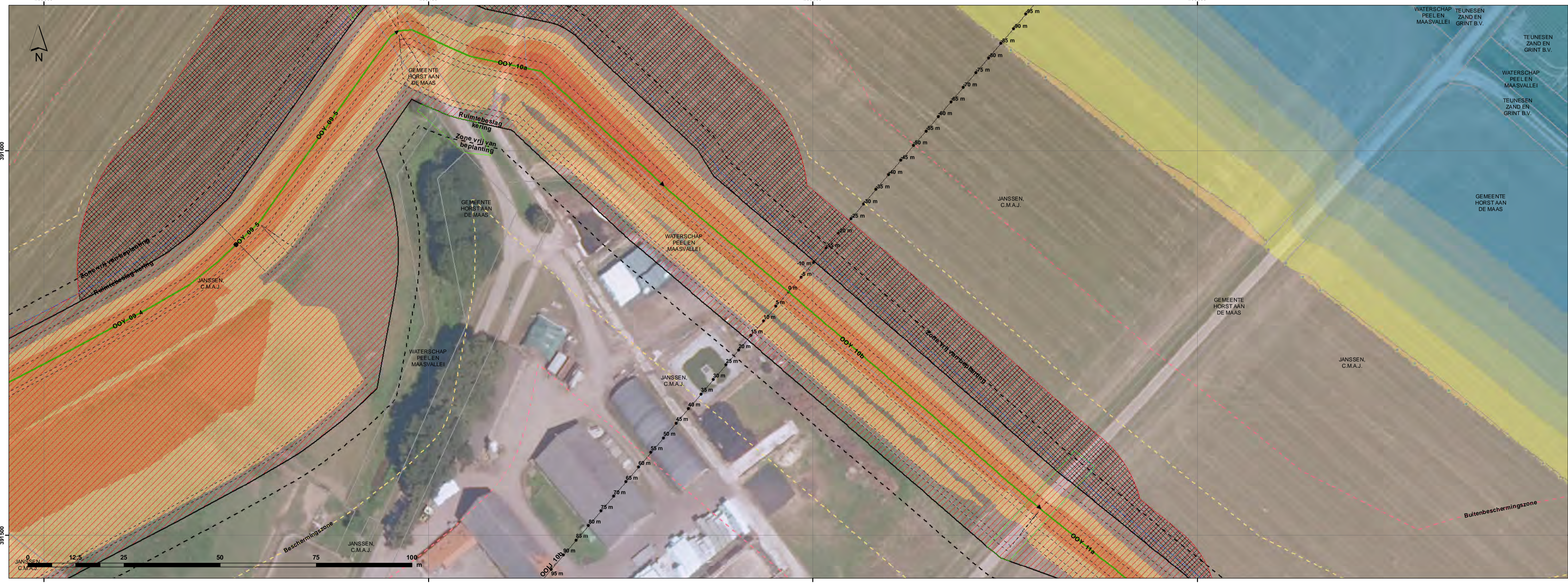
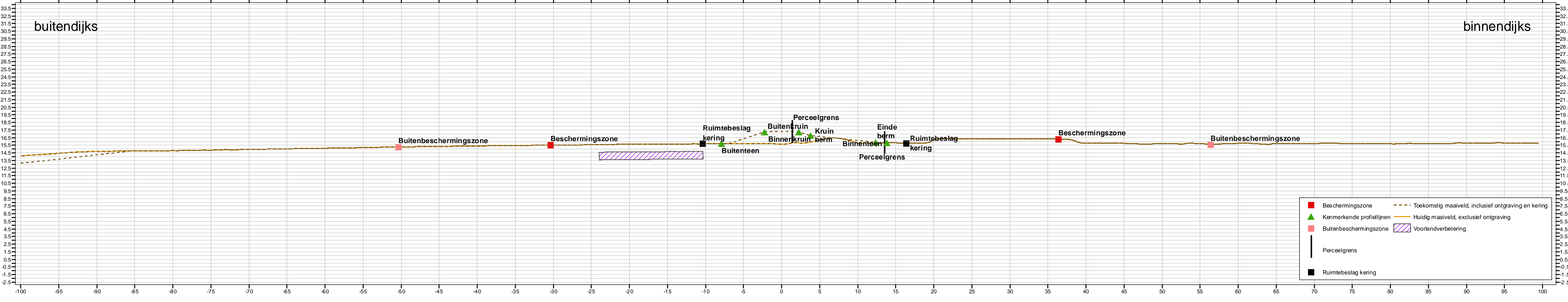
**Voorontwerp waterkeringen**

Zijaanzicht en bovenaanzicht per factsheet  
 Schaal zijaanzicht: 1:250 (A1)  
 Schaal bovenaanzicht: 1:500 (A1)  
 Date: 10/15/2015



**Voorontwerp waterkeringen**  
 Zijaanzicht en bovenaanzicht per factsheet  
 Schaal zijaanzicht: 1:250 (A1)  
 Schaal bovenaanzicht: 1:500 (A1)  
 Date: 10/15/2015






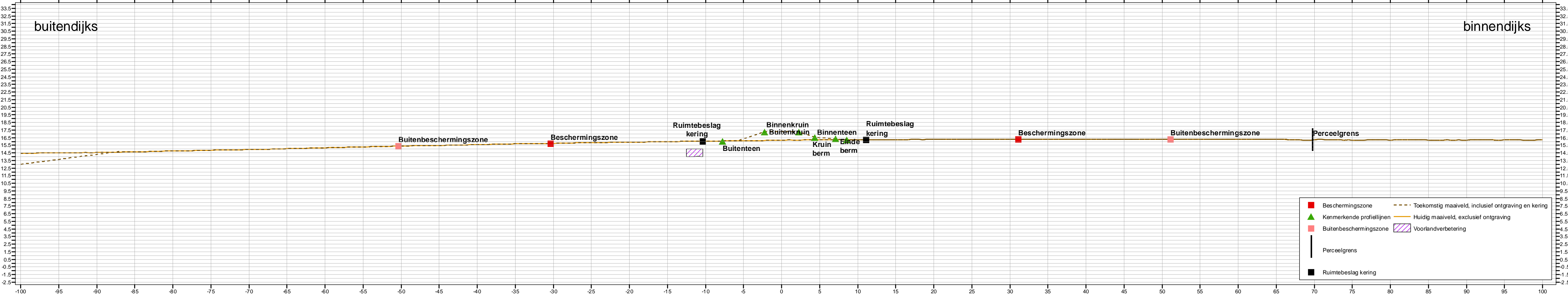
**Legenda**

- |   |  |   |
|---|--|---|
| <p><b>Tracé harde keringen, versie PIP (sep 2015)</b></p> <ul style="list-style-type: none"> <li><span style="color: purple;">→</span> Hart keringlijn</li> <li><span style="color: green;">→</span> Tracé groene keringen, versie PIP (sep 2015)</li> <li><span style="color: green;">→</span> Hart keringlijn</li> </ul> <p><b>Dwarsprofiel</b></p> <ul style="list-style-type: none"> <li><span style="color: black;">→</span> Profiellijn</li> <li>• Metreering dwarsprofielen</li> <li><span style="border: 1px solid green; display: inline-block; width: 10px; height: 10px;"></span> Ruimtebeslag openafritten</li> </ul> | <ul style="list-style-type: none"> <li><span style="border-bottom: 1px solid black; width: 20px; display: inline-block;"></span> Ruimtebeslag kering</li> <li><span style="border-bottom: 1px dashed black; width: 20px; display: inline-block;"></span> Zone vrij van beplanting</li> <li><span style="border-bottom: 1px dashed orange; width: 20px; display: inline-block;"></span> Beschermingszone</li> <li><span style="border-bottom: 1px dashed red; width: 20px; display: inline-block;"></span> Buitenbeschermingszone</li> <li><span style="border-bottom: 1px dashed black; width: 20px; display: inline-block;"></span> Kenmerkende profiellijnen keringen</li> <li><span style="border: 1px solid blue; width: 10px; height: 10px; display: inline-block;"></span> Extra ruimtebeslag PIP</li> <li><span style="border: 1px solid red; width: 10px; height: 10px; display: inline-block;"></span> Dubbelbestemming Waterstaat - Waterkering</li> <li><span style="border: 1px solid black; width: 10px; height: 10px; display: inline-block;"></span> Voorlandverbetering</li> <li><span style="border: 1px solid black; width: 10px; height: 10px; display: inline-block;"></span> Perceelsgrenzen</li> </ul> | <p><b>ophogen/ontgraving</b></p> <ul style="list-style-type: none"> <li><span style="background-color: #add8e6; width: 15px; height: 15px; display: inline-block;"></span> &gt; 4 m ontgraving</li> <li><span style="background-color: #87ceeb; width: 15px; height: 15px; display: inline-block;"></span> 3 - 4 m ontgraving</li> <li><span style="background-color: #90ee90; width: 15px; height: 15px; display: inline-block;"></span> 2 - 3 m ontgraving</li> <li><span style="background-color: #c1e1c1; width: 15px; height: 15px; display: inline-block;"></span> 1 - 2 m ontgraving</li> <li><span style="background-color: #f0f0f0; width: 15px; height: 15px; display: inline-block;"></span> &lt; 1 m ontgraving</li> <li><span style="background-color: #ffffff; width: 15px; height: 15px; display: inline-block;"></span> Geen wijziging</li> <li><span style="background-color: #fff2cc; width: 15px; height: 15px; display: inline-block;"></span> &lt; 1 m ophoging</li> <li><span style="background-color: #ffe4c4; width: 15px; height: 15px; display: inline-block;"></span> 1 - 2 m ophoging</li> <li><span style="background-color: #ffcc99; width: 15px; height: 15px; display: inline-block;"></span> 2 - 3 m ophoging</li> <li><span style="background-color: #ff9966; width: 15px; height: 15px; display: inline-block;"></span> &gt; 3 m ophoging</li> </ul> |
|---|--|---|

**Voorontwerp waterkeringen**

Zijaanzicht en bovenaanzicht per factsheet  
 Schaal zijaanzicht: 1:250 (A1)  
 Schaal bovenaanzicht: 1:500 (A1)  
 Date: 10/15/2015





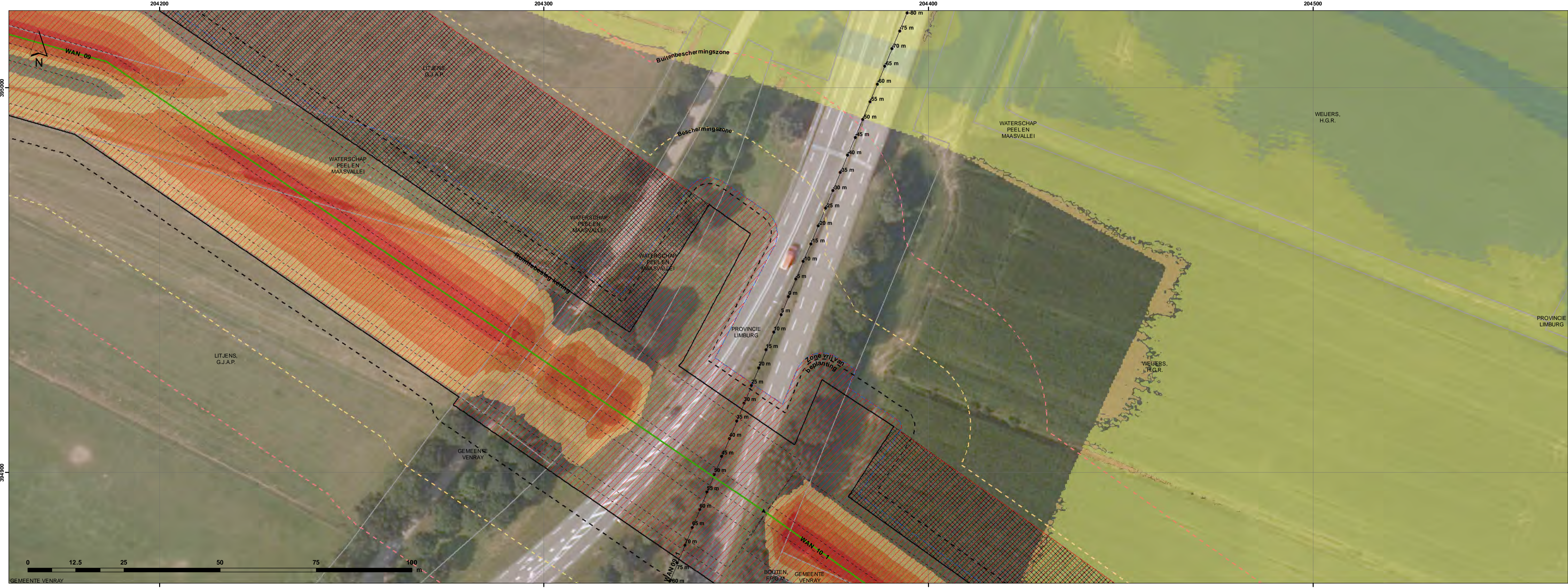
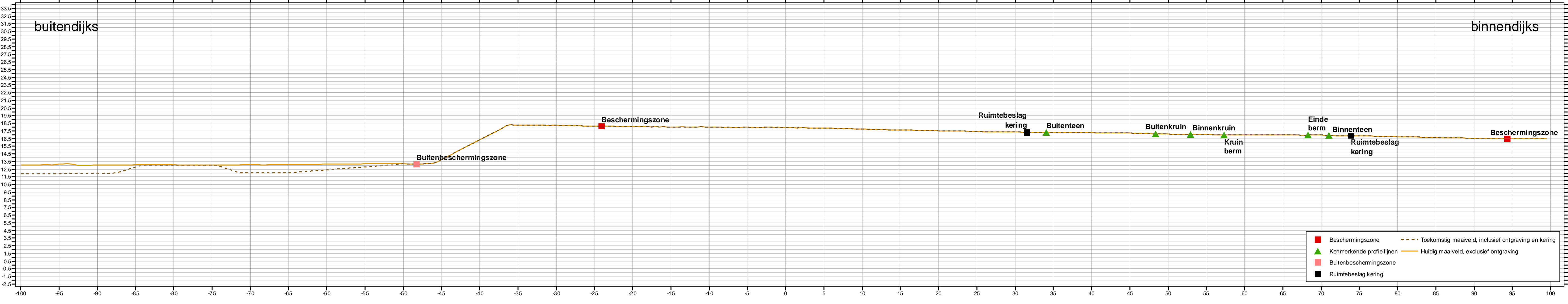
**Legenda**

Tracé harde keringen, versie PIP (sep 2015)	— Hart keringlijn	Tracé groene keringen, versie PIP (sep 2015)	— Hart keringlijn
Dwarsprofiel	→ Profiellijn	• Metreering dwarsprofielen	□ Ruimtebeslag openafritten
— Ruimtebeslag kering	- - - Zone vrij van beplanting	- - - Beschermingszone	- - - Buitenbeschermingszone
- - - Kenmerkende profiellijnen keringen	□ Extra ruimtebeslag PIP	▨ Dubbelbestemming Waterstaat - Waterkering	▩ Voorlandverbetering
□ Perceelsgrenzen	■ Ruimtebeslag kering	□ ophogen/ontgraving	□ ophogen/ontgraving

> 4 m ontgraving	Geen wijziging
3 - 4 m ontgraving	< 1 m ophoging
2 - 3 m ontgraving	1 - 2 m ophoging
1 - 2 m ontgraving	2 - 3 m ophoging
< 1 m ontgraving	> 3 m ophoging

**Voorontwerp waterkeringen**  
 Zijaanzicht en bovenaanzicht per factsheet  
 Schaal zijaanzicht: 1:250 (A1)  
 Schaal bovenaanzicht: 1:500 (A1)  
 Date: 10/15/2015

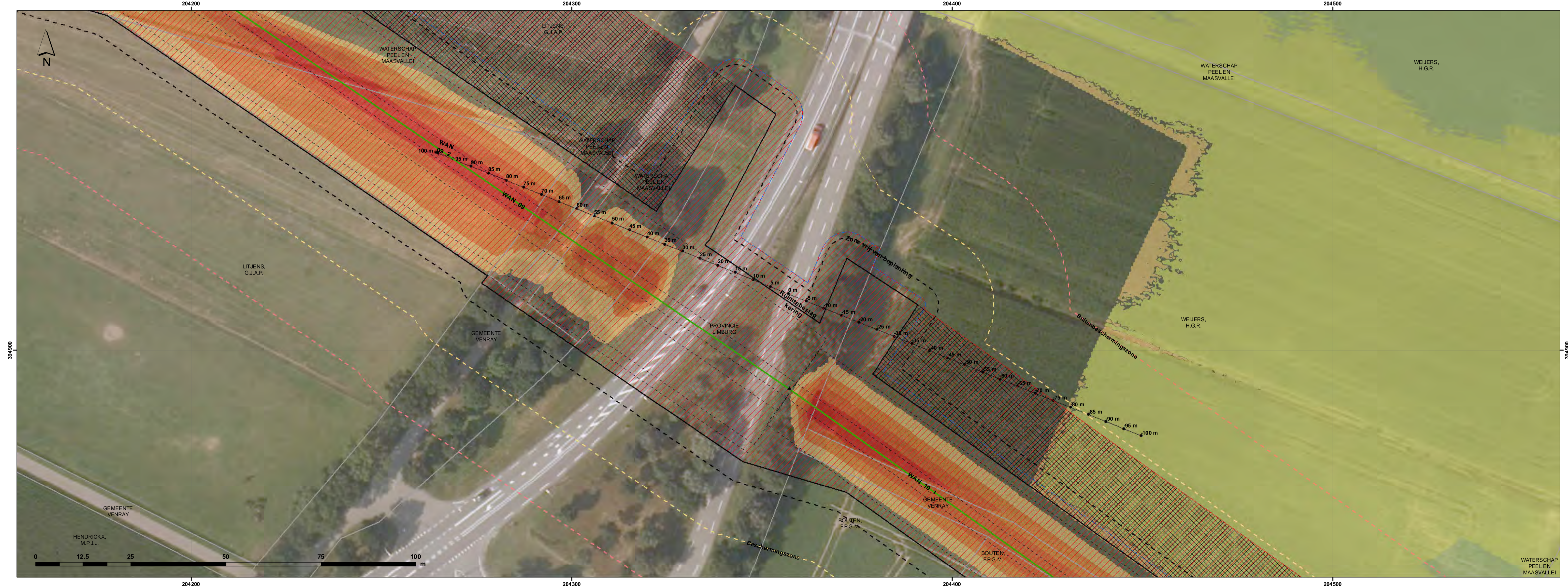
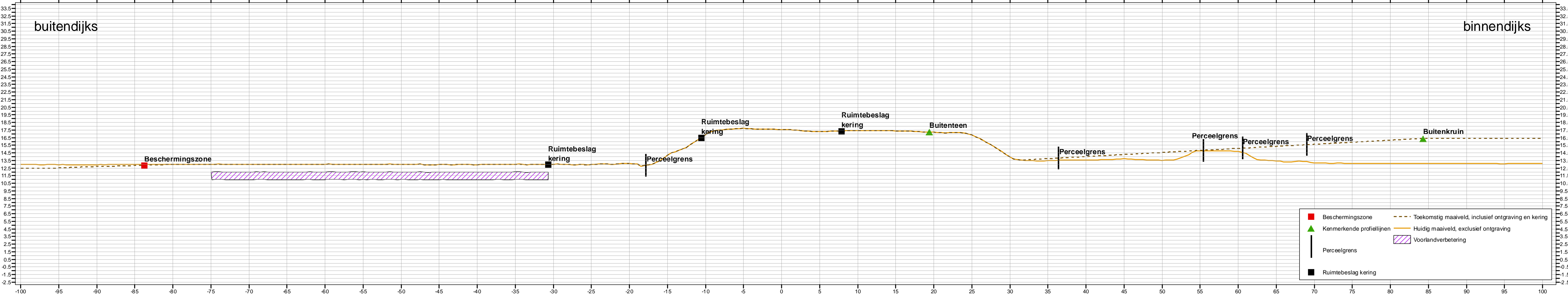




**Legenda**

Tracé harde keringen, versie PIP (sep 2015)	— Ruimtebeslag kering	<b>ophogen/ontgraving</b>
→ Hart keringlijn	- - - Zone vrij van beplanting	
Tracé groene keringen, versie PIP (sep 2015)	- - - Beschermingszone	> 4 m ontgraving
→ Hart keringlijn	- - - Buitenbeschermingszone	3 - 4 m ontgraving
Dwarsprofiel	- - - Kenmerkende profiellijnen keringen	2 - 3 m ontgraving
→ Profiellijn	Extra ruimtebeslag PIP	1 - 2 m ontgraving
• Metreering dwarsprofielen	Dubbelbestemming Waterstaat - Waterkering	Geen wijziging
	Voorlandverbetering	< 1 m ophoging
	Perceelsgrenzen	1 - 2 m ophoging
		2 - 3 m ophoging
		> 3 m ophoging

**Voorontwerp waterkeringen**  
 Zijaanzicht en bovenaanzicht per factsheet  
 Schaal zijaanzicht: 1:250 (A1)  
 Schaal bovenaanzicht: 1:500 (A1)  
 Date: 10/15/2015

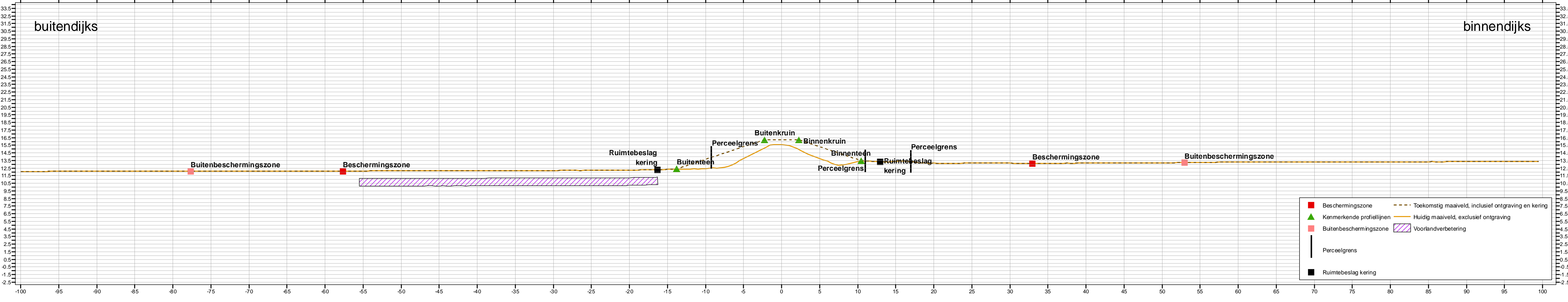


**Legenda**

- Tracé harde keringen, versie PIP (sep 2015)**
  - Hart keringlijn
  - Hart keringlijn
- Tracé groene keringen, versie PIP (sep 2015)**
  - Hart keringlijn
- Dwarsprofiel**
  - Profiellijn
  - Metreering dwarsprofielen
- oophogen/ontgraving**
  - > 4 m ontgraving
  - 3 - 4 m ontgraving
  - 2 - 3 m ontgraving
  - 1 - 2 m ontgraving
  - < 1 m ontgraving
  - Geen wijziging
  - < 1 m ophoging
  - 1 - 2 m ophoging
  - 2 - 3 m ophoging
  - > 3 m ophoging
- Other symbols:**
  - Ruimtebeslag kering
  - - - Zone vrij van beplanting
  - - - Beschermingszone
  - - - Buitenbeschermingszone
  - - - Kenmerkende profiellijnen keringen
  - Extra ruimtebeslag PIP
  - Dubbelbestemming Waterstaat - Waterkering
  - Voorlandverbetering
  - Perceelsgrenzen

**Voorontwerp waterkeringen**

Zijaanzicht en bovenaanzicht per factsheet  
 Schaal zijaanzicht: 1:250 (A1)  
 Schaal bovenaanzicht: 1:500 (A1)  
 Date: 10/15/2015



**Legenda**

Tracé harde keringen, versie PIP (sep 2015)  
 - Hart keringlijn  
 Tracé groene keringen, versie PIP (sep 2015)  
 - Hart keringlijn

Dwarsprofiel  
 - Profiellijn  
 • Metreering dwarsprofielen

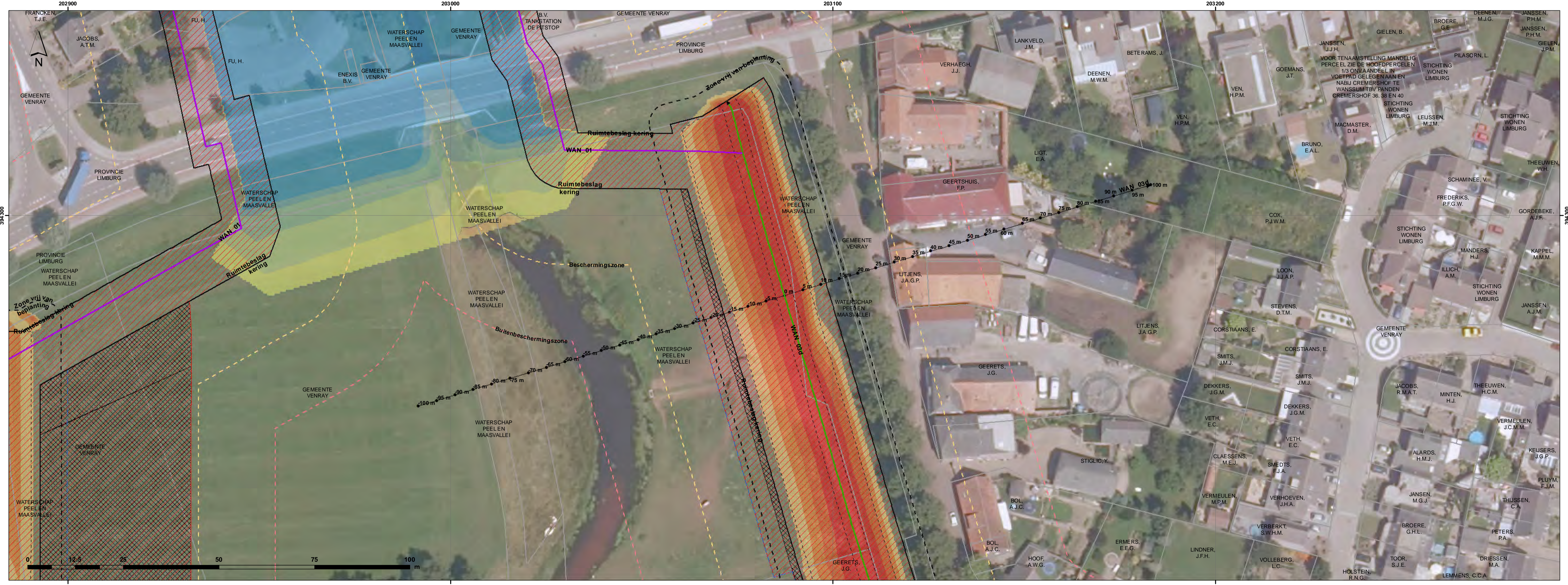
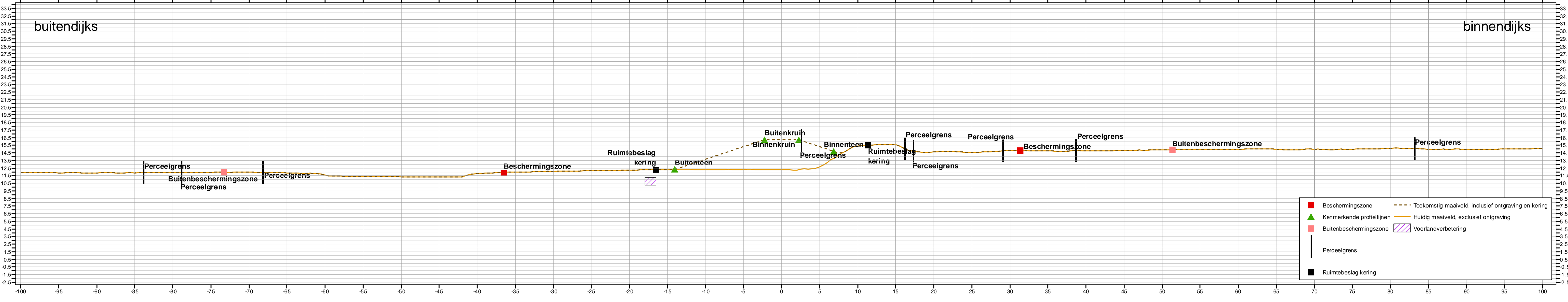
Ruimtebeslag kering  
 - - - Zone vrij van beplanting  
 - - - Beschermingszone  
 - - - Buitenbeschermingszone  
 - - - Kenmerkende profiellijnen keringen  
 Extra ruimtebeslag PIP  
 Dubbelbestemming Waterstaat - Waterkering  
 Voorlandverbetering  
 Perceelsgrenzen

**ophogen/ontgraving**

- > 4 m ontgraving
- 3 - 4 m ontgraving
- 2 - 3 m ontgraving
- 1 - 2 m ontgraving
- < 1 m ontgraving
- Geen wijziging
- < 1 m ophoging
- 1 - 2 m ophoging
- 2 - 3 m ophoging
- > 3 m ophoging

**Voorontwerp waterkeringen**  
 Zijaanzicht en bovenaanzicht per factsheet  
 Schaal zijaanzicht: 1:250 (A1)  
 Schaal bovenaanzicht: 1:500 (A1)  
 Date: 10/15/2015



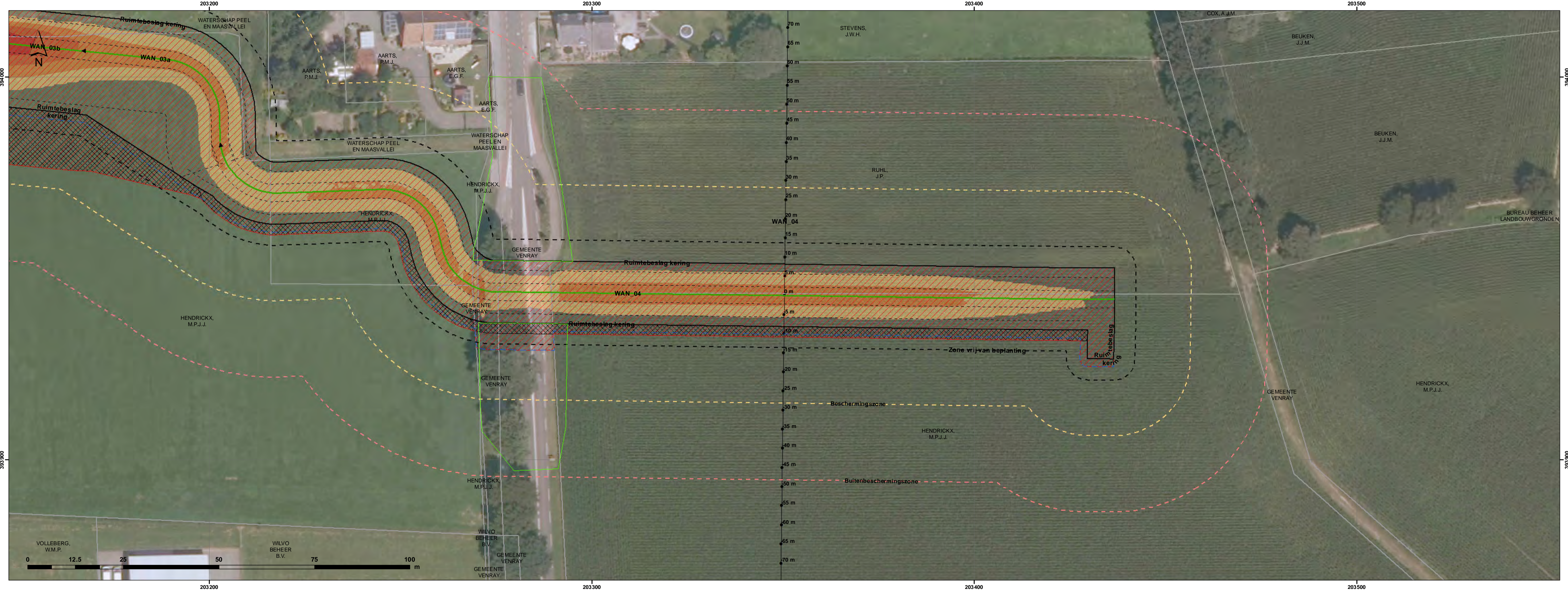
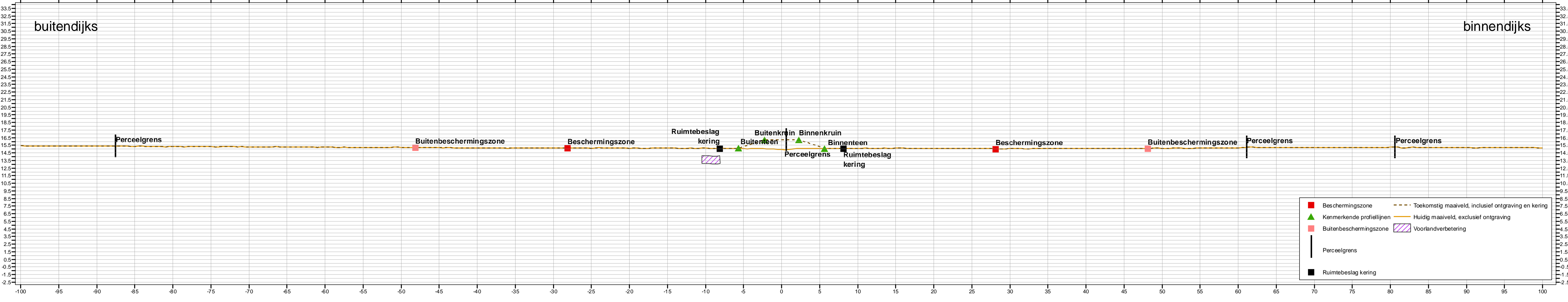


**Legenda**

Tracé harde keringen, versie PIP (sep 2015)	— Ruimtebeslag kering	<b>ophogen/ontgraving</b>
— Hart keringlijn	- - - Zone vrij van beplanting	
Tracé groene keringen, versie PIP (sep 2015)	- - - Beschermingszone	> 4 m ontgraving
— Hart keringlijn	- - - Buitenbeschermingszone	3 - 4 m ontgraving
Dwarsprofiel	- - - Kenmerkende profiellijnen keringen	2 - 3 m ontgraving
— Profiellijn	Extra ruimtebeslag PIP	1 - 2 m ontgraving
• Metreering dwarsprofielen	Dubbelbestemming Waterstaat - Waterkering	< 1 m ontgraving
	Voorlandverbetering	< 1 m ophoging
	Perceelsgrenzen	1 - 2 m ophoging
		2 - 3 m ophoging
		> 3 m ophoging

**Voorontwerp waterkeringen**  
 Zijaanzicht en bovenaanzicht per factsheet  
 Schaal zijaanzicht: 1:250 (A1)  
 Schaal bovenaanzicht: 1:500 (A1)  
 Date: 10/15/2015

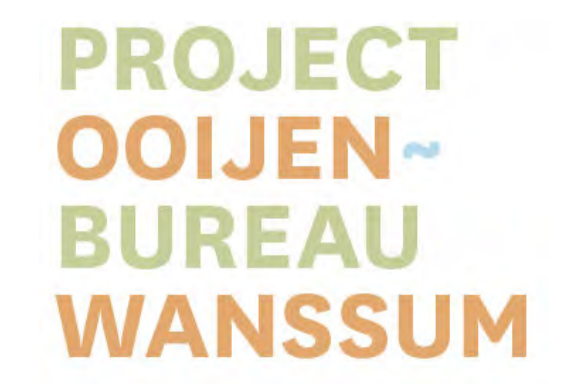


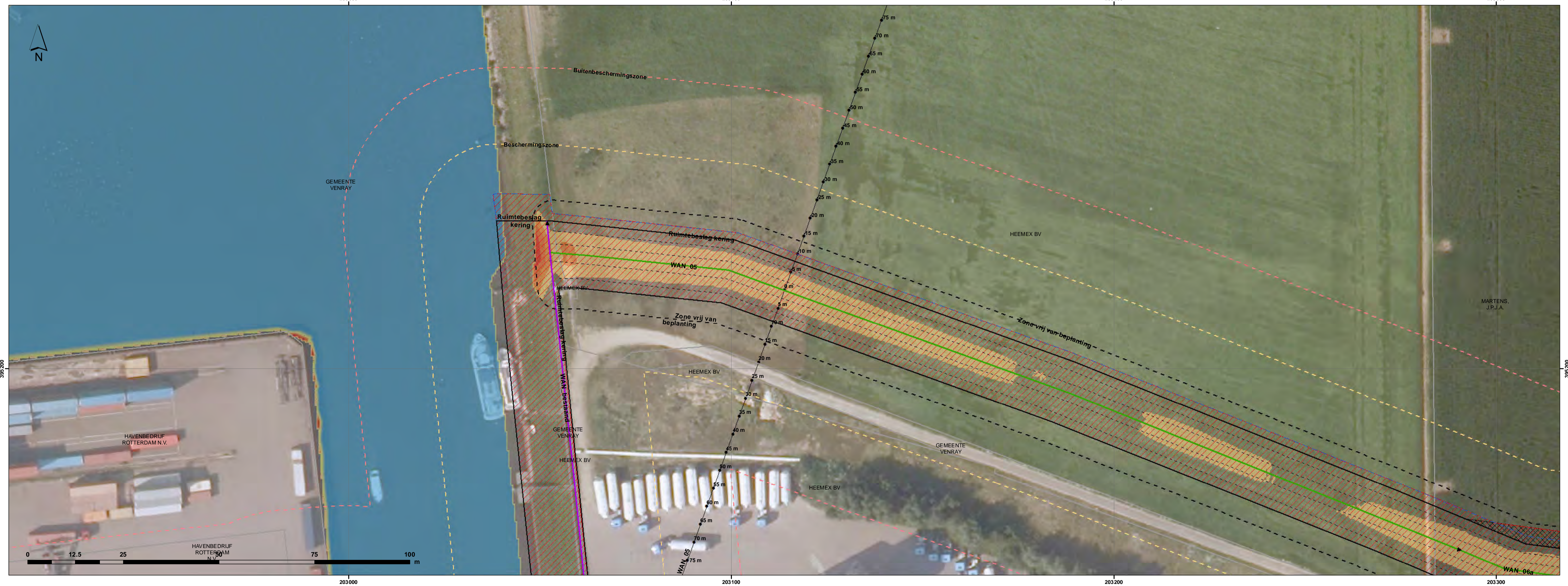
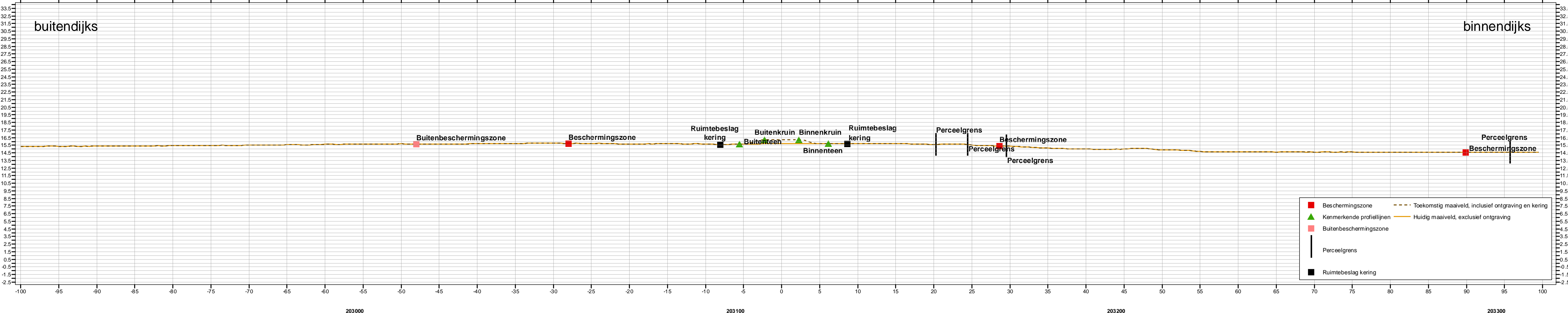


**Legenda**

Tracé harde keringen, versie PIP (sep 2015)	— Hart keringlijn	Tracé groene keringen, versie PIP (sep 2015)	— Hart keringlijn
Dwarsprofiel	→ Profiellijn	• Metreering dwarsprofielen	□ Ruimtebeslag openafritten
— Ruimtebeslag kering	- - - Zone vrij van beplanting	- - - Beschermingszone	- - - Buitenbeschermingszone
- - - Kenmerkende profiellijnen keringen	□ Extra ruimtebeslag PIP	▨ Dubbelbestemming Waterstaat - Waterkering	▩ Voorlandverbetering
□ Perceelsgrenzen	■ > 4 m ontgraving	■ 3 - 4 m ontgraving	■ 2 - 3 m ontgraving
	■ 1 - 2 m ontgraving	■ < 1 m ontgraving	■ Geen wijziging
	■ < 1 m ophoging	■ 1 - 2 m ophoging	■ 2 - 3 m ophoging
	■ > 3 m ophoging		

**Voorontwerp waterkeringen**  
 Zijaanzicht en bovenaanzicht per factsheet  
 Schaal zijaanzicht: 1:250 (A1)  
 Schaal bovenaanzicht: 1:500 (A1)  
 Date: 10/15/2015





**Legenda**

Tracé harde keringen, versie PIP (sep 2015)  
 - Hart keringlijn  
 Tracé groene keringen, versie PIP (sep 2015)  
 - Hart keringlijn


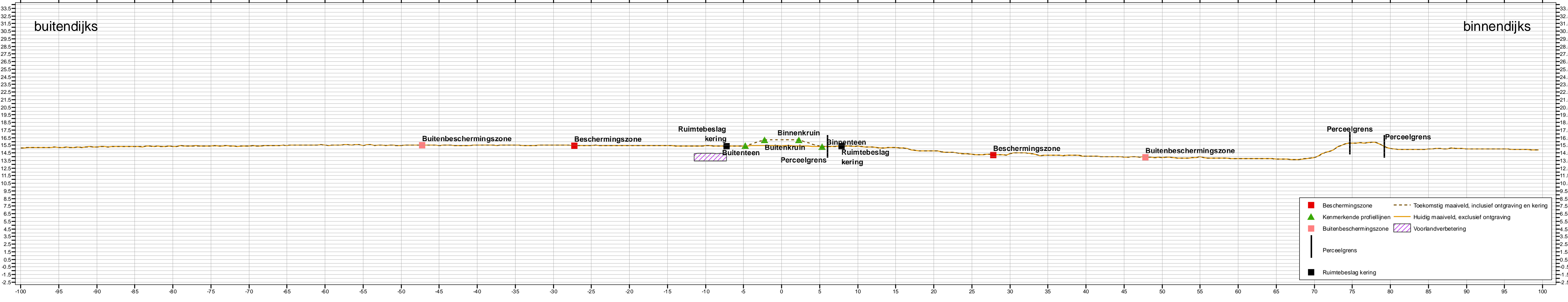
Dwarsprofiel  
 - Profiellijn  
 • Metreering dwarsprofielen

Ruimtebeslag kering  
 - - - Zone vrij van beplanting  
 - - - Beschermingszone  
 - - - Buitenbeschermingszone  
 - - - Kenmerkende profiellijnen keringen  
 [Blue dashed box] Extra ruimtebeslag PIP  
 [Red hatched box] Dubbelbestemming Waterstaat - Waterkering  
 [Cross-hatched box] Voorlandverbetering  
 [White box] Perceelsgrenzen

**ophogen/ontgraving**

[Light blue]	> 4 m ontgraving
[Medium blue]	3 - 4 m ontgraving
[Light green]	2 - 3 m ontgraving
[Light yellow]	1 - 2 m ontgraving
[Yellow]	< 1 m ontgraving
[White]	Geen wijziging
[Light orange]	< 1 m ophoging
[Orange]	1 - 2 m ophoging
[Dark orange]	2 - 3 m ophoging
[Red]	> 3 m ophoging

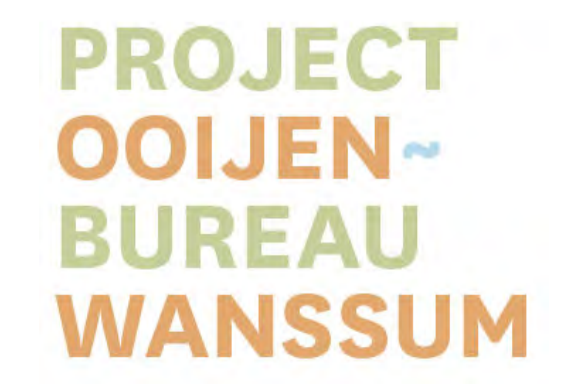
**Voorontwerp waterkeringen**  
 Zijaanzicht en bovenaanzicht per factsheet  
 Schaal zijaanzicht: 1:250 (A1)  
 Schaal bovenaanzicht: 1:500 (A1)  
 Date: 10/15/2015


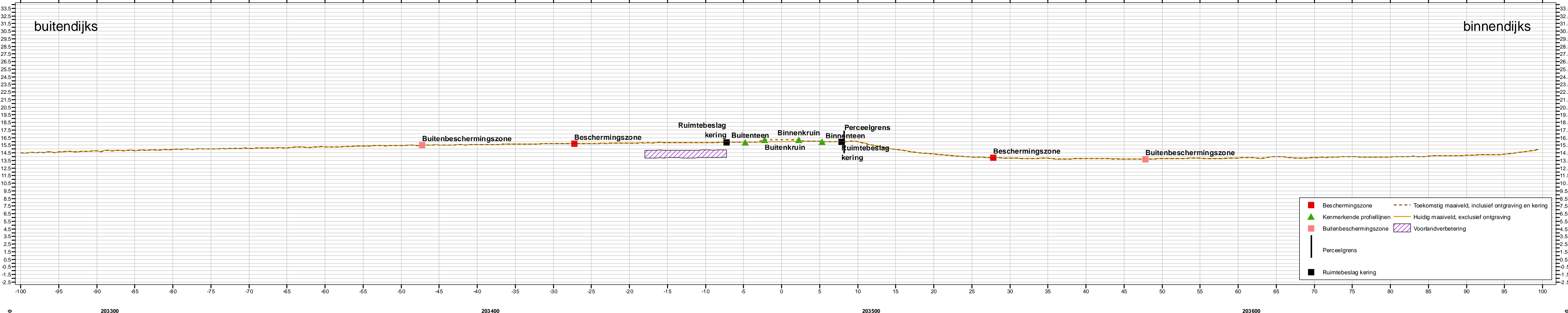


**Legenda**

Tracé harde keringen, versie PIP (sep 2015)	— Hart keringlijn	Tracé groene keringen, versie PIP (sep 2015)	— Hart keringlijn
Dwarsprofiel	— Profiellijn		• Metreering dwarsprofielen
	— Ruimtebeslag kering		
	- - - Zone vrij van beplanting	<b>ophogen/ontgraving</b>	
	- - - Beschermingszone	> 4 m ontgraving	
	- - - Buitenbeschermingszone	3 - 4 m ontgraving	
	- - - Kenmerkende profiellijnen keringen	2 - 3 m ontgraving	
	Extra ruimtebeslag PIP	1 - 2 m ontgraving	
	Dubbelbestemming Waterstaat - Waterkering	< 1 m ontgraving	
	Voorlandverbetering	Geen wijziging	
	Perceelsgrenzen	< 1 m ophoging	
		1 - 2 m ophoging	
		2 - 3 m ophoging	
		> 3 m ophoging	

**Voorontwerp waterkeringen**  
 Zijaanzicht en bovenaanzicht per factsheet  
 Schaal zijaanzicht: 1:250 (A1)  
 Schaal bovenaanzicht: 1:500 (A1)  
 Date: 10/15/2015





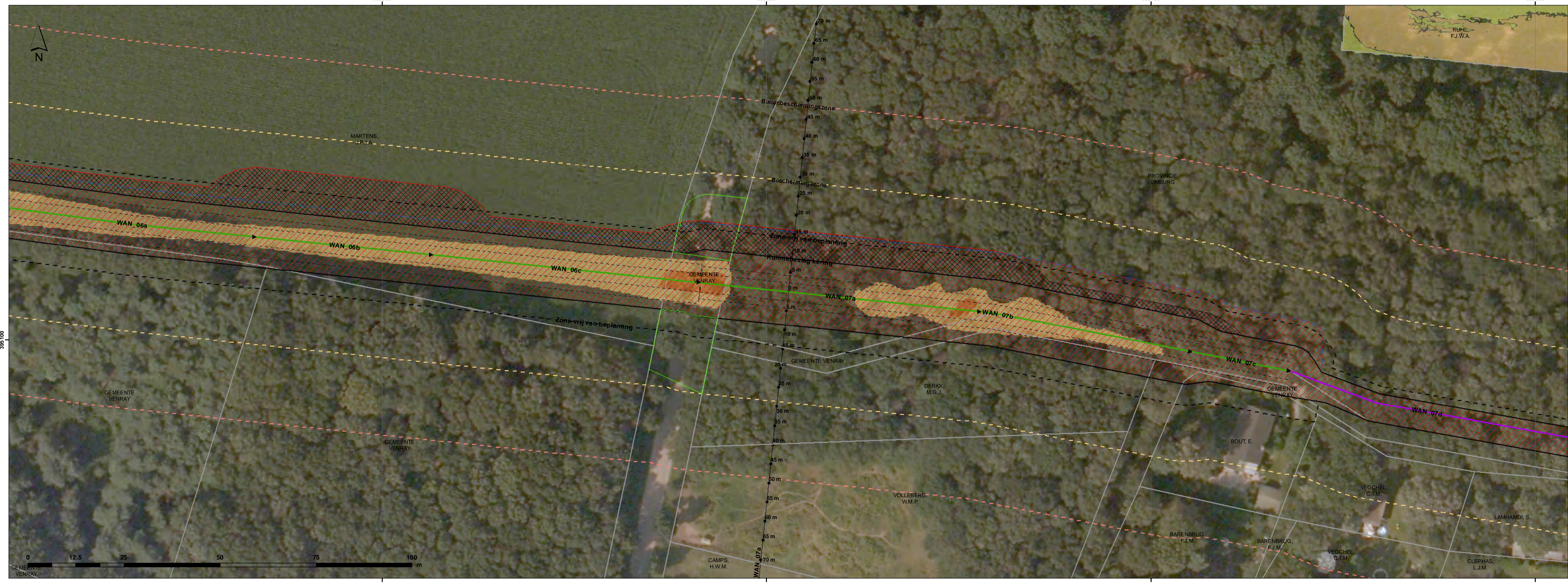
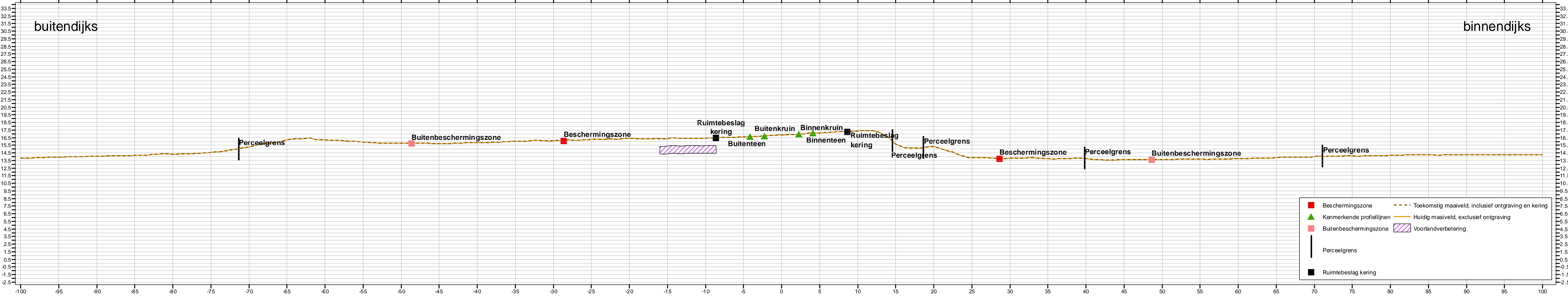
**Legenda**

- |  |  |   |
|--|--|---|
| <p><b>Tracé harde keringen, versie PIP (sep 2015)</b></p> <ul style="list-style-type: none"> <li><span style="color: purple;">→</span> Hart keringlijn</li> <li><span style="color: green;">→</span> Hart keringlijn</li> </ul> <p><b>Tracé groene keringen, versie PIP (sep 2015)</b></p> <ul style="list-style-type: none"> <li><span style="color: green;">→</span> Hart keringlijn</li> </ul> <p><b>Dwarsprofiel</b></p> <ul style="list-style-type: none"> <li><span style="color: black;">→</span> Profiellijn</li> <li>• Metreering dwarsprofielen</li> <li><span style="border: 1px solid green; display: inline-block; width: 10px; height: 10px;"></span> Ruimtebeslag openafritten</li> </ul> | <ul style="list-style-type: none"> <li><span style="border-bottom: 1px solid black; width: 20px; display: inline-block;"></span> Ruimtebeslag kering</li> <li><span style="border-bottom: 1px dashed black; width: 20px; display: inline-block;"></span> Zone vrij van beplanting</li> <li><span style="border-bottom: 1px dashed orange; width: 20px; display: inline-block;"></span> Beschermingszone</li> <li><span style="border-bottom: 1px dashed red; width: 20px; display: inline-block;"></span> Buitenbeschermingszone</li> <li><span style="border-bottom: 1px dotted black; width: 20px; display: inline-block;"></span> Kenmerkende profiellijnen keringen</li> <li><span style="border: 1px solid blue; width: 10px; height: 10px; display: inline-block;"></span> Extra ruimtebeslag PIP</li> <li><span style="border: 1px solid red; width: 10px; height: 10px; display: inline-block;"></span> Dubbelbestemming Waterstaat - Waterkering</li> <li><span style="border: 1px solid black; width: 10px; height: 10px; display: inline-block;"></span> Voorlandverbetering</li> <li><span style="border: 1px solid black; width: 10px; height: 10px; display: inline-block;"></span> Perceelsgrenzen</li> </ul> | <p><b>ophogen/ontgraving</b></p> <ul style="list-style-type: none"> <li><span style="background-color: #add8e6; width: 15px; height: 15px; display: inline-block;"></span> &gt; 4 m ontgraving</li> <li><span style="background-color: #add8e6; width: 15px; height: 15px; display: inline-block;"></span> 3 - 4 m ontgraving</li> <li><span style="background-color: #90ee90; width: 15px; height: 15px; display: inline-block;"></span> 2 - 3 m ontgraving</li> <li><span style="background-color: #90ee90; width: 15px; height: 15px; display: inline-block;"></span> 1 - 2 m ontgraving</li> <li><span style="background-color: #90ee90; width: 15px; height: 15px; display: inline-block;"></span> &lt; 1 m ontgraving</li> <li><span style="background-color: #fff; width: 15px; height: 15px; display: inline-block;"></span> Geen wijziging</li> <li><span style="background-color: #fff; width: 15px; height: 15px; display: inline-block;"></span> &lt; 1 m ophoging</li> <li><span style="background-color: #ffcc99; width: 15px; height: 15px; display: inline-block;"></span> 1 - 2 m ophoging</li> <li><span style="background-color: #ff9966; width: 15px; height: 15px; display: inline-block;"></span> 2 - 3 m ophoging</li> <li><span style="background-color: #ff6666; width: 15px; height: 15px; display: inline-block;"></span> &gt; 3 m ophoging</li> </ul> |
|--|--|---|

**Voorontwerp waterkeringen**

Zijaanzicht en bovenaanzicht per factsheet  
 Schaal zijaanzicht: 1:250 (A1)  
 Schaal bovenaanzicht: 1:500 (A1)  
 Date: 10/15/2015



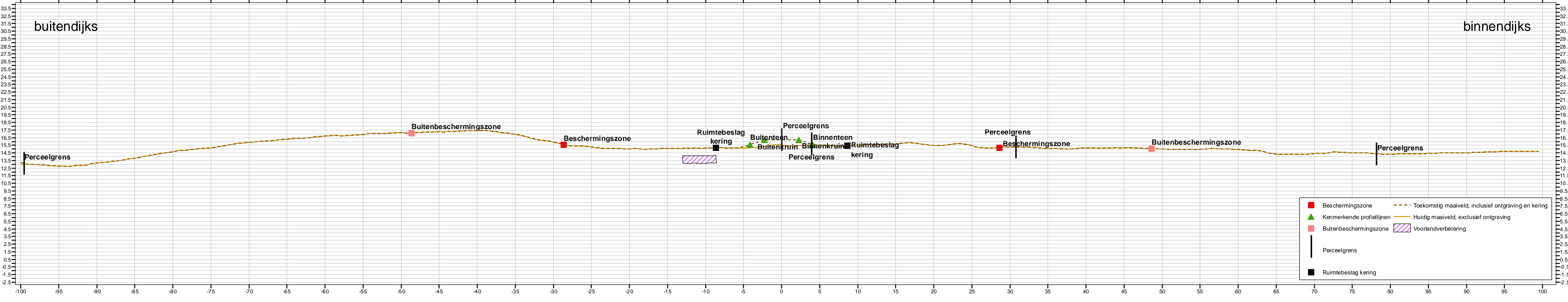


**Legenda**

Tracé harde keringen, versie PIP (sep 2015)	— Ruimtebeslag kering	<b>ophogen/ontgraving</b>
→ Hart keringlijn	- - - Zone vrij van beplanting	
Tracé groene keringen, versie PIP (sep 2015)	- - - Beschermingszone	> 4 m ontgraving
→ Hart keringlijn	- - - Buitenbeschermingszone	3 - 4 m ontgraving
<b>Dwarsprofiel</b>	- - - Kenmerkende profielijnen keringen	2 - 3 m ontgraving
→ Profiellijn	Extra ruimtebeslag PIP	1 - 2 m ontgraving
• Metreering dwarsprofielen	Dubbelbestemming Waterstaat - Waterkering	< 1 m ontgraving
Ruimtebeslag openafritten	Voorlandverbetering	Geen wijziging
	Perceelsgrenzen	< 1 m ophoging
		1 - 2 m ophoging
		2 - 3 m ophoging
		> 3 m ophoging

**Voorontwerp waterkeringen**  
 Zijaanzicht en bovenaanzicht per factsheet  
 Schaal zijaanzicht: 1:250 (A1)  
 Schaal bovenaanzicht: 1:500 (A1)  
 Date: 10/15/2015

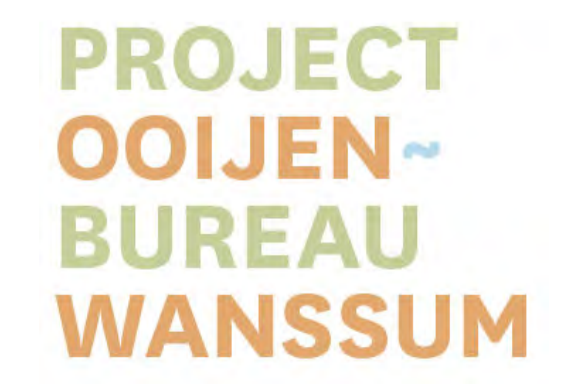




**Legenda**

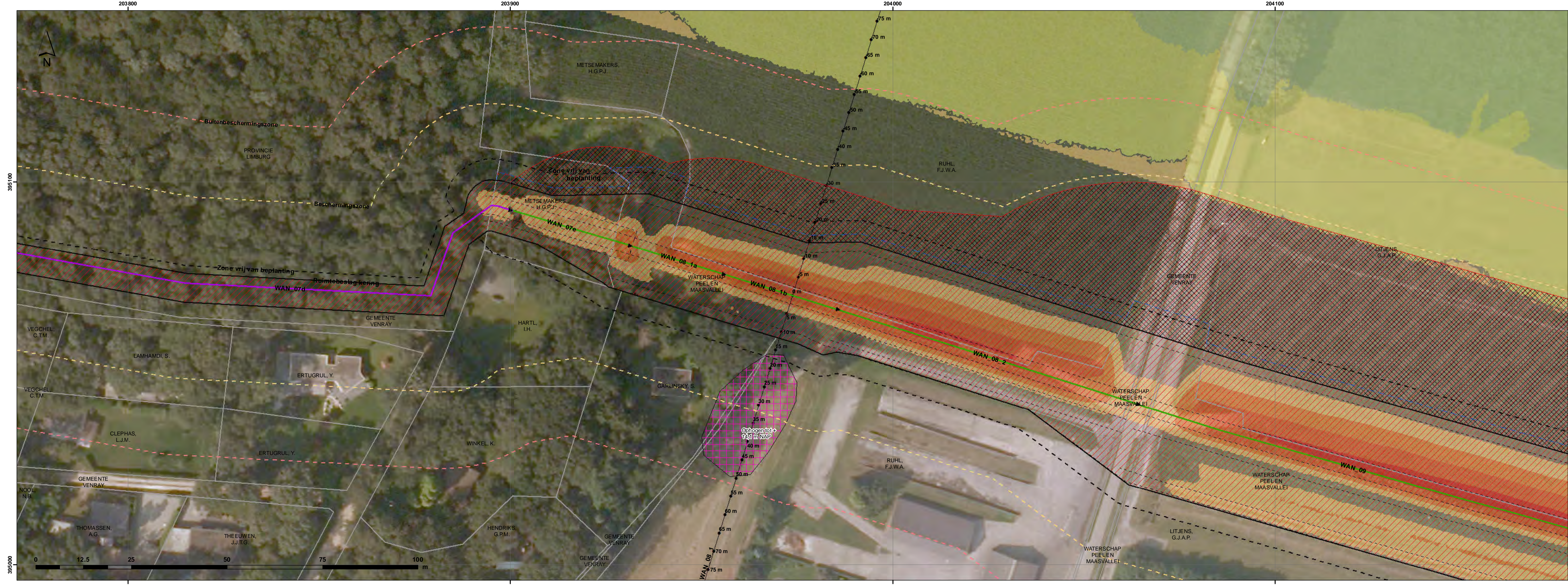
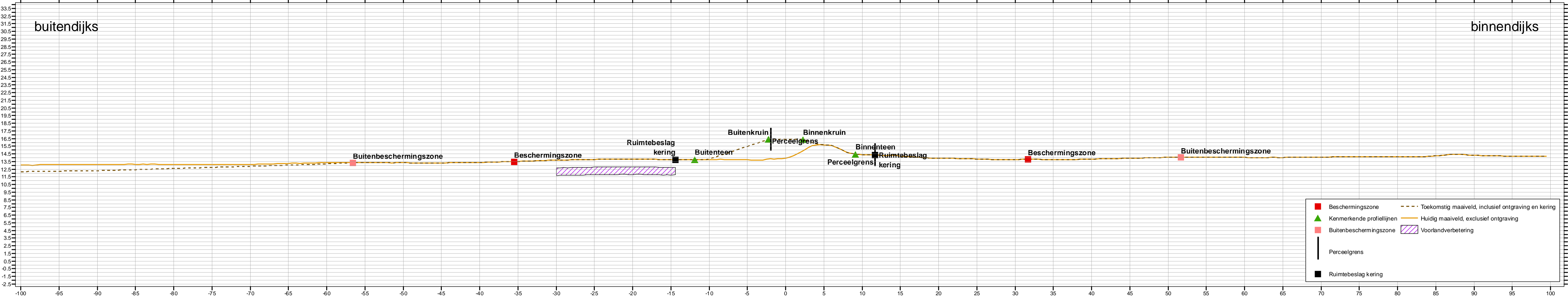
Tracé harde keringen, versie PIP (sep 2015)	— Hart keringlijn	Tracé groene keringen, versie PIP (sep 2015)	— Hart keringlijn
Dwarsprofiel	→ Profiellijn	• Metreering dwarsprofielen	□ Ruimtebeslag openafritten
— Ruimtebeslag kering	- - - Zone vrij van beplanting	- - - Beschermingszone	- - - Buitenbeschermingszone
- - - Kenmerkende profiellijnen keringen	□ Extra ruimtebeslag PIP	▨ Dubbelbestemming Waterstaat - Waterkering	▨ Voorlandverbetering
□ Perceelsgrenzen	□ > 4 m ontgraving	□ 3 - 4 m ontgraving	□ 2 - 3 m ontgraving
	□ 1 - 2 m ontgraving	□ < 1 m ontgraving	□ Geen wijziging
	□ < 1 m ophoging	□ 1 - 2 m ophoging	□ 2 - 3 m ophoging
	□ > 3 m ophoging		

**Voorontwerp waterkeringen**  
 Zijaanzicht en bovenaanzicht per factsheet  
 Schaal zijaanzicht: 1:250 (A1)  
 Schaal bovenaanzicht: 1:500 (A1)  
 Date: 10/15/2015









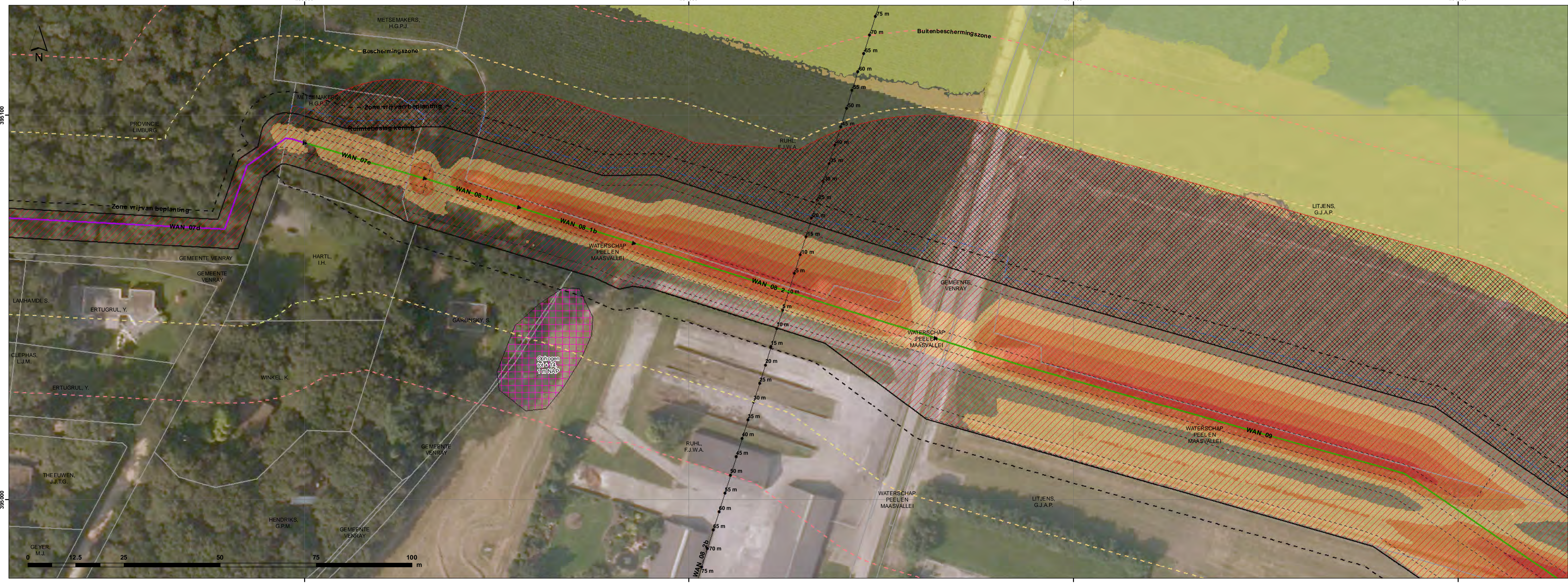
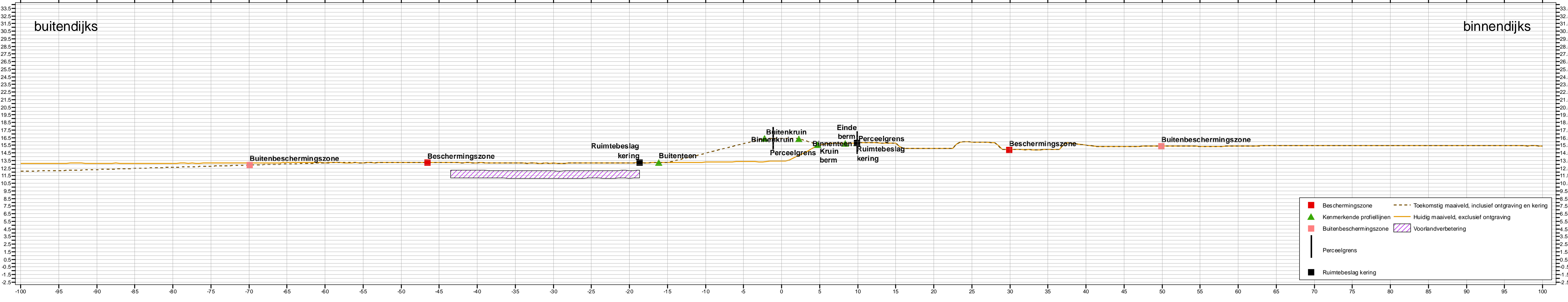
**Legenda**

- Tracé harde keringen, versie PIP (sep 2015)
    - Hart keringlijn
    - Tracé groene keringen, versie PIP (sep 2015)
      - Hart keringlijn
  - Dwarsprofiel
    - Profiellijn
    - Metreering dwarsprofielen
  - Ruimtebeslag kering
  - Zone vrij van beplanting
  - Bescheringszone
  - Buitenbescheringszone
  - Kenmerkende profiellijnen keringen
  - Extra ruimtebeslag PIP
  - Dubbelbestemming Waterstaat - Waterkering
  - Voorlandverbetering
  - Ophogen c.q. tijdelijkgebruik
  - Perceelsgrenzen
- | ophogen/ontgraving |                    |
|--------------------|--------------------|
|                    | > 4 m ontgraving   |
|                    | 3 - 4 m ontgraving |
|                    | 2 - 3 m ontgraving |
|                    | 1 - 2 m ontgraving |
|                    | < 1 m ontgraving   |
|                    | Geen wijziging     |
|                    | < 1 m ophoging     |
|                    | 1 - 2 m ophoging   |
|                    | 2 - 3 m ophoging   |
|                    | > 3 m ophoging     |

**Voorontwerp waterkeringen**

Zijaanzicht en bovenaanzicht per factsheet  
 Schaal zijaanzicht: 1:250 (A1)  
 Schaal bovenaanzicht: 1:500 (A1)  
 Date: 10/15/2015





**Legenda**

Tracé harde keringen, versie PIP (sep 2015)  
 - Hart keringlijn  
 Tracé groene keringen, versie PIP (sep 2015)  
 - Hart keringlijn

Dwarsprofiel  
 - Profiellijn  
 • Metreering dwarsprofielen

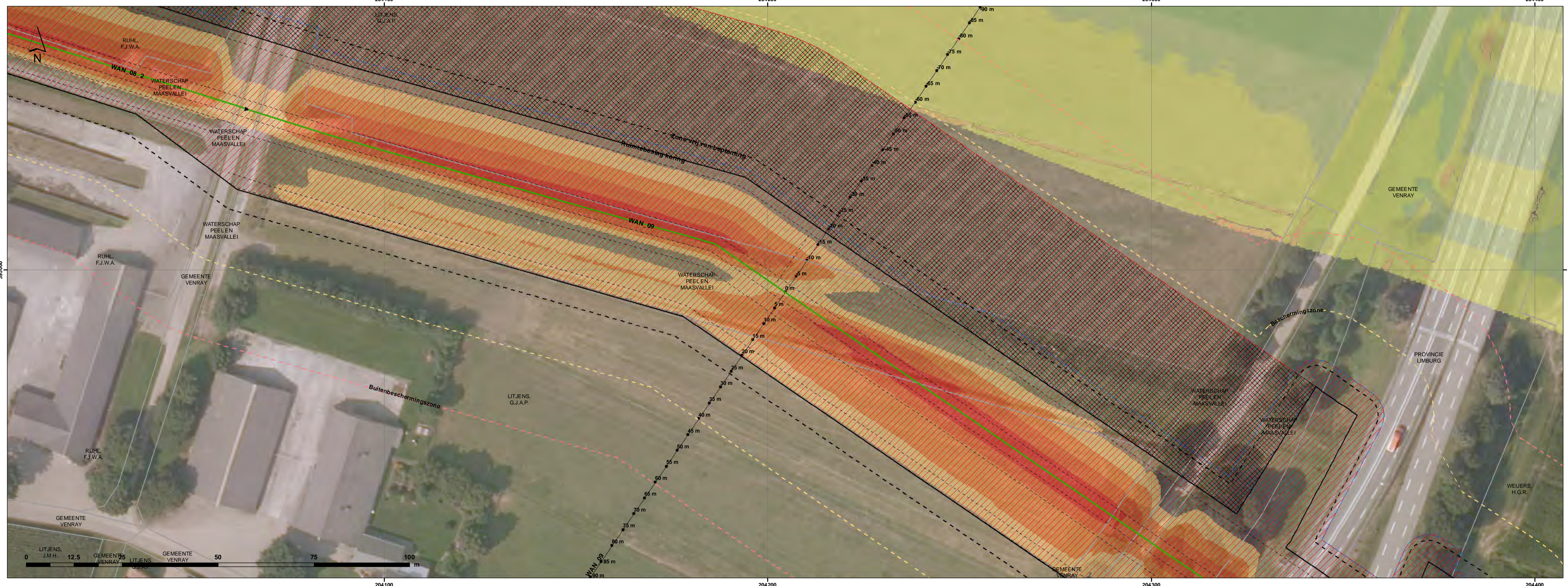
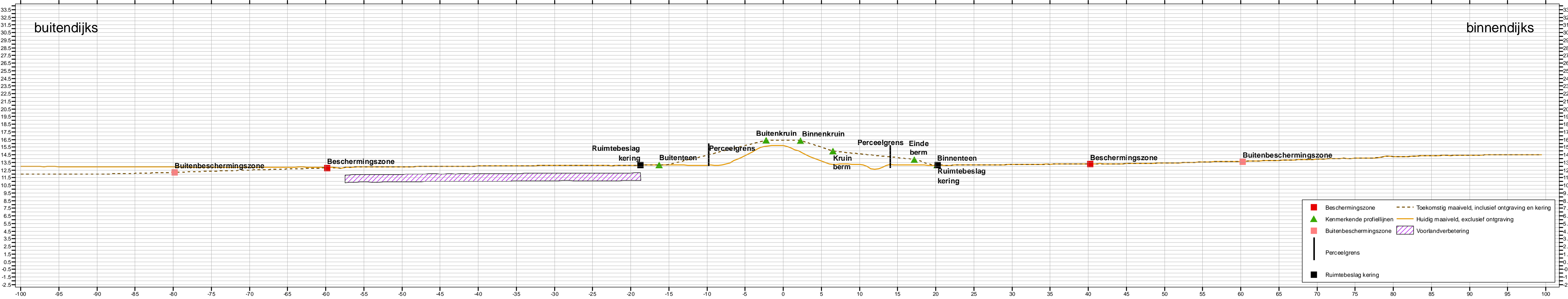
Ruimtebeslag kering  
 - - - Zone vrij van beplanting  
 - - - Beschermingszone  
 - - - Buitenbeschermingszone  
 - - - Kenmerkende profiellijnen keringen  
 [Blue hatched] Extra ruimtebeslag PIP  
 [Red hatched] Dubbelbestemming Waterstaat - Waterkering  
 [Cross-hatched] Voorlandverbetering  
 [Pink hatched] Ophogen c.q. tijdelijkgebruik  
 [Grey hatched] Perceelsgrenzen

**ophogen/ontgraving**

[Light blue]	> 4 m ontgraving
[Medium blue]	3 - 4 m ontgraving
[Light green]	2 - 3 m ontgraving
[Light yellow]	1 - 2 m ontgraving
[Yellow]	< 1 m ontgraving
[White]	Geen wijziging
[Light orange]	< 1 m ophoging
[Orange]	1 - 2 m ophoging
[Dark orange]	2 - 3 m ophoging
[Red]	> 3 m ophoging

**Voorontwerp waterkeringen**  
 Zijaanzicht en bovenaanzicht per factsheet  
 Schaal zijaanzicht: 1:250 (A1)  
 Schaal bovenaanzicht: 1:500 (A1)  
 Date: 10/15/2015




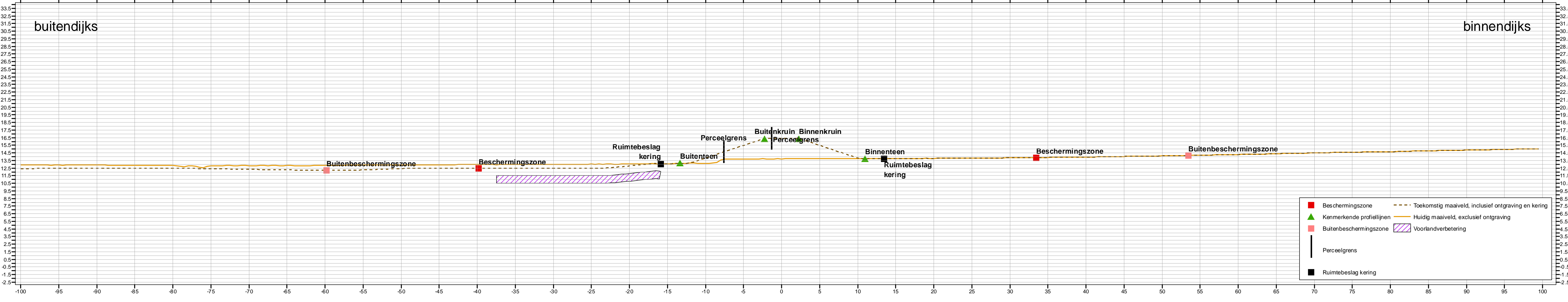


**Legenda**

- |   |   |   |
|---|---|---|
| <p><b>Tracé harde keringen, versie PIP (sep 2015)</b></p> <ul style="list-style-type: none"> <li><span style="color: purple;">→</span> Hart keringlijn</li> <li><span style="color: green;">→</span> Tracé groene keringen, versie PIP (sep 2015)</li> <li><span style="color: green;">→</span> Hart keringlijn</li> </ul> <p><b>Dwarsprofiel</b></p> <ul style="list-style-type: none"> <li><span style="color: black;">→</span> Profiellijn</li> <li>• Metreering dwarsprofielen</li> </ul> | <ul style="list-style-type: none"> <li><span style="border-bottom: 1px solid black; width: 20px; display: inline-block;"></span> Ruimtebeslag kering</li> <li><span style="border-bottom: 1px dashed black; width: 20px; display: inline-block;"></span> Zone vrij van beplanting</li> <li><span style="border-bottom: 1px dashed orange; width: 20px; display: inline-block;"></span> Beschermingszone</li> <li><span style="border-bottom: 1px dashed red; width: 20px; display: inline-block;"></span> Buitenbeschermingszone</li> <li><span style="border-bottom: 1px dotted black; width: 20px; display: inline-block;"></span> Kenmerkende profiellijnen keringen</li> <li><span style="border: 1px solid blue; width: 20px; height: 10px; display: inline-block;"></span> Extra ruimtebeslag PIP</li> <li><span style="border: 1px solid red; width: 20px; height: 10px; display: inline-block;"></span> Dubbelbestemming Waterstaat - Waterkering</li> <li><span style="background: repeating-linear-gradient(45deg, transparent, transparent 2px, black 2px, black 4px); width: 20px; height: 10px; display: inline-block;"></span> Voorlandverbetering</li> <li><span style="border: 1px solid black; width: 20px; height: 10px; display: inline-block;"></span> Perceelsgrenzen</li> </ul> | <p><b>ophogen/ontgraving</b></p> <ul style="list-style-type: none"> <li><span style="background-color: #add8e6; width: 15px; height: 10px; display: inline-block;"></span> &gt; 4 m ontgraving</li> <li><span style="background-color: #add8e6; width: 15px; height: 10px; display: inline-block;"></span> 3 - 4 m ontgraving</li> <li><span style="background-color: #90ee90; width: 15px; height: 10px; display: inline-block;"></span> 2 - 3 m ontgraving</li> <li><span style="background-color: #90ee90; width: 15px; height: 10px; display: inline-block;"></span> 1 - 2 m ontgraving</li> <li><span style="background-color: #90ee90; width: 15px; height: 10px; display: inline-block;"></span> &lt; 1 m ontgraving</li> <li><span style="background-color: white; width: 15px; height: 10px; display: inline-block;"></span> Geen wijziging</li> <li><span style="background-color: #ffcc99; width: 15px; height: 10px; display: inline-block;"></span> &lt; 1 m ophoging</li> <li><span style="background-color: #ff9966; width: 15px; height: 10px; display: inline-block;"></span> 1 - 2 m ophoging</li> <li><span style="background-color: #ff6633; width: 15px; height: 10px; display: inline-block;"></span> 2 - 3 m ophoging</li> <li><span style="background-color: #ff3333; width: 15px; height: 10px; display: inline-block;"></span> &gt; 3 m ophoging</li> </ul> |
|---|---|---|

**Voorontwerp waterkeringen**

Zijaanzicht en bovenaanzicht per factsheet  
 Schaal zijaanzicht: 1:250 (A1)  
 Schaal bovenaanzicht: 1:500 (A1)  
 Date: 10/15/2015

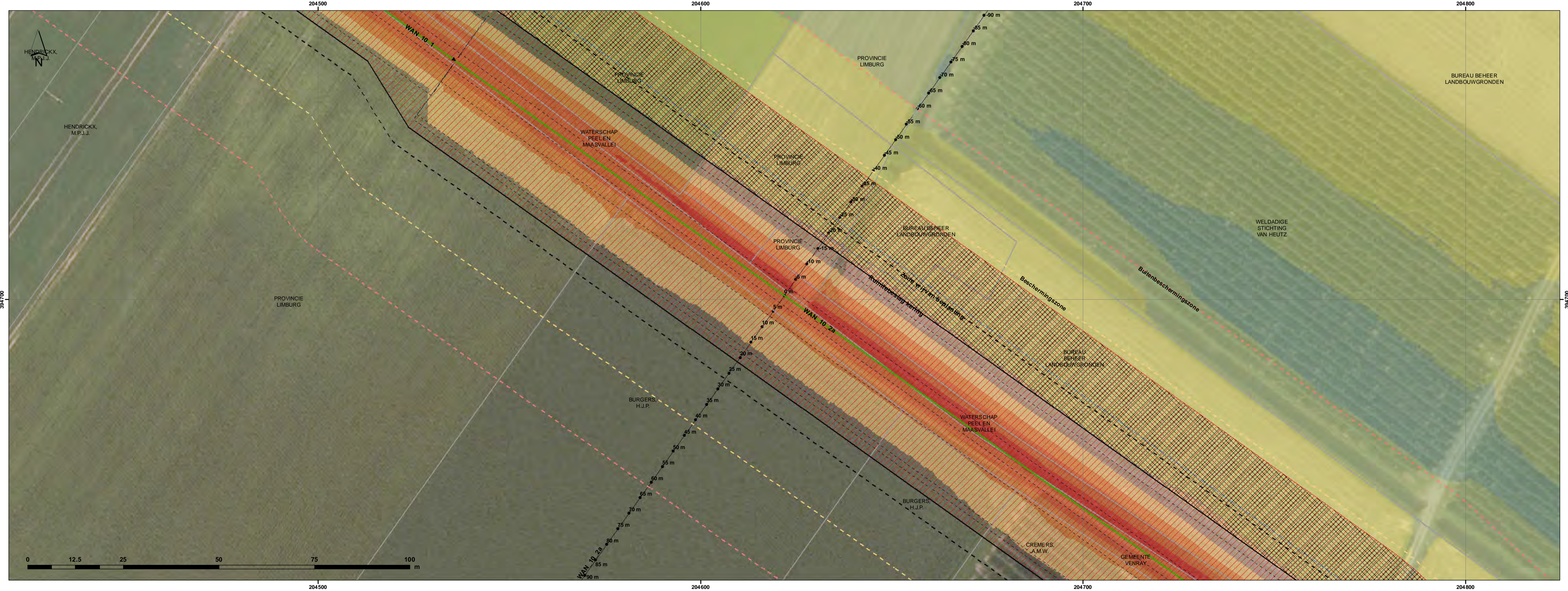
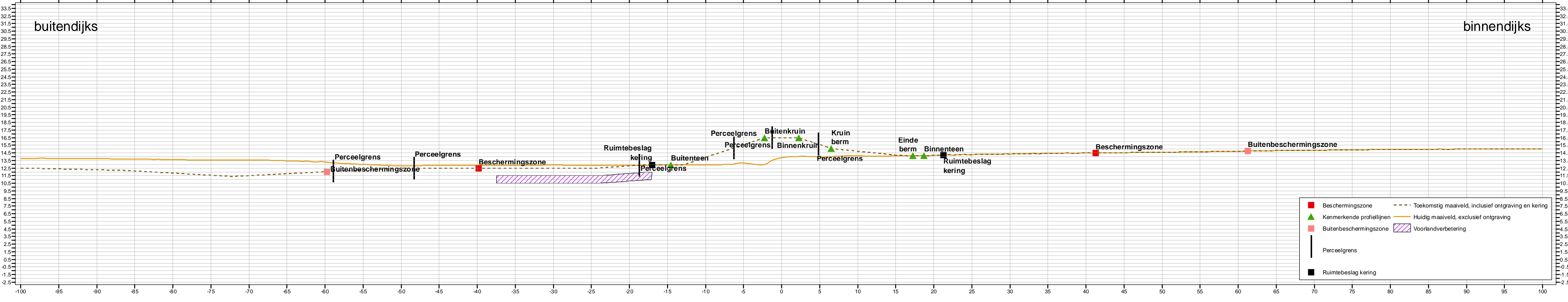


**Legenda**

- |  |  |   |
|--|--|---|
| <p><b>Tracé harde keringen, versie PIP (sep 2015)</b></p> <ul style="list-style-type: none"> <li><span style="color: purple;">→</span> Hart keringlijn</li> <li><span style="color: green;">→</span> Hart keringlijn</li> </ul> <p><b>Tracé groene keringen, versie PIP (sep 2015)</b></p> <ul style="list-style-type: none"> <li><span style="color: green;">→</span> Hart keringlijn</li> </ul> <p><b>Dwarsprofiel</b></p> <ul style="list-style-type: none"> <li><span style="color: black;">→</span> Profiellijn</li> <li>• Metreering dwarsprofielen</li> </ul> | <ul style="list-style-type: none"> <li><span style="border-bottom: 1px solid black; width: 20px; display: inline-block;"></span> Ruimtebeslag kering</li> <li><span style="border-bottom: 1px dashed black; width: 20px; display: inline-block;"></span> Zone vrij van beplanting</li> <li><span style="border-bottom: 1px dashed orange; width: 20px; display: inline-block;"></span> Beschermingszone</li> <li><span style="border-bottom: 1px dashed red; width: 20px; display: inline-block;"></span> Buitenbeschermingszone</li> <li><span style="border-bottom: 1px dashed black; width: 20px; display: inline-block;"></span> Kenmerkende profiellijnen keringen</li> <li><span style="border: 1px solid blue; width: 20px; height: 10px; display: inline-block;"></span> Extra ruimtebeslag PIP</li> <li><span style="border: 1px solid red; width: 20px; height: 10px; display: inline-block;"></span> Dubbelbestemming Waterstaat - Waterkering</li> <li><span style="border: 1px solid black; width: 20px; height: 10px; display: inline-block;"></span> Voorlandverbetering</li> <li><span style="border: 1px solid black; width: 20px; height: 10px; display: inline-block;"></span> Perceelsgrenzen</li> </ul> | <p><b>ophogen/ontgraving</b></p> <ul style="list-style-type: none"> <li><span style="background-color: #add8e6; width: 15px; height: 10px; display: inline-block;"></span> &gt; 4 m ontgraving</li> <li><span style="background-color: #add8e6; width: 15px; height: 10px; display: inline-block;"></span> 3 - 4 m ontgraving</li> <li><span style="background-color: #90ee90; width: 15px; height: 10px; display: inline-block;"></span> 2 - 3 m ontgraving</li> <li><span style="background-color: #90ee90; width: 15px; height: 10px; display: inline-block;"></span> 1 - 2 m ontgraving</li> <li><span style="background-color: #90ee90; width: 15px; height: 10px; display: inline-block;"></span> &lt; 1 m ontgraving</li> <li><span style="background-color: #ffff00; width: 15px; height: 10px; display: inline-block;"></span> Geen wijziging</li> <li><span style="background-color: #ffff00; width: 15px; height: 10px; display: inline-block;"></span> &lt; 1 m ophoging</li> <li><span style="background-color: #ffa500; width: 15px; height: 10px; display: inline-block;"></span> 1 - 2 m ophoging</li> <li><span style="background-color: #ffa500; width: 15px; height: 10px; display: inline-block;"></span> 2 - 3 m ophoging</li> <li><span style="background-color: #ffa500; width: 15px; height: 10px; display: inline-block;"></span> &gt; 3 m ophoging</li> </ul> |
|--|--|---|

**Voorontwerp waterkeringen**

Zijaanzicht en bovenaanzicht per factsheet  
 Schaal zijaanzicht: 1:250 (A1)  
 Schaal bovenaanzicht: 1:500 (A1)  
 Date: 10/15/2015



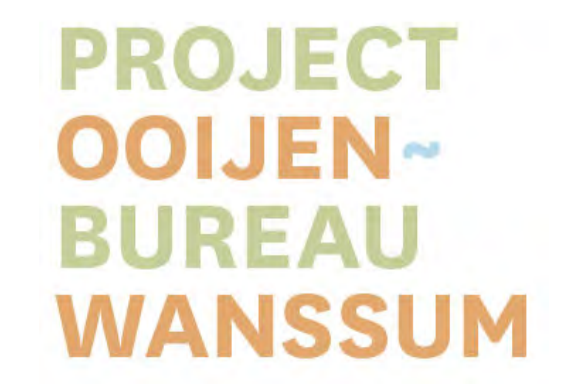
**Legenda**

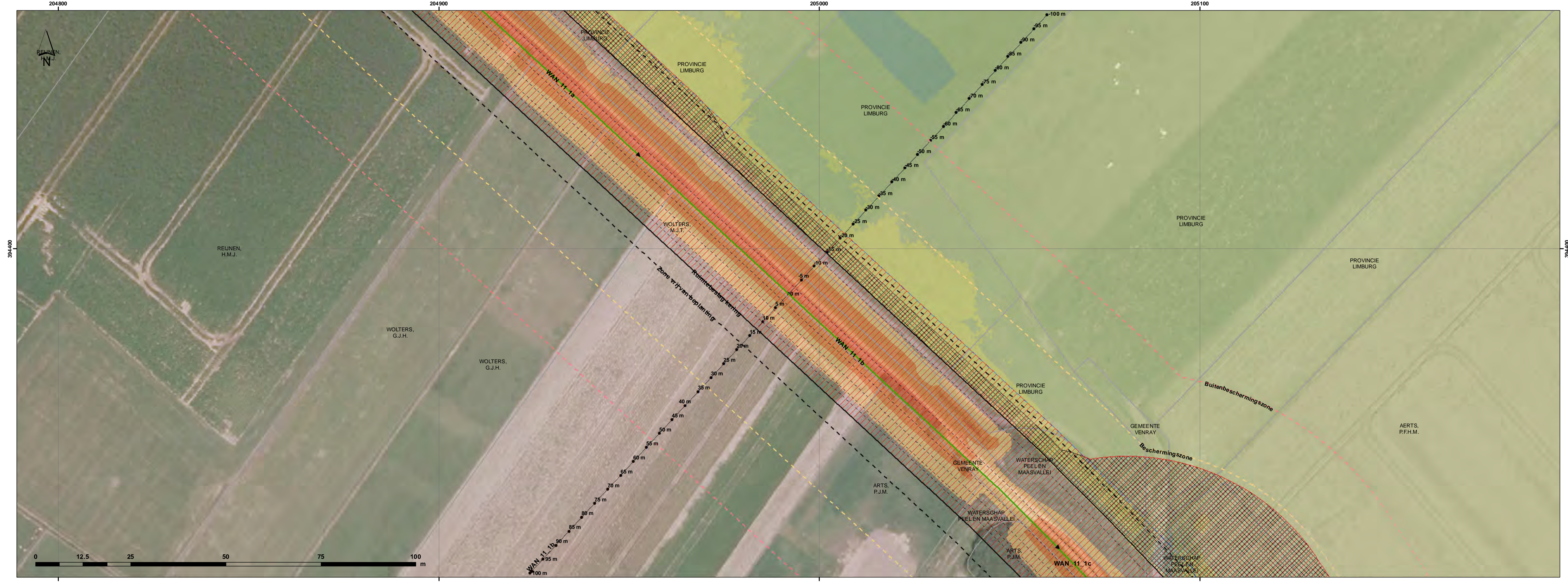
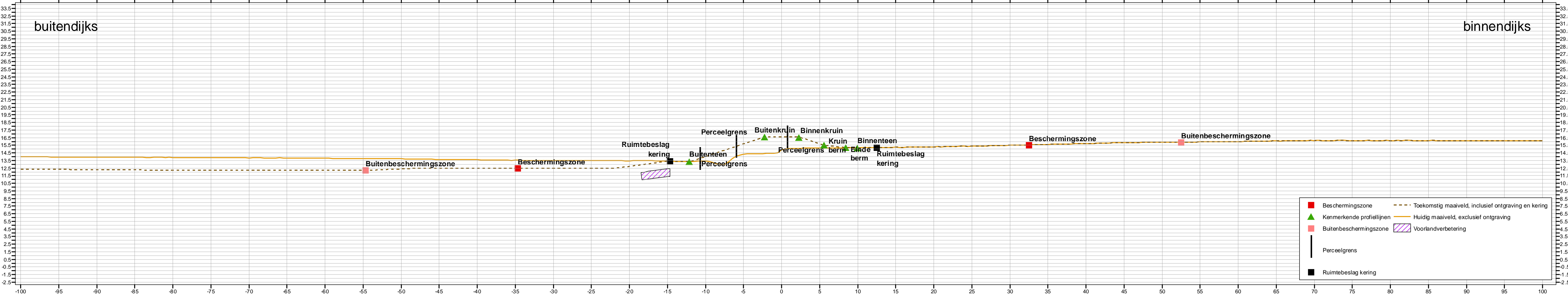
Tracé harde keringen, versie PIP (sep 2015)	— Hart keringlijn	Tracé groene keringen, versie PIP (sep 2015)	— Hart keringlijn
Dwarsprofiel	— Profiellijn	• Metreering dwarsprofielen	
— Ruimtebeslag kering	- - - Zone vrij van beplanting	- - - Beschermingszone	- - - Buitenbeschermingszone
- - - Kenmerkende profiellijnen keringen	Extra ruimtebeslag PIP	Dubbelbestemming Waterstaat - Waterkering	Voorlandverbetering
Perceelsgrenzen			

<b>ophogen/ontgraving</b>	> 4 m ontgraving
	3 - 4 m ontgraving
	2 - 3 m ontgraving
	1 - 2 m ontgraving
	< 1 m ontgraving
	Geen wijziging
	< 1 m ophoging
	1 - 2 m ophoging
	2 - 3 m ophoging
	> 3 m ophoging

**Voorontwerp waterkeringen**  
 Zijaanzicht en bovenaanzicht per factsheet  
 Schaal zijaanzicht: 1:250 (A1)  
 Schaal bovenaanzicht: 1:500 (A1)  
 Date: 10/15/2015





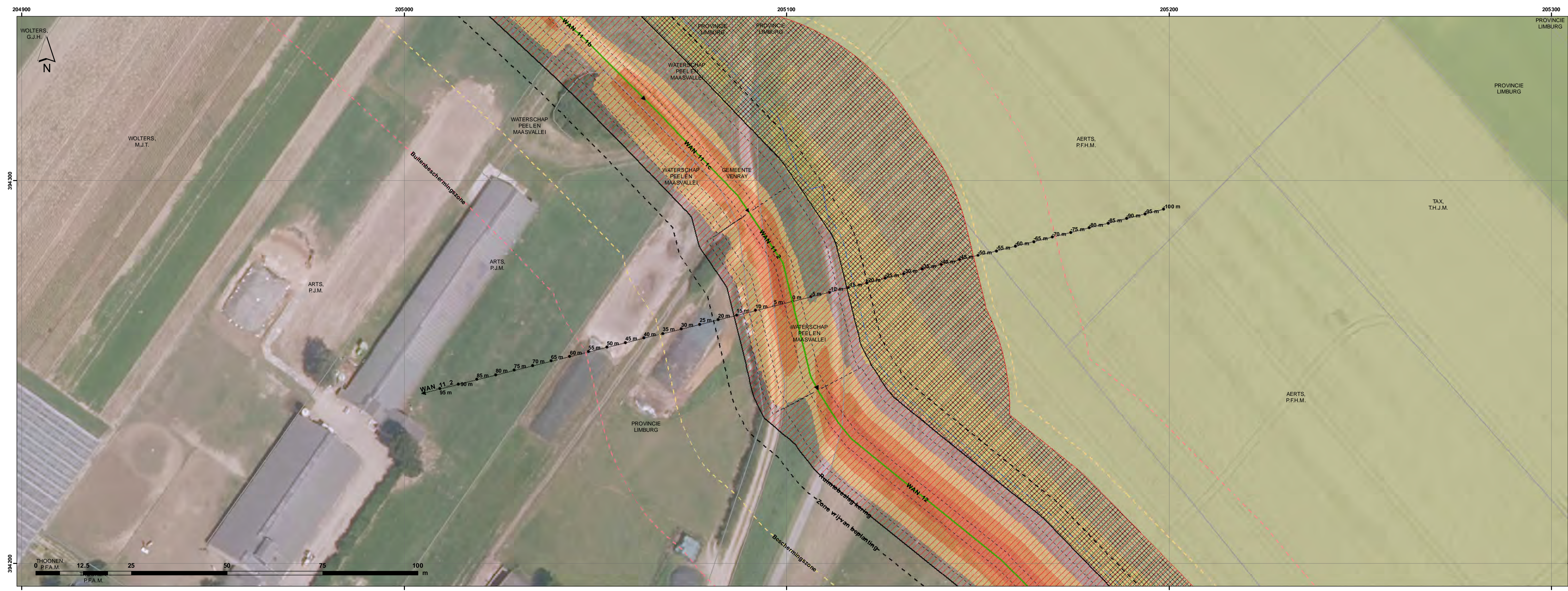
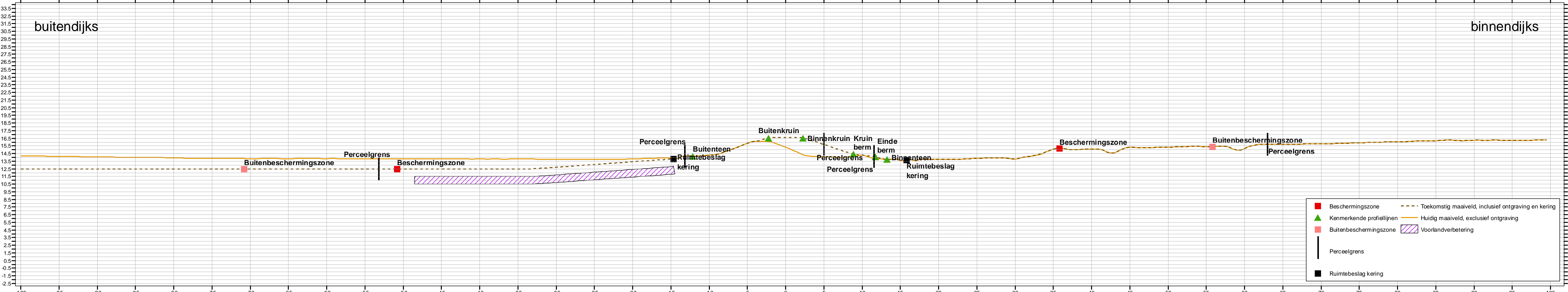
**Legenda**

- Tracé harde keringen, versie PIP (sep 2015)
    - Hart keringlijn
    - Tracé groene keringen, versie PIP (sep 2015)
      - Hart keringlijn
  - Dwarsprofiel
    - Profiellijn
    - Metreering dwarsprofielen
  - Ruimtebeslag kering
  - Zone vrij van beplanting
  - - - Beschermingszone
  - - - Buitenbeschermingszone
  - - - Kenmerkende profiellijnen keringen
  - Extra ruimtebeslag PIP
  - Dubbelbestemming Waterstaat - Waterkering
  - Voorlandverbetering
  - Perceelsgrenzen
- | ophogen/ontgraving |                    |
|--------------------|--------------------|
| [Light Blue]       | > 4 m ontgraving   |
| [Medium Blue]      | 3 - 4 m ontgraving |
| [Light Green]      | 2 - 3 m ontgraving |
| [Light Yellow]     | 1 - 2 m ontgraving |
| [Yellow]           | < 1 m ontgraving   |
| [White]            | Geen wijziging     |
| [Light Orange]     | < 1 m ophoging     |
| [Orange]           | 1 - 2 m ophoging   |
| [Dark Orange]      | 2 - 3 m ophoging   |
| [Red]              | > 3 m ophoging     |

**Voorontwerp waterkeringen**

Zijaanzicht en bovenaanzicht per factsheet  
 Schaal zijaanzicht: 1:250 (A1)  
 Schaal bovenaanzicht: 1:500 (A1)  
 Date: 10/15/2015



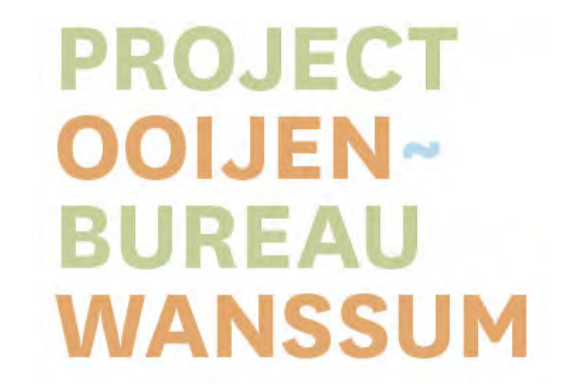


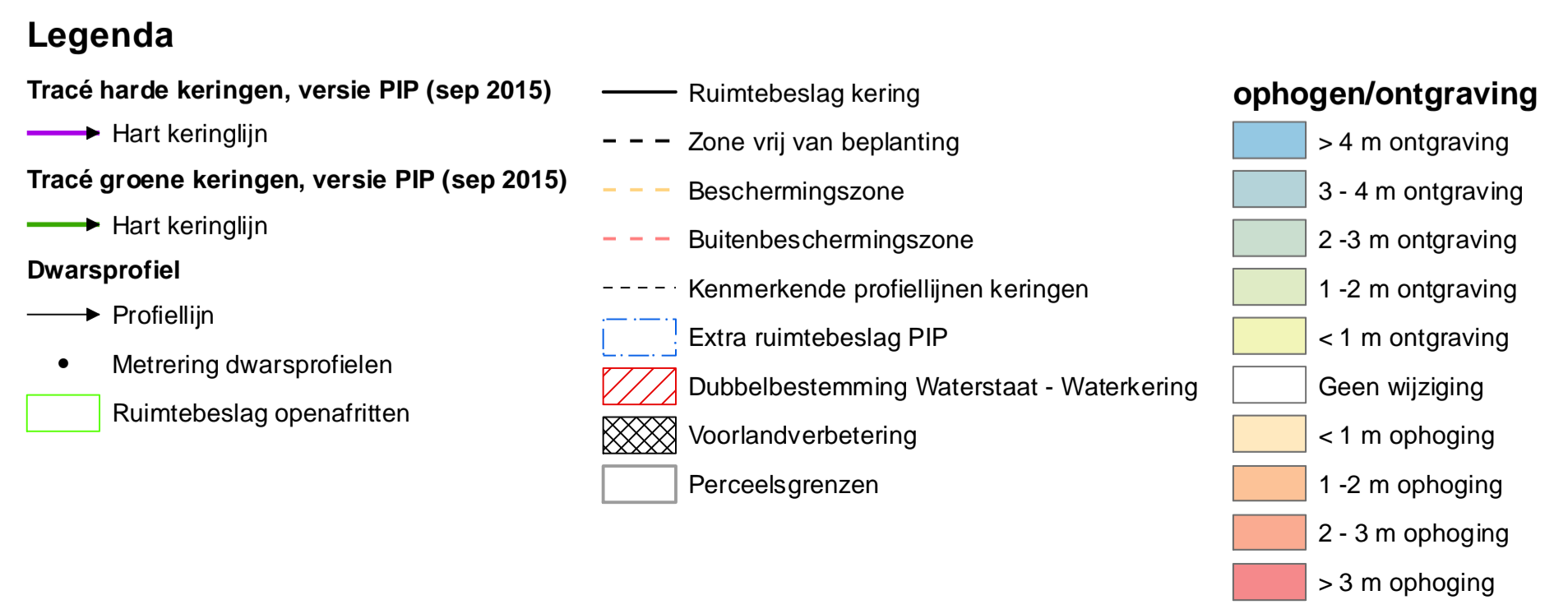
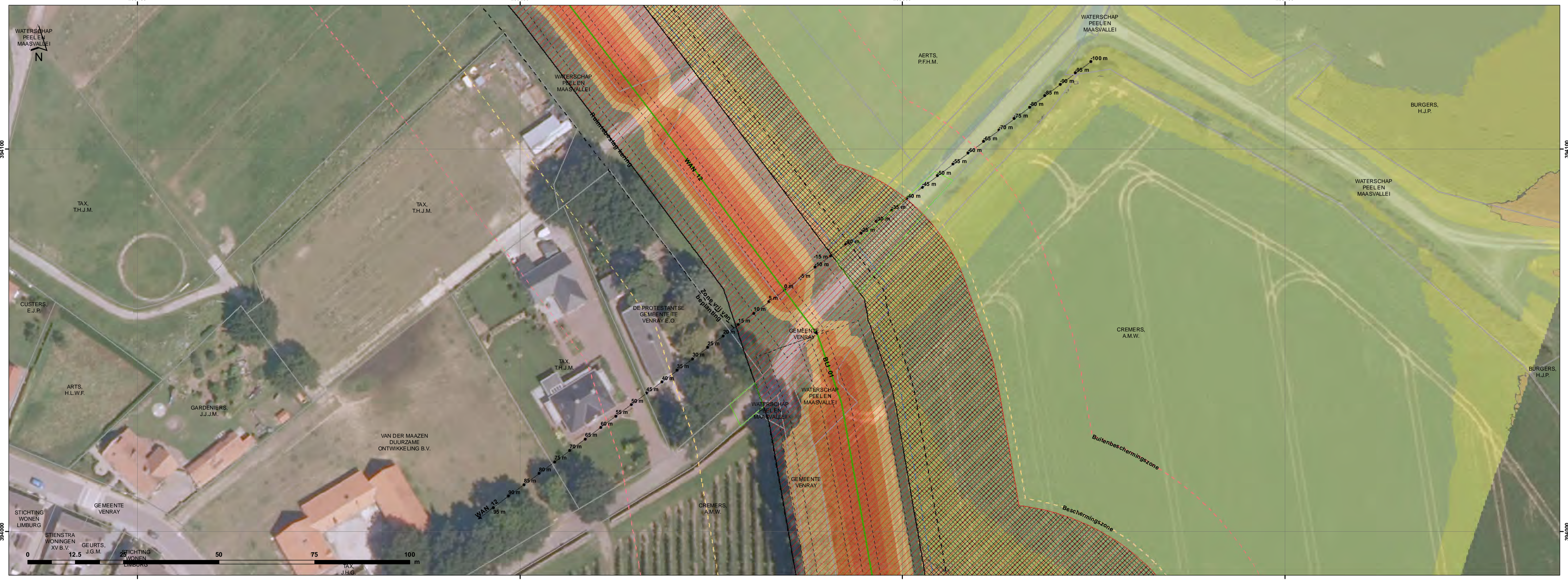
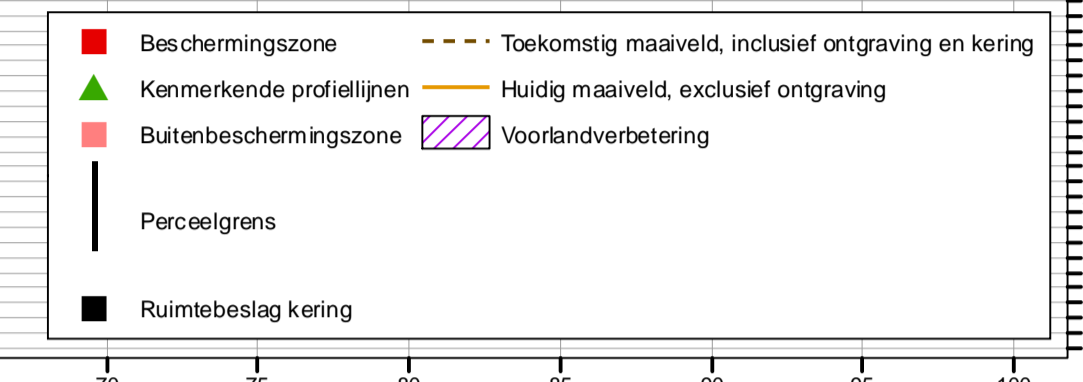
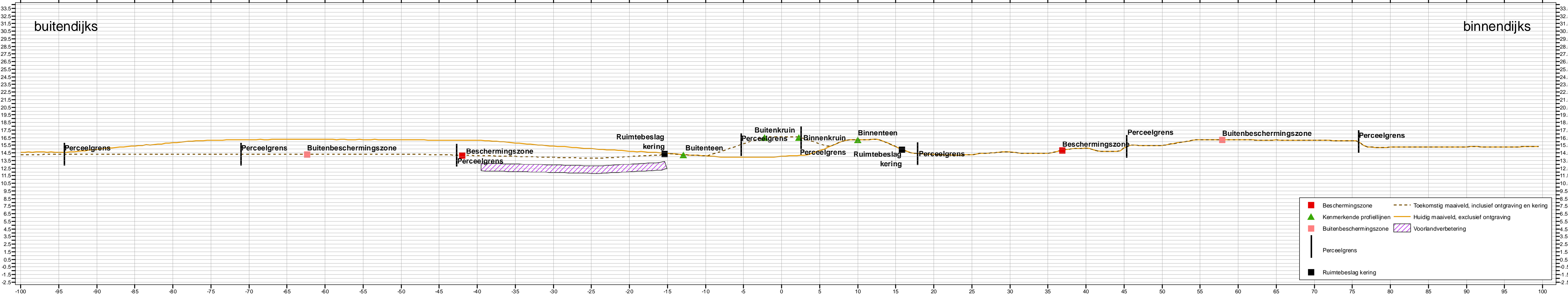
**Legenda**

- Tracé harde keringen, versie PIP (sep 2015)**
    - Hart keringlijn
    - Hart keringlijn
  - Tracé groene keringen, versie PIP (sep 2015)**
    - Hart keringlijn
  - Dwarsprofiel**
    - Profiellijn
    - Metreering dwarsprofielen
  - Ruimtebeslag kering
  - Zone vrij van beplanting
  - Beschermingszone
  - Buitenbeschermingszone
  - Kenmerkende profiellijnen keringen
  - Extra ruimtebeslag PIP
  - Dubbelbestemming Waterstaat - Waterkering
  - Voorlandverbetering
  - Perceelsgrenzen
- | ophogen/ontgraving |                    |
|--------------------|--------------------|
|                    | > 4 m ontgraving   |
|                    | 3 - 4 m ontgraving |
|                    | 2 - 3 m ontgraving |
|                    | 1 - 2 m ontgraving |
|                    | < 1 m ontgraving   |
|                    | Geen wijziging     |
|                    | < 1 m ophoging     |
|                    | 1 - 2 m ophoging   |
|                    | 2 - 3 m ophoging   |
|                    | > 3 m ophoging     |

**Voorontwerp waterkeringen**

Zijaanzicht en bovenaanzicht per factsheet  
 Schaal zijaanzicht: 1:250 (A1)  
 Schaal bovenaanzicht: 1:500 (A1)  
 Date: 10/15/2015





**Voorontwerp waterkeringen**  
 Zijaanzicht en bovenaanzicht per factsheet  
 Schaal zijaanzicht: 1:250 (A1)  
 Schaal bovenaanzicht: 1:500 (A1)  
 Date: 10/15/2015

